



# **ЗАКОН**

## **КРАСНОДАРСКОГО КРАЯ**

### **О внесении изменений в Закон Краснодарского края "Об установлении границ муниципального образования Динской район, наделении его статусом муниципального района, образовании в его составе муниципальных образований — сельских поселений — и установлении их границ"**

Принят Законодательным Собранием Краснодарского края  
24 октября 2024 года

#### **Статья 1**

Внести в Закон Краснодарского края от 22 июля 2004 года № 771-КЗ "Об установлении границ муниципального образования Динской район, наделении его статусом муниципального района, образовании в его составе муниципальных образований — сельских поселений — и установлении их границ" (с изменениями от 3 апреля 2009 года № 1721-КЗ; 3 июня 2009 года № 1756-КЗ) следующие изменения:

- 1) в наименовании слова "Динской район" заменить словами "Динской муниципальной район Краснодарского края";
- 2) в статье 1 слова "Динской район" заменить словами "Динской муниципальной район Краснодарского края";
- 3) в статье 2 слова "Динской район" заменить словами "Динской муниципальной район Краснодарского края";
- 4) статью 3 изложить в следующей редакции:

**"Статья 3.** Образовать в составе муниципального образования Динской муниципальной район Краснодарского края муниципальные образования —

сельские поселения, установив их границы согласно картам-схемам и описаниям:

1) Васюринское сельское поселение Динского муниципального района Краснодарского края (далее — Васюринское сельское поселение) (приложения 3 и 4);

2) Динское сельское поселение Динского муниципального района Краснодарского края (далее — Динское сельское поселение) (приложения 5 и 6);

3) Красносельское сельское поселение Динского муниципального района Краснодарского края (далее — Красносельское сельское поселение) (приложения 7 и 8);

4) Мичуринское сельское поселение Динского муниципального района Краснодарского края (далее — Мичуринское сельское поселение) (приложения 9 и 10);

5) Нововеличковское сельское поселение Динского муниципального района Краснодарского края (далее — Нововеличковское сельское поселение) (приложения 11 и 12);

6) Новотитаровское сельское поселение Динского муниципального района Краснодарского края (далее — Новотитаровское сельское поселение) (приложения 13 и 14);

7) Первореченское сельское поселение Динского муниципального района Краснодарского края (далее — Первореченское сельское поселение) (приложения 15 и 16);

8) Пластуновское сельское поселение Динского муниципального района Краснодарского края (далее — Пластуновское сельское поселение) (приложения 17 и 18);

9) Старомышастовское сельское поселение Динского муниципального района Краснодарского края (далее — Старомышастовское сельское поселение) (приложения 19 и 20);

10) Южно-Кубанское сельское поселение Динского муниципального района Краснодарского края (далее — Южно-Кубанское сельское поселение) (приложения 21 и 22).";

5) в абзаце первом статьи 4 слова "Динской район" заменить словами "Динской муниципальный район Краснодарского края";

6) в абзаце первом статьи 4<sup>1</sup> слова "Динской район" заменить словами "Динской муниципальный район Краснодарского края";

7) приложение 1 изложить в редакции согласно приложению 1 к настоящему Закону;

8) приложение 2 изложить в редакции согласно приложению 2 к настоящему Закону;

9) приложение 3 изложить в редакции согласно приложению 3 к настоящему Закону;

10) приложение 4 изложить в редакции согласно приложению 4 к настоящему Закону;

11) приложение 5 изложить в редакции согласно приложению 5 к настоящему Закону;

12) приложение 6 изложить в редакции согласно приложению 6 к настоящему Закону;

13) приложение 7 изложить в редакции согласно приложению 7 к настоящему Закону;

14) приложение 8 изложить в редакции согласно приложению 8 к настоящему Закону;

15) приложение 9 изложить в редакции согласно приложению 9 к настоящему Закону;

16) приложение 10 изложить в редакции согласно приложению 10 к настоящему Закону;

17) приложение 11 изложить в редакции согласно приложению 11 к настоящему Закону;

- 18) приложение 12 изложить в редакции согласно приложению 12 к настоящему Закону;
- 19) приложение 13 изложить в редакции согласно приложению 13 к настоящему Закону;
- 20) приложение 14 изложить в редакции согласно приложению 14 к настоящему Закону;
- 21) приложение 15 изложить в редакции согласно приложению 15 к настоящему Закону;
- 22) приложение 16 изложить в редакции согласно приложению 16 к настоящему Закону;
- 23) приложение 17 изложить в редакции согласно приложению 17 к настоящему Закону;
- 24) приложение 18 изложить в редакции согласно приложению 18 к настоящему Закону;
- 25) приложение 19 изложить в редакции согласно приложению 19 к настоящему Закону;
- 26) приложение 20 изложить в редакции согласно приложению 20 к настоящему Закону;
- 27) приложение 21 изложить в редакции согласно приложению 21 к настоящему Закону;
- 28) приложение 22 изложить в редакции согласно приложению 22 к настоящему Закону.

## Статья 2

Настоящий Закон вступает в силу по истечении десяти дней после дня его официального опубликования.



Губернатор  
Краснодарского края

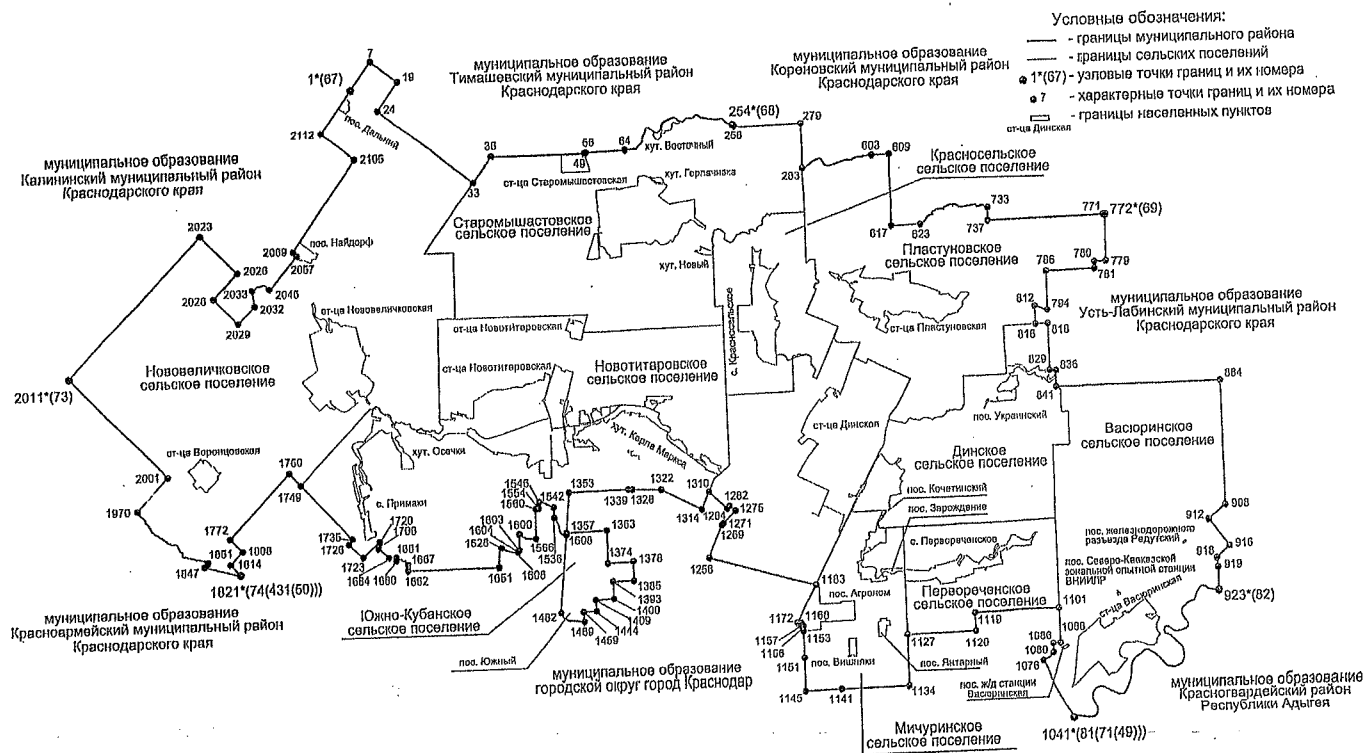
В.И. Кондратьев

г. Краснодар  
6 ноября 2024 г.  
№ 5247-КЗ

Приложение 1  
к Закону Краснодарского края "О внесении изменений в Закон Краснодарского края "Об установлении границ муниципального образования Динской район, наделении его статусом муниципального района, образовании в его составе муниципальных образований — сельских поселений — и установлении их границ"

"Приложение 1  
к Закону Краснодарского края "Об установлении границ муниципального образования Динской муниципальный район Краснодарского края, наделении его статусом муниципального района, образовании в его составе муниципальных образований — сельских поселений — и установлении их границ"

### КАРТА-СХЕМА границ муниципального образования Динской муниципальный район Краснодарского края



**Описание границ смежных территорий:**

от точки 1\*(67) до точки 254\*(68) - земли муниципального образования Тимашевский муниципальный район Краснодарского края  
от точки 254\*(68) до точки 772\*(69) - земли муниципального образования Усть-Лабинский муниципальный район Краснодарского края  
от точки 772\*(69) до точки 923\*(82) - земли муниципального образования Красногвардейский район Республики Адыгея  
от точки 923\*(82) до точки 1041\*(81(71(49))) - земли муниципального образования городской округ город Краснодар  
от точки 1041\*(81(71(49))) до точки 1821\*(74(43(50))) - земли муниципального образования Красноармейский муниципальный район Краснодарского края  
от точки 1821\*(74(43(50))) до точки 2011\*(73) - земли муниципального образования Калининский муниципальный район Краснодарского края  
от точки 2011\*(73) до точки 1\*(67) - земли муниципального образования Калининский муниципальный район Краснодарского края

Приложение 2  
к Закону Краснодарского края  
"О внесении изменений в Закон Краснодарского края "Об установлении границ муниципального образования Динской район, наделении его статусом муниципального района, образовании в его составе муниципальных образований — сельских поселений — и установлении их границ"

"Приложение 2  
к Закону Краснодарского края  
"Об установлении границ муниципального образования Динской муниципальный район Краснодарского края, наделении его статусом муниципального района, образовании в его составе муниципальных образований — сельских поселений — и установлении их границ"

**Описание  
границ муниципального образования  
Динской муниципальный район Краснодарского края**

1. Граница муниципального образования Динской муниципальный район Краснодарского края по смежеству с муниципальным образованием Тимашевский муниципальный район Краснодарского края проходит:

1) от узловой точки 1\*(67), расположенной на стыке границ муниципального образования Динской муниципальный район Краснодарского края, муниципального образования Калининский муниципальный район Краснодарского края, муниципального образования Тимашевский муниципальный район Краснодарского края и находящейся на пересечении лесополос на расстоянии 740 м северо-восточнее пос. Дальний Нововеличковского сельского поселения Динского муниципального района Краснодарского края, в северо-восточном направлении на расстояние 1986 м по юго-восточной стороне лесополосы в 1,5 м от крайнего ряда деревьев до точки 7;

2) от точки 7 в юго-восточном направлении на расстояние 1987 м по юго-западной стороне лесополосы в 1,5 м от крайнего ряда деревьев до точки 19;

3) от точки 19 в юго-западном направлении на расстояние 2019 м по юго-восточной стороне лесополосы в 1,5 м от крайнего ряда деревьев до точки 24;

4) от точки 24 в юго-восточном направлении на расстояние 6988 м по северо-восточной стороне лесополосы в 1,5 м от крайнего ряда деревьев до точки 33;

5) от точки 33 в северо-восточном направлении на расстояние 1767 м по юго-восточной стороне лесополосы в 1,5 м от крайнего ряда деревьев до точки 36;

6) от точки 36 в восточном направлении на расстояние 5382 м по южной стороне лесополосы в 1,5 м от крайнего ряда деревьев до точки 49;

7) от точки 49 в северо-восточном направлении на расстояние 107 м, пересекая полосу отвода Северо-Кавказской железной дороги — филиала ОАО "РЖД" направления г. Тимашевск — г. Краснодар (км 30 + 700 м) и полосу отвода автомобильной дороги г. Краснодар — г. Ейск (км 18 + 730 м), до точки 56;

8) от точки 56 в северо-восточном направлении на расстояние 2317 м по северо-западной стороне лесополосы в 1,5 м от крайнего ряда деревьев до точки 64;

9) от точки 64 в северо-восточном направлении на расстояние 454 м по северо-западной стороне полосы отвода полевой дороги, далее в северо-восточном направлении на расстояние 4238 м по середине реки Кочеты до дамбы, далее в восточном направлении на расстояние 3452 м по середине балки до узловой точки 254\*(68).

2. Граница муниципального образования Динской муниципальный район Краснодарского края по смежеству с муниципальным образованием Кореновский муниципальный район Краснодарского края проходит:

1) от узловой точки 254\*(68), расположенной на стыке границ муници-

пального образования Динской муниципальный район Краснодарского края, муниципального образования Кореновский муниципальный район Краснодарского края, муниципального образования Тимашевский муниципальный район Краснодарского края и находящейся на пересечении балки и восточной стороны лесополосы в 1,5 м от крайнего ряда деревьев, в юго-восточном направлении на расстояние 133 м, пересекая балку, до точки 258;

2) от точки 258 в восточном направлении на расстояние 3942 м по северной стороне лесополосы в 1,5 м от крайнего ряда деревьев до точки 279;

3) от точки 279 в южном направлении на расстояние 2500 м по восточной стороне лесополосы в 1,5 м от крайнего ряда деревьев до точки 283;

4) от точки 283 в северо-восточном направлении на расстояние 4378 м по середине балки Черного до точки 603;

5) от точки 603 в восточном направлении на расстояние 1018 м по середине балки Черного до точки 609;

6) от точки 609 в южном направлении на расстояние 4012 м, пересекая полосу отвода автомобильной дороги М-4 "Дон" Москва — Воронеж — Ростов-на-Дону — Краснодар — Новороссийск (км 1298 + 400 м), по восточной стороне лесополосы в 1,5 м от крайнего ряда деревьев до точки 617;

7) от точки 617 в восточном направлении на расстояние 1689 м по южной стороне полосы отвода полевой дороги, пересекая балку Ставок, до точки 623;

8) от точки 623 в северо-восточном направлении на расстояние 4645 м по левому берегу балки Ставок до точки 733;

9) от точки 733 в южном направлении на расстояние 755 м по восточной стороне лесополосы в 1,5 м от крайнего ряда деревьев до точки 737;

10) от точки 737 в восточном направлении на расстояние 6890 м по северной стороне лесополосы в 1,5 м от крайнего ряда деревьев, пересекая полосу отвода Северо-Кавказской железной дороги — филиала ОАО "РЖД" направления г. Тихорецк — г. Краснодар (км 623 + 800 м), далее, пересекая полосу отвода грунтовой дороги, до точки 771;



11) от точки 771 в юго-восточном направлении на расстоянии 109 м по юго-западной стороне лесополосы в 1,5 м от крайнего ряда деревьев до узловой точки 772\*(69).

3. Граница муниципального образования Динской муниципальный район Краснодарского края по смежеству с муниципальным образованием Усть-Лабинский муниципальный район Краснодарского края проходит:

- 1) от узловой точки 772\*(69), расположенной на стыке границ муниципального образования Динской муниципальный район Краснодарского края, муниципального образования Кореновский муниципальный район Краснодарского края, муниципального образования Усть-Лабинский муниципальный район Краснодарского края и находящейся на расстоянии 5400 м севернее северо-западной окраины с. Суворовское Суворовского сельского поселения Усть-Лабинского муниципального района Краснодарского края, 7650 м юго-восточнее юго-восточной окраины ст-цы Платнировская Платнировского сельского поселения Кореновского муниципального района Краснодарского края, 8500 м северо-восточнее северо-восточной окраины ст-цы Пластуновская Пластуновского сельского поселения Динского муниципального района Краснодарского края, в южном направлении на расстояние 2647 м по восточной стороне лесополосы в 1,5 м от крайнего ряда деревьев до точки 779;
- 2) от точки 779 в западном направлении на расстояние 692 м по северной стороне лесополосы в 1,5 м от крайнего ряда деревьев до точки 780;
- 3) от точки 780 в южном направлении на расстояние 393 м по западной стороне лесополосы в 1,5 м от крайнего ряда деревьев до точки 781;
- 4) от точки 781 в западном направлении на расстояние 2882 м по южной стороне полосы отвода полевой дороги до точки 786;
- 5) от точки 786 в южном направлении на расстояние 2214 м по восточной стороне лесополосы в 1,5 м от крайнего ряда деревьев до точки 794;
- 6) от точки 794 в северо-западном направлении на расстояние 789 м по правому берегу реки Кочеты 3-я до точки 812;

- 7) от точки 812 в южном направлении на расстояние 1032 м по восточной стороне лесополосы в 1,5 м от крайнего ряда деревьев до точки 816;
- 8) от точки 816 в восточном направлении на расстояние 734 м по южной стороне полосы отвода автомобильной дороги ст-ца Воронежская — с. Суворовское — ст-ца Пластуновская до точки 818;
- 9) от точки 818 в южном направлении на расстояние 2605 м по восточной стороне полосы отвода полевой дороги до точки 829;
- 10) от точки 829 в юго-восточном направлении на расстояние 373 м по северной стороне полосы отвода полевой дороги до точки 836;
- 11) от точки 836 в юго-западном направлении на расстояние 911 м, пересекая реку Кочеты 2-я, до точки 841;
- 12) от точки 841 в юго-восточном направлении на расстояние 9675 м по северо-восточной стороне лесополосы в 1,5 м от крайнего ряда деревьев до точки 884;
- 13) от точки 884 в южном направлении на расстояние 7055 м по восточной стороне лесополосы в 1,5 м от крайнего ряда деревьев до точки 908;
- 14) от точки 908 в юго-западном направлении на расстояние 1284 м по северо-западной стороне лесополосы в 1,5 м от крайнего ряда деревьев до точки 912;
- 15) от точки 912 в юго-восточном направлении на расстояние 1947 м по юго-западной стороне лесополосы в 1,5 м от крайнего ряда деревьев до точки 916;
- 16) от точки 916 в юго-западном направлении на расстояние 998 м по южной стороне полосы отвода полевой дороги до точки 918;
- 17) от точки 918 в юго-восточном направлении на расстояние 503 м по восточной стороне лесополосы в 1,5 м от крайнего ряда деревьев до точки 919;
- 18) от точки 919 в южном направлении на расстояние 127 м по восточной стороне лесополосы в 1,5 м от крайнего ряда деревьев и далее в том же направлении на расстояние 1153 м в створе лесополосы до узловой точки 923\*(82).

4. Граница муниципального образования Динской муниципальный район Краснодарского края по смежеству с муниципальным образованием Красногвардейский район Республики Адыгея проходит от узловой точки 923\*(82), расположенной на стыке границ муниципального образования Динской муниципальный район Краснодарского края, муниципального образования Усть-Лабинский муниципальный район Краснодарского края и муниципального образования Красногвардейский район Республики Адыгея и находящейся на расстоянии 5250 м юго-западнее юго-западной окраины ст-цы Воронежская Воронежского сельского поселения Усть-Лабинского муниципального района Краснодарского края, 4670 м северо-восточнее северной окраины ст-цы Васюринская Васюринского сельского поселения Динского муниципального района Краснодарского края, 8500 м юго-западнее северной окраины с. Красногвардейское Красногвардейского сельского поселения Красногвардейского района Республики Адыгея, в юго-западном направлении на расстояние 18495 м по Краснодарскому водохранилищу до узловой точки 1041\*(81(71(49))).

5. Граница муниципального образования Динской муниципальный район Краснодарского края по смежеству с муниципальным образованием городской округ город Краснодар проходит:

1) от узловой точки 1041\*(81(71(49))), расположенной на стыке границ муниципального образования Динской муниципальный район Краснодарского края, муниципального образования городской округ город Краснодар и муниципального образования Красногвардейский район Республики Адыгея и находящейся на расстоянии 3250 м юго-западнее юго-западной окраины ст-цы Васюринская Васюринского сельского поселения Динского муниципального района Краснодарского края на середине бывшего русла реки Кубань, в северо-западном направлении на расстояние 3732 м по северо-восточной стороне лесополосы в 1,5 м от крайнего ряда деревьев, пересекая полосу отвода автомобильной дороги г. Краснодар — г. Кропоткин — граница Ставропольского края (км 23 + 840 м) и полосу отвода Северо-Кавказской железной дороги — филиала ОАО "РЖД" направления г. Краснодар — г. Тихорецк (29 км + 750 м), до точки 1076;

- 2) от точки 1076 в северо-восточном направлении на расстояние 773 м по северо-западной стороне полосы отвода Северо-Кавказской железной дороги — филиала ОАО "РЖД" направления г. Краснодар — г. Тихорецк до точки 1080;
- 3) от точки 1080 в северном направлении на расстояние 535 м по восточной границе земель сельскохозяйственного назначения до точки 1086;
- 4) от точки 1086 в восточном направлении на расстояние 426 м по южной стороне полосы отвода автомобильной дороги Подъезд к ж.-д. ст. Васюринская до точки 1088;
- 5) от точки 1088 в северном направлении на расстояние 1989 м по восточной стороне лесополосы в 1,5 м от крайнего ряда деревьев до точки 1101;
- 6) от точки 1101 в западном направлении на расстояние 5003 м по северной стороне полосы отвода полевой дороги, пересекая полосу отвода автомобильной дороги ст-ца Динская — ст-ца Васюринская (км 3 + 938 м), до точки 1119;
- 7) от точки 1119 в южном направлении на расстояние 996 м по восточной стороне лесополосы в 1,5 м от крайнего ряда деревьев до точки 1120;
- 8) от точки 1120 в западном направлении на расстояние 4001 м по северной стороне лесополосы в 1,5 м от крайнего ряда деревьев до точки 1127;
- 9) от точки 1127 в южном направлении на расстояние 2807 м по восточной стороне лесополосы в 1,5 м от крайнего ряда деревьев до точки 1134;
- 10) от точки 1134 в западном направлении на расстояние 3920 м по южной стороне лесополосы в 1,5 м от крайнего ряда деревьев до точки 1141;
- 11) от точки 1141 в западном направлении на расстояние 2081 м по северной стороне полосы отвода полевой дороги до точки 1145;
- 12) от точки 1145 в северном направлении на расстояние 1739 м по восточной стороне лесополосы в 1,5 м от крайнего ряда деревьев до точки 1151;
- 13) от точки 1151 в северном направлении на расстояние 1566 м до точки 1153;

14) от точки 1153 в северном направлении на расстояние 220 м по восточной границе земель сельскохозяйственного назначения, далее в том же направлении на расстояние 76 м до точки 1156;

15) от точки 1156 в западном направлении на расстояние 130 м до точки 1157;

16) от точки 1157 в северном направлении на расстояние 188 м по западной границе земельных участков индивидуальных жилых домов, расположенных по адресу: ул. Привокзальная, 1—17, пос. Агроном Мичуринского сельского поселения Динского муниципального района Краснодарского края, до точки 1168;

17) от точки 1168 в западном направлении на расстояние 228 м по южной стороне полосы отвода грунтовой дороги, ведущей к ул. Южная и ул. Садовая пос. Зеленопольский муниципального образования городской округ город Краснодар и ул. Привокзальная пос. Агроном Мичуринского сельского поселения Динского муниципального района Краснодарского края, до точки 1172;

18) от точки 1172 в северо-восточном направлении на расстояние 2424 м по юго-восточной стороне полосы отвода Северо-Кавказской железной дороги — филиала ОАО "РЖД" направления г. Краснодар — г. Тихорецк до точки 1183;

19) от точки 1183 в северо-западном направлении на расстояние 6519 м по северо-восточной стороне лесополосы в 1,5 м от крайнего ряда деревьев, пересекающая полосу отвода Северо-Кавказской железной дороги — филиала ОАО "РЖД" направления г. Краснодар — г. Тихорецк (км 652 + 500 м), до точки 1256;

20) от точки 1256 в северо-восточном направлении на расстояние 1995 м по северо-западной стороне лесополосы в 1,5 м от крайнего ряда деревьев до точки 1269;

21) от точки 1269 в северо-восточном направлении на расстояние 137 м по северо-восточной границе земель сельскохозяйственного назначения до точки 1271;

22) от точки 1271 в северо-восточном направлении на расстояние 1001 м по северо-западной стороне лесополосы в 1,5 м от крайнего ряда деревьев до точки 1275;

23) от точки 1275 в северо-западном направлении на расстояние 440 м по южной стороне полосы отвода полевой дороги до точки 1282;

24) от точки 1282 в юго-западном направлении на расстояние 181 м по юго-восточной стороне полосы отвода автомобильной дороги М-4 "Дон" Москва — Воронеж — Ростов-на-Дону — Краснодар — Новороссийск до точки 1284;

25) от точки 1284 в северо-западном направлении на расстояние 1452 м, пересекая полосу отвода автомобильной дороги М-4 "Дон" Москва — Воронеж — Ростов-на-Дону — Краснодар — Новороссийск (км 20 + 0 м), по юго-западной стороне лесополосы в 1,5 м от крайнего ряда деревьев до точки 1310;

26) от точки 1310 в юго-западном направлении на расстояние 1065 м по юго-восточной стороне лесополосы в 1,5 м от крайнего ряда деревьев до точки 1314;

27) от точки 1314 в северо-западном направлении на расстояние 2697 м по юго-западной стороне полосы отвода полевой дороги до точки 1322;

28) от точки 1322 в северо-западном направлении на расстояние 1713 м до точки 1328;

29) от точки 1328 в северо-западном направлении на расстояние 244 м, пересекая по северному откосу земляной дамбы реку Понура 1-я, до точки 1339;

30) от точки 1339 в западном направлении на расстояние 3524 м по северному берегу осушительного канала до точки 1353;

31) от точки 1353 в юго-западном направлении на расстояние 2236 м по восточной стороне полосы отвода Северо-Кавказской железной дороги — филиала ОАО "РЖД" направления г. Краснодар — г. Тимашевск до точки 1357;

32) от точки 1357 в северо-восточном направлении на расстояние 2378 м по юго-восточной стороне лесополосы в 1,5 м от крайнего ряда деревьев до точки 1363;

33) от точки 1363 в южном направлении на расстояние 1831 м по западной стороне полосы отвода полевой дороги до точки 1374;

34) от точки 1374 в восточном направлении на расстояние 1511 м по южной стороне лесополосы в 1,5 м от крайнего ряда деревьев до точки 1378;

35) от точки 1378 в южном направлении на расстояние 1030 м по западной стороне лесополосы в 1,5 м от крайнего ряда деревьев до точки 1385;

36) от точки 1385 в западном направлении на расстояние 1223 м по южной стороне лесополосы в 1,5 м от крайнего ряда деревьев до точки 1393;

37) от точки 1393 в южном направлении на расстояние 969 м по западной границе земель сельскохозяйственного назначения до точки 1400;

38) от точки 1400 в западном направлении на расстояние 1081 м по южной стороне полосы отвода гравийной дороги г. Краснодар — пос. Южный до точки 1409;

39) от точки 1409 в южном направлении на расстояние 646 м по восточной стороне лесополосы в 1,5 м от крайнего ряда деревьев до точки 1444;

40) от точки 1444 в западном направлении на расстояние 782 м по южной стороне лесополосы в 1,5 м от крайнего ряда деревьев до точки 1459;

41) от точки 1459 в юго-восточном направлении на расстояние 568 м по северо-восточной стороне лесополосы в 1,5 м от крайнего ряда деревьев, пересекая полосу отвода Северо-Кавказской железной дороги — филиала ОАО "РЖД" направления г. Краснодар — г. Тимашевск (км 19 + 550 м), до точки 1469;

42) от точки 1469 в северо-западном направлении на расстояние 1593 м по южной стороне полосы отвода Северо-Кавказской железной дороги — филиала ОАО "РЖД" направления г. Краснодар — г. Тимашевск до точки 1482;

43) от точки 1482 в северо-восточном направлении на расстояние 4381 м по восточной стороне полосы отвода Северо-Кавказской железной дороги — филиала ОАО "РЖД" направления г. Краснодар — г. Тимашевск до точки 1508;

44) от точки 1508 в северо-западном направлении на расстояние 1302 м по юго-западному берегу осушительного канала, пересекая полосу отвода Северо-Кавказской железной дороги — филиала ОАО "РЖД" направления г. Краснодар — г. Тимашевск, до точки 1536;

45) от точки 1536 в северном направлении на расстояние 566 м по восточной стороне полосы отвода автомобильной дороги г. Краснодар — г. Ейск до точки 1542;

46) от точки 1542 в северо-западном направлении на расстояние 925 м по южной стороне полосы отвода полевой дороги, пересекая полосу отвода автомобильной дороги г. Краснодар — г. Ейск (км 8 + 450 м), до точки 1546;

47) от точки 1546 в юго-западном направлении на расстояние 362 м по юго-восточной стороне полосы отвода полевой дороги и границе земель сельскохозяйственного назначения до точки 1554;

48) от точки 1554 в юго-западном направлении на расстояние 185 м по юго-восточной стороне полосы отвода полевой дороги и границе земель сельскохозяйственного назначения до точки 1560;

49) от точки 1560 в южном направлении на расстояние 1638 м по западной границе земель сельскохозяйственного назначения до точки 1566;

50) от точки 1566 в северо-западном направлении на расстояние 1066 м по северной границе земель сельскохозяйственного назначения до точки 1600;

51) от точки 1600 в южном направлении на расстояние 900 м по восточной стороне лесополосы в 1,5 м от крайнего ряда деревьев до точки 1603;

52) от точки 1603 в юго-западном направлении на расстояние 65 м по юго-восточной стороне лесополосы в 1,5 м от крайнего ряда деревьев до точки 1604;

53) от точки 1604 в южном направлении на расстояние 63 м по западному откосу земляной дамбы до точки 1608;

54) от точки 1608 в северо-западном направлении на расстояние 1009 м по середине балки Осечки до точки 1628;

55) от точки 1628 в юго-западном направлении на расстояние 1164 м по северо-западной границе земель сельскохозяйственного назначения до точки 1651;

56) от точки 1651 в западном направлении на расстояние 5347 м по северной стороне лесополосы в 1,5 м от крайнего ряда деревьев, пересекая канал, до точки 1662;

57) от точки 1662 в северном направлении на расстояние 324 м по западной стороне лесополосы в 1,5 м от крайнего ряда деревьев до точки 1667;

58) от точки 1667 в северо-западном направлении на расстояние 948 м по правому берегу балки Осечки до точки 1680;



59) от точки 1680 в северном направлении на расстояние 180 м по западной стороне лесополосы в 1,5 м от крайнего ряда деревьев до точки 1681;

60) от точки 1681 в западном направлении на расстояние 416 м по южной стороне лесополосы в 1,5 м от крайнего ряда деревьев до точки 1684;

61) от точки 1684 ломаной линией в северо-западном направлении на расстояние 1547 м по северо-восточной стороне лесополосы в 1,5 м от крайнего ряда деревьев до точки 1706;

62) от точки 1706 в северо-восточном направлении на расстояние 444 м по правой стороне балки Осечки до точки 1720;

63) от точки 1720 в юго-западном направлении на расстояние 1318 м по юго-восточному берегу канала до точки 1723;

64) от точки 1723 в северо-западном направлении на расстояние 1147 м по северо-восточному берегу осушительного канала до точки 1726;

65) от точки 1726 в северо-восточном направлении на расстояние 407 м по юго-восточному берегу мелиоративного канала до точки 1735;

66) от точки 1735 в северо-западном направлении на расстояние 5299 м по северо-восточной границе земель сельскохозяйственного назначения, далее в том же направлении по северо-восточной стороне лесополосы в 1,5 м от крайнего ряда деревьев до точки 1750;

67) от точки 1750 в юго-западном направлении на расстояние 4992 м по северо-западному берегу мелиоративного канала до точки 1772;

68) от точки 1772 в юго-восточном направлении на расстояние 1006 м по юго-западному берегу осушительного канала до точки 1808;

69) от точки 1808 в юго-западном направлении на расстояние 999 м по северо-западной границе земель сельскохозяйственного назначения до точки 1814;

70) от точки 1814 в юго-восточном направлении на расстояние 807 м по северо-восточному берегу канала до узловой точки 1821\*(74(431(50))).

6. Граница муниципального образования Динской муниципальный район Краснодарского края по смежеству с муниципальным образованием Красноармейский муниципальный район Краснодарского края проходит:

1) от узловой точки 1821\*(74(431(50))), расположенной на стыке границ муниципального образования Динской муниципальный район Краснодарского

края, муниципального образования Красноармейский муниципальный район Краснодарского края, муниципального образования городской округ город Краснодар и находящейся на расстоянии 5000 м юго-восточнее центра ст-цы Воронцовская Нововеличковского сельского поселения Динского муниципального района Краснодарского края, 1200 м южнее балки Сула, в северо-западном направлении на расстояние 2129 м по северо-восточной стороне лесополосы в 1,5 м от крайнего ряда деревьев до точки 1847;

2) от точки 1847 в северо-восточном направлении на расстояние 299 м по северо-западной стороне лесополосы в 1,5 м от крайнего ряда деревьев до точки 1851;

3) от точки 1851 в северо-западном направлении на расстояние 5437 м по юго-западному берегу балки Сула до точки 1970;

4) от точки 1970 в северо-восточном направлении на расстояние 2573 м по юго-восточной стороне лесополосы в 1,5 м от крайнего ряда деревьев до точки 2001;

5) от точки 2001 в северо-западном направлении на расстояние 7999 м по северо-восточной стороне лесополосы в 1,5 м от крайнего ряда деревьев до узловой точки 2011\*(73).

7. Граница муниципального образования Динской муниципальный район Краснодарского края по смежеству с муниципальным образованием Калининский муниципальный район Краснодарского края проходит:

1) от узловой точки 2011\*(73), расположенной на стыке границ муниципального образования Динской муниципальный район Краснодарского края, муниципального образования Красноармейский муниципальный район Краснодарского края, муниципального образования Калининский муниципальный район Краснодарского края и находящейся на расстоянии 4500 м юго-западнее юго-западной окраины ст-цы Андреевская Бойкопунурского сельского поселения Калининского муниципального района Краснодарского края на пересечении лесополос, идущих в северо-восточном и северо-западном направлениях, в северо-восточном направлении на расстояние 10988 м по юго-восточной стороне лесополосы в 1,5 м от крайнего ряда деревьев до точки 2023;

- 2) от точки 2023 в юго-восточном направлении на расстояние 3003 м по западной стороне полосы отвода полевой дороги до точки 2026;
- 3) от точки 2026 в юго-западном направлении на расстояние 2004 м по северной стороне полосы отвода полевой дороги до точки 2028;
- 4) от точки 2028 в юго-восточном направлении на расстояние 2002 м по юго-западной границе земель сельскохозяйственного назначения до точки 2029;
- 5) от точки 2029 в северо-восточном направлении на расстояние 1380 м по юго-восточной границе земель сельскохозяйственного назначения до точки 2032;
- 6) от точки 2032 в северо-западном направлении на расстояние 902 м по восточному берегу осушительного канала до точки 2033;
- 7) от точки 2033 ломаной линией в северо-восточном направлении на расстояние 1185 м по середине балки до точки 2045;
- 8) от точки 2045 в северо-восточном направлении на расстояние 2457 м по западной стороне лесополосы в 1,5 м от крайнего ряда деревьев до точки 2057;
- 9) от точки 2057 ломаной линией в северо-западном направлении на расстояние 266 м по середине реки Понура, затем в северо-восточном направлении на расстояние 104 м по восточному откосу земляной дамбы до точки 2069;
- 10) от точки 2069 в северо-восточном направлении на расстояние 6301 м по юго-восточной стороне лесополосы в 1,5 м от крайнего ряда деревьев до точки 2105;
- 11) от точки 2105 в северо-западном направлении на расстояние 2494 м по северо-восточному берегу осушительного канала до точки 2112;
- 12) от точки 2112 в северо-восточном направлении на расстояние 3014 м по юго-восточной стороне лесополосы в 1,5 м от крайнего ряда деревьев до узловой точки 1\*(67).

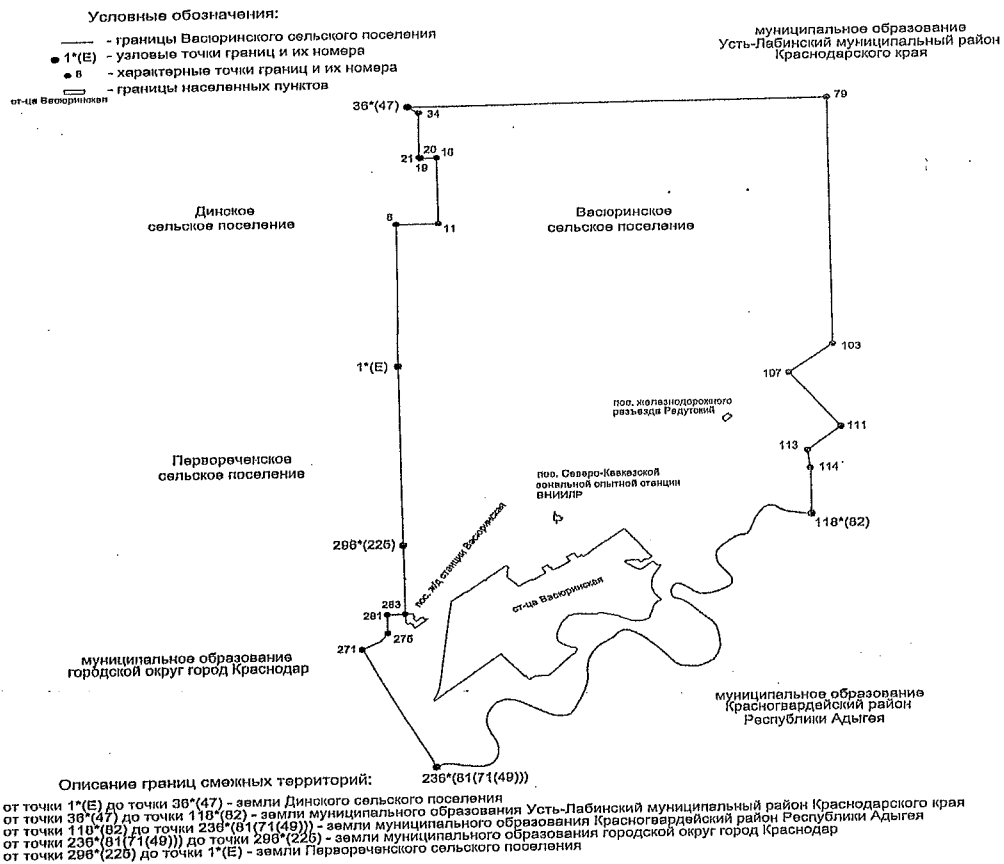
---

\* Узловые точки границ муниципального образования Динской муниципальной район Краснодарского края."

Приложение 3  
к Закону Краснодарского края "О внесении изменений  
в Закон Краснодарского края "Об установлении границ  
муниципального образования Динской район, наделе-  
нии его статусом муниципального района, образовании  
в его составе муниципальных образований — сельских посе-  
лений — и установлении их границ"

"Приложение 3  
к Закону Краснодарского края "Об установлении гра-  
ниц муниципального образования Динской муници-  
пальный район Краснодарского края, наделении его  
статусом муниципального района, образовании в его  
составе муниципальных образований — сельских посе-  
лений — и установлении их границ"

### КАРТА-СХЕМА границ Васюринского сельского поселения Динского муниципального района Краснодарского края



Приложение 4  
к Закону Краснодарского края  
"О внесении изменений в Закон Краснодарского края "Об установлении границ муниципального образования Динской район, наделении его статусом муниципального района, образовании в его составе муниципальных образований — сельских поселений — и установлении их границ"

"Приложение 4  
к Закону Краснодарского края  
"Об установлении границ муниципального образования Динской муниципальный район Краснодарского края, наделении его статусом муниципального района, образовании в его составе муниципальных образований — сельских поселений — и установлении их границ"

**Описание  
границ Васюринского сельского поселения  
Динского муниципального района Краснодарского края**

1. Граница Васюринского сельского поселения Динского муниципального района Краснодарского края по смежеству с Динским сельским поселением Динского муниципального района Краснодарского края проходит:

1) от узловой точки 1\*(Е), расположенной на стыке границ Васюринского сельского поселения Динского муниципального района Краснодарского края, Динского сельского поселения Динского муниципального района Краснодарского края и Первореченского сельского поселения Динского муниципального района Краснодарского края и находящейся на расстоянии 6950 м северо-западнее центра ст-цы Васюринская Васюринского сельского поселения Динского муниципального района Краснодарского края, 13050 м юго-восточнее центра ст-цы Динская Динского сельского поселения Динского муниципального района

Краснодарского края, в северном направлении на расстояние 4111 м по восточной стороне лесополосы в 1,5 м от крайнего ряда деревьев, пересекая полосу отвода автомобильной дороги ст-ца Динская — ст-ца Васюринская (км 9 + 902 м), до точки 8;

2) от точки 8 в восточном направлении на расстояние 989 м по северной стороне лесополосы в 1,5 м от крайнего ряда деревьев до точки 11;

3) от точки 11 в северном направлении на расстояние 1884 м по восточной стороне лесополосы в 1,5 м от крайнего ряда деревьев, пересекая балку, до точки 18;

4) от точки 18 в западном направлении на расстояние 373 м по северной стороне полосы отвода полевой дороги ст-ца Васюринская — пос. Украинский до точки 19;

5) от точки 19 в северном направлении на расстояние 28 м по западной стороне полосы отвода полевой дороги ст-ца Васюринская — пос. Украинский до точки 20;

6) от точки 20 в западном направлении на расстояние 36 м по северной стороне лесополосы в 1,5 м от крайнего ряда деревьев до точки 21;

7) от точки 21 в северном направлении на расстояние 1255 м по западной стороне лесополосы в 1,5 м от крайнего ряда деревьев до точки 34;

8) от точки 34 в северо-западном направлении на расстояние 312 м по юго-западному берегу балки до узловой точки 36\*(47).

2. Граница Васюринского сельского поселения Динского муниципального района Краснодарского края по смежеству с муниципальным образованием Усть-Лабинский муниципальный район Краснодарского края проходит:

1) от узловой точки 36\*(47), расположенной на стыке границ Васюринского сельского поселения Динского муниципального района Краснодарского края, Динского сельского поселения Динского муниципального района Краснодарского края и муниципального образования Усть-Лабинский муниципальный район Краснодарского края и находящейся на расстоянии 13900 м северо-запад-

нее ст-цы Васюринская Васюринского сельского поселения Динского муниципального района Краснодарского края, 2500 м восточнее пос. Украинский Динского сельского поселения Динского муниципального района Краснодарского края, в юго-восточном направлении на расстояние 9675 м по северо-восточной стороне лесополосы в 1,5 м от крайнего ряда деревьев до точки 79;

2) от точки 79 в южном направлении на расстояние 7055 м по восточной стороне лесополосы в 1,5 м от крайнего ряда деревьев до точки 103;

3) от точки 103 в юго-западном направлении на расстояние 1284 м по северо-западной стороне лесополосы в 1,5 м от крайнего ряда деревьев до точки 107;

4) от точки 107 в юго-восточном направлении на расстояние 1947 м по юго-западной стороне лесополосы в 1,5 м от крайнего ряда деревьев до точки 111;

5) от точки 111 в юго-западном направлении на расстояние 998 м по южной стороне полосы отвода полевой дороги до точки 113;

6) от точки 113 в юго-восточном направлении на расстояние 503 м по восточной стороне лесополосы в 1,5 м от крайнего ряда деревьев до точки 114;

7) от точки 114 в южном направлении на расстояние 127 м по восточной стороне лесополосы в 1,5 м от крайнего ряда деревьев и далее в том же направлении на расстояние 1153 м в створе лесополосы до узловой точки 118\*(82).

3. Граница Васюринского сельского поселения Динского муниципального района Краснодарского края по смежеству с муниципальным образованием Красногвардейский район Республики Адыгея проходит от узловой точки 118\*(82), расположенной на стыке границ Васюринского сельского поселения Динского муниципального района Краснодарского края, муниципального образования Усть-Лабинский муниципальный район Краснодарского края и муниципального образования Красногвардейский район Республики Адыгея и находящейся на расстоянии 5250 м юго-западнее ст-цы Воронежская Усть-Лабинского муниципального района Краснодарского края, 4670 м северо-восточнее

ст-цы Васюринская Васюринского сельского поселения Динского муниципального района Краснодарского края, 8500 м юго-западнее северной окраины с. Красногвардейское Красногвардейского сельского поселения Красногвардейского района Республики Адыгея, в юго-западном направлении на расстояние 18495 м по Краснодарскому водохранилищу до узловой точки 236\*(81(71(49))).

4. Граница Васюринского сельского поселения Динского муниципального района Краснодарского края по смежеству с муниципальным образованием городской округ город Краснодар проходит:

1) от узловой точки 236\*(81(71(49))), расположенной на стыке границ Васюринского сельского поселения Динского муниципального района Краснодарского края, муниципального образования городской округ город Краснодар и муниципального образования Красногвардейский район Республики Адыгея и находящейся на расстоянии 3250 м юго-западнее юго-западной окраины ст-цы Васюринская Васюринского сельского поселения Динского муниципального района Краснодарского края на середине бывшего русла реки Кубань, в северо-западном направлении на расстояние 3732 м по северо-восточной стороне лесополосы в 1,5 м от крайнего ряда деревьев, пересекая полосу отвода автомобильной дороги г. Краснодар — г. Крототкин — граница Ставропольского края (км 23 + 840 м) и полосу отвода Северо-Кавказской железной дороги — филиала ОАО "РЖД" направления г. Краснодар — г. Тихорецк (29 км + 750 м), до точки 271;

2) от точки 271 в северо-восточном направлении на расстояние 773 м по северо-западной стороне полосы отвода Северо-Кавказской железной дороги — филиала ОАО "РЖД" направления г. Краснодар — г. Тихорецк до точки 275;

3) от точки 275 в северном направлении на расстояние 535 м по восточной границе земель сельскохозяйственного назначения до точки 281;

4) от точки 281 в восточном направлении на расстояние 426 м по южной стороне полосы отвода автомобильной дороги Подъезд к ж.-д. ст. Васюринская до точки 283;



5) от точки 283 в северном направлении на расстояние 1989 м по восточной стороне лесополосы в 1,5 м от крайнего ряда деревьев до узловой точки 296\*(225).

5. Граница Васюринского сельского поселения Динского муниципального района Краснодарского края по смежеству с Первореченским сельским поселением Динского муниципального района Краснодарского края проходит от узловой точки 296\*(225), расположенной на стыке границ Первореченского сельского поселения Динского муниципального района Краснодарского края, Васюринского сельского поселения Динского муниципального района Краснодарского края и муниципального образования городской округ город Краснодар и находящейся на расстоянии 5780 м юго-западнее с. Первореченское Первореченского сельского поселения Динского муниципального района Краснодарского края, 2980 м северо-западнее ст-цы Васюринская Васюринского сельского поселения Динского муниципального района Краснодарского края, в северном направлении на расстояние 5026 м по восточной стороне лесополосы в 1,5 м от крайнего ряда деревьев, пересекая реку Кочеты 1-я, до узловой точки 1\*(Е).

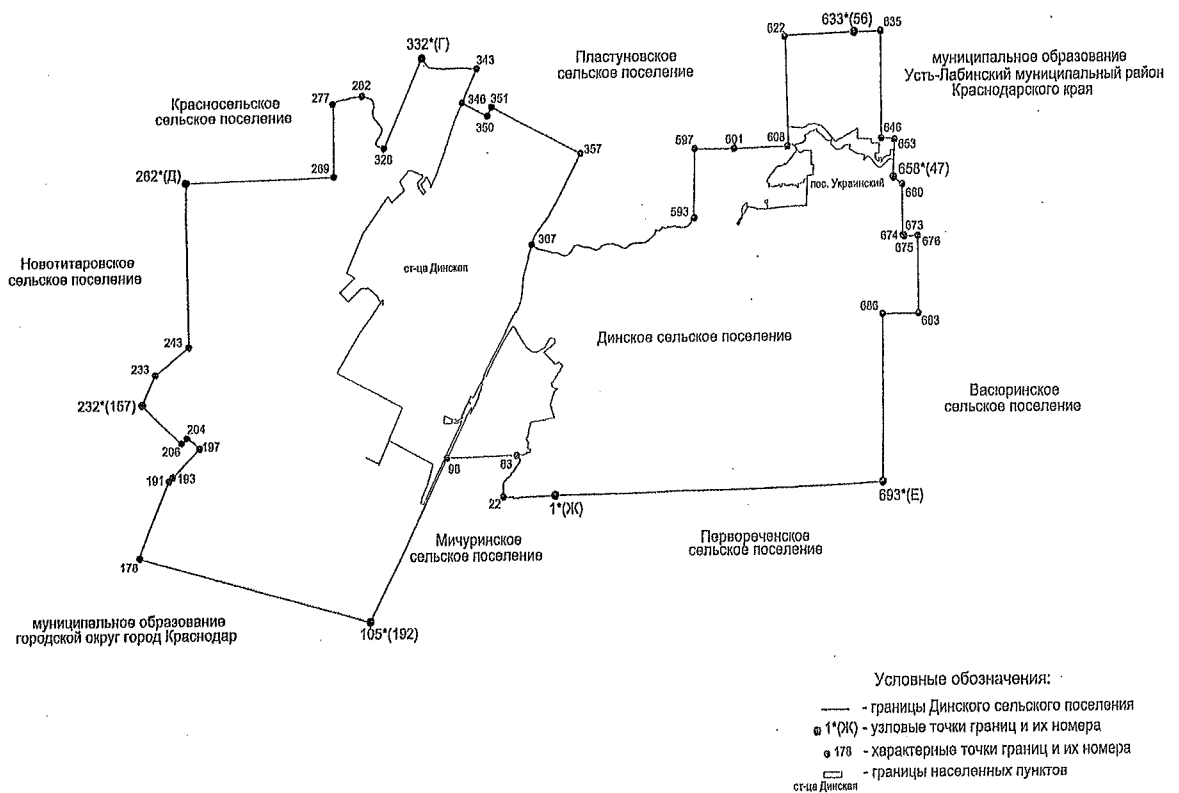
---

\* Узловые точки границ Васюринского сельского поселения Динского муниципального района Краснодарского края."

Приложение 5  
к Закону Краснодарского края "О внесении изменений  
в Закон Краснодарского края "Об установлении границ  
муниципального образования Динской район, наделе-  
нии его статусом муниципального района, образовании  
в его составе муниципальных образований — сельских  
поселений — и установлении их границ"

"Приложение 5  
к Закону Краснодарского края "Об установлении гра-  
ниц муниципального образования Динской муницип-  
пальный район Краснодарского края, наделе-  
нии его статусом муниципального района, образовании в его  
составе муниципальных образований — сельских посе-  
лений — и установлении их границ"

### КАРТА-СХЕМА границ Динского сельского поселения Динского муниципального района Краснодарского края



#### Описание границ смежных территорий:

от точки 1\*(Ж) до точки 105\*(192) - земли Мичуринского сельского поселения  
от точки 105\*(192) до точки 232\*(167) - земли муниципального образования городской округ город Краснодар  
от точки 232\*(167) до точки 262\*(Д) - земли Новотитаровского сельского поселения  
от точки 262\*(Д) до точки 332\*(Г) - земли Красносельского сельского поселения  
от точки 332\*(Г) до точки 633\*(66) - земли Пластуновского сельского поселения  
от точки 633\*(66) до точки 658\*(47) - земли муниципального образования Усть-Лабинский муниципальный район Краснодарского края  
от точки 658\*(47) до точки 693\*(Е) - земли Васюринского сельского поселения  
от точки 693\*(Е) до точки 1\*(Ж) - земли Первореченского сельского поселения

Приложение 6  
к Закону Краснодарского края  
"О внесении изменений в Закон Краснодарского края "Об установлении границ муниципального образования Динской район, наделении его статусом муниципального района, образовании в его составе муниципальных образований — сельских поселений — и установлении их границ"

"Приложение 6  
к Закону Краснодарского края  
"Об установлении границ муниципального образования Динской муниципальный район Краснодарского края, наделении его статусом муниципального района, образовании в его составе муниципальных образований — сельских поселений — и установлении их границ"

**Описание  
границ Динского сельского поселения  
Динского муниципального района Краснодарского края**

1. Граница Динского сельского поселения Динского муниципального района Краснодарского края по смежеству с Мичуринским сельским поселением Динского муниципального района Краснодарского края проходит:

1) от узловой точки 1\*(Ж), расположенной на стыке границ Динского сельского поселения Динского муниципального района Краснодарского края, Мичуринского сельского поселения Динского муниципального района Краснодарского края и Первореченского сельского поселения Динского муниципального района Краснодарского края и находящейся на расстоянии 1490 м восточнее пос. Кочетинский Мичуринского сельского поселения Динского муниципального района Краснодарского края, 5570 м юго-восточнее ст-цы Динская Динского сельского поселения Динского муниципального района Краснодарского края,

ломаной линией в западном направлении на расстояние 1465 м по южной стороне лесополосы в 1,5 м от крайнего ряда деревьев до точки 22;

2) от точки 22 ломаной линией в северо-восточном направлении на расстояние 1213 м по левому берегу реки Кочеты 1-я до точки 83;

3) от точки 83 в западном направлении на расстояние 1958 м по южной стороне лесополосы до точки 98;

4) от точки 98 в юго-западном направлении на расстояние 4469 метров по северо-западной стороне лесополосы в 1,5 м от крайнего ряда деревьев до узловой точки 105\*(192).

2. Граница Динского сельского поселения Динского муниципального района Краснодарского края по смежеству с муниципальным образованием городской округ город Краснодар проходит:

1) от узловой точки 105\*(192), расположенной на стыке границ Динского сельского поселения Динского муниципального района Краснодарского края, Мичуринского сельского поселения Динского муниципального района Краснодарского края и муниципального образования городской округ город Краснодар и находящейся на северной границе пос. Агроном Мичуринского сельского поселения Динского муниципального района Краснодарского края, 4680 м северо-западнее пос. Янтарный Мичуринского сельского поселения Динского муниципального района Краснодарского края, в северо-западном направлении на расстояние 6519 м по северо-восточной стороне лесополосы в 1,5 м от крайнего ряда деревьев, пересекая полосу отвода Северо-Кавказской железной дороги — филиала ОАО "РЖД" направления г. Краснодар — г. Тихорецк, до точки 178;

2) от точки 178 в северо-восточном направлении на расстояние 1995 м по северо-западной стороне лесополосы в 1,5 м от крайнего ряда деревьев до точки 191;

3) от точки 191 в северо-восточном направлении на расстояние 137 м по северо-восточной границе земель сельскохозяйственного назначения до точки 193;

4) от точки 193 в северо-восточном направлении на расстояние 1001 м по северо-западной стороне лесополосы в 1,5 м от крайнего ряда деревьев до точки 197;

5) от точки 197 в северо-западном направлении на расстояние 440 м по южной стороне полосы отвода полевой дороги до точки 204;

6) от точки 204 в юго-западном направлении на расстояние 181 м по юго-восточной стороне полосы отвода автомобильной дороги М-4 "Дон" Москва — Воронеж — Ростов-на-Дону — Краснодар — Новороссийск до точки 206;

7) от точки 206 в северо-западном направлении на расстояние 1452 м, пересекая полосу отвода автомобильной дороги М-4 "Дон" Москва — Воронеж — Ростов-на-Дону — Краснодар — Новороссийск (км 20 + 0 м), по юго-западной стороне лесополосы в 1,5 м от крайнего ряда деревьев до узловой точки 232\*(157).

3. Граница Динского сельского поселения Динского муниципального района Краснодарского края по смежеству с Новотитаровским сельским поселением Динского муниципального района Краснодарского края проходит:

1) от узловой точки 232\*(157), расположенной на стыке границ Новотитаровского сельского поселения Динского муниципального района Краснодарского края, Динского сельского поселения Динского муниципального района Краснодарского края и муниципального образования городской округ город Краснодар и находящейся на расстоянии 12550 м юго-восточнее ст-цы Новотитаровская Новотитаровского сельского поселения Динского муниципального района Краснодарского края, 8485 м юго-западнее ст-цы Динская Динского сельского поселения Динского муниципального района Краснодарского края, в северо-восточном направлении на расстояние 830 м по юго-восточной стороне лесополосы в 1,5 м от крайнего ряда деревьев до точки 233;

2) от точки 233 в северо-восточном направлении на расстояние 1143 м по северо-западной стороне магистрального канала, пересекая реку Понура 2-я, до точки 243;

3) от точки 243 в северном направлении на расстояние 4023 м по восточной стороне лесополосы в 1,5 м от крайнего ряда деревьев, пересекая полосу отвода автомобильной дороги Магистраль "Дон" — ст-ца Новотитаровская (км 4 + 156 м), до узловой точки 262\*(Д).

4. Граница Динского сельского поселения Динского муниципального района Краснодарского края по смежеству с Красносельским сельским поселением Динского муниципального района Краснодарского края проходит:

1) от узловой точки 262\*(Д), расположенной на стыке границ Динского сельского поселения Динского муниципального района Краснодарского края, Новотитаровского сельского поселения Динского муниципального района Краснодарского края и Красносельского сельского поселения Динского муниципального района Краснодарского края и находящейся на расстоянии 7600 м северо-западнее ст-цы Динская Динского сельского поселения Динского муниципального района Краснодарского края, 5590 м юго-западнее с. Красносельское Красносельского сельского поселения Динского муниципального района Краснодарского края, в восточном направлении на расстояние 4005 м, пересекая мелиоративный канал, по северной стороне мелиоративного канала, далее по северной стороне лесополосы в 1,5 м от крайнего ряда деревьев до точки 269;

2) от точки 269 в северном направлении на расстояние 1795 м по восточной стороне лесополосы в 1,5 м от крайнего ряда деревьев, пересекая реку Кочеты 2-я, до точки 277;

3) от точки 277 в северо-восточном направлении на расстояние 827 м по правому берегу реки Кочеты 2-я до точки 282;

4) от точки 282 ломаной линией в юго-восточном направлении на расстояние 1792 м по правому берегу реки Кочеты 2-я до точки 328;

5) от точки 328 в северо-восточном направлении на расстояние 2432 м по северо-западной стороне полосы отвода автомобильной дороги М-4 "Дон" Москва — Воронеж — Ростов-на-Дону — Краснодар — Новороссийск до узловой точки 332\*(Г).

5. Граница Динского сельского поселения Динского муниципального района Краснодарского края по смежеству с Пластуновским сельским поселением Динского муниципального района Краснодарского края проходит:

1) от узловой точки 332\*(Г), расположенной на стыке границ Динского сельского поселения Динского муниципального района Краснодарского края, Красносельского сельского поселения Динского муниципального района Краснодарского края и Пластуновского сельского поселения Динского муниципального района Краснодарского края и находящейся на расстоянии 5520 м северо-западнее ст-цы Динская Динского сельского поселения Динского муниципального района Краснодарского края, 3450 м юго-восточнее с. Красносельское Красносельского сельского поселения Динского муниципального района Краснодарского края, ломаной линией в юго-восточном направлении, в восточном направлении на расстоянии 1651 м по середине балки, пересекая полосу отвода автомобильной дороги М-4 "Дон" Москва — Воронеж — Ростов-на-Дону — Краснодар — Новороссийск (км 24 + 158 м), пересекая полосу отвода автомобильной дороги ст-ца Динская — ст-ца Пластуновская (км 3 + 014 м), до точки 343;

2) от точки 343 в юго-западном направлении на расстояние 919 м по юго-восточной стороне полосы отвода автомобильной дороги ст-ца Динская — ст-ца Пластуновская до точки 346;

3) от точки 346 в юго-восточном направлении на расстояние 788 м по северо-восточной стороне лесополосы в 1,5 м от крайнего ряда деревьев до точки 350;

4) от точки 350 в северо-восточном направлении на расстояние 245 м по юго-восточной стороне лесополосы в 1,5 м от крайнего ряда деревьев до точки 351;

5) от точки 351 в юго-восточном направлении на расстояние 2724 м по северо-восточной стороне лесополосы в 1,5 м от крайнего ряда деревьев до точки 357;

6) от точки 357 в юго-западном направлении на расстояние 2592 м по северо-западной стороне полосы отвода Северо-Кавказской железной дороги — филиала ОАО "РЖД" направления г. Краснодар — г. Тихорецк до точки 367;

7) от точки 367 ломаной линией в северо-восточном направлении на расстояние 5105 м по правому берегу реки Кочеты 2-я до точки 593;

8) от точки 593 в северном направлении на расстояние 1692 м по восточной стороне лесополосы в 1,5 м от крайнего ряда деревьев до точки 597;

9) от точки 597 в восточном направлении на расстояние 1078 м по южной стороне лесополосы в 1,5 м от крайнего ряда деревьев до точки 601;

10) от точки 601 в восточном направлении на расстояние 1466 м по южной стороне лесополосы в 1,5 м от крайнего ряда деревьев до точки 608;

11) от точки 608 в северном направлении на расстояние 2676 м по западной стороне полосы отвода автомобильной дороги Подъезд к п. Украинский до точки 622;

12) от точки 622 в восточном направлении на расстояние 1936 м по южной стороне полосы отвода автомобильной дороги ст-ца Воронежская — с. Суворовское — ст-ца Пластуновская до узловой точки 633\*(56).

6. Граница Динского сельского поселения Динского муниципального района Краснодарского края по смежеству с муниципальным образованием Усть-Лабинский муниципальный район Краснодарского края проходит:

1) от узловой точки 633\*(56), расположенной на стыке границ Динского сельского поселения Динского муниципального района Краснодарского края, Пластуновского сельского поселения Динского муниципального района Краснодарского края и муниципального образования Усть-Лабинский муниципальный район Краснодарского края и находящейся на расстоянии 7020 м юго-восточнее ст-цы Пластуновская Пластуновского сельского поселения Динского муниципального района Краснодарского края, в восточном направлении на расстояние 734 м по южной стороне полосы отвода автомобильной дороги ст-ца Воронежская — с. Суворовское — ст-ца Пластуновская до точки 635;



2) от точки 635 в южном направлении на расстояние 2605 м по восточной стороне полосы отвода полевой дороги до точки 646;

3) от точки 646 в юго-восточном направлении на расстояние 373 м по северной стороне полосы отвода полевой дороги до точки 653;

4) от точки 653 в юго-западном направлении на расстояние 911 м, пересекая реку Кочеты 2-я, до узловой точки 658\*(47).

7. Граница Динского сельского поселения Динского муниципального района Краснодарского края по смежеству с Васюринским сельским поселением Динского муниципального района Краснодарского края проходит:

1) от узловой точки 658\*(47), расположенной на стыке границ Динского сельского поселения Динского муниципального района Краснодарского края, Васюринского сельского поселения Динского муниципального района Краснодарского края и муниципального образования Усть-Лабинский муниципальный район Краснодарского края и находящейся на расстоянии 2500 м юго-восточнее пос. Украинский Динского сельского поселения Динского муниципального района Краснодарского края, 13900 м северо-западнее ст-цы Васюринская Васюринского сельского поселения Динского муниципального района Краснодарского края, в юго-восточном направлении на расстояние 312 м по юго-западному берегу балки до точки 660;

2) от точки 660 в южном направлении на расстояние 1255 м по западной стороне лесополосы в 1,5 м от крайнего ряда деревьев до точки 673;

3) от точки 673 в восточном направлении на расстояние 36 м по северной стороне лесополосы в 1,5 м от крайнего ряда деревьев до точки 674;

4) от точки 674 в южном направлении на расстояние 28 м по западной стороне полосы отвода полевой дороги пос. Украинский — ст-ца Васюринская до точки 675;

5) от точки 675 в восточном направлении на расстояние 373 м по северной стороне полосы отвода полевой дороги пос. Украинский — ст-ца Васюринская до точки 676;

6) от точки 676 в южном направлении на расстояние 1884 м по восточной стороне лесополосы в 1,5 м от крайнего ряда деревьев, пересекая балку, до точки 683;

7) от точки 683 в западном направлении на расстояние 989 м по северной стороне лесополосы в 1,5 м от крайнего ряда деревьев до точки 686;

8) от точки 686 в южном направлении на расстояние 4111 м по восточной стороне лесополосы в 1,5 м от крайнего ряда деревьев, пересекая полосу отвода автомобильной дороги ст-ца Динская — ст-ца Васюринская (км 9 + 904 м), до узловой точки 693\*(Е).

8. Граница Динского сельского поселения Динского муниципального района Краснодарского края по смежеству с Первореченским сельским поселением Динского муниципального района Краснодарского края проходит от узловой точки 693\*(Е), расположенной на стыке границ Динского сельского поселения Динского муниципального района Краснодарского края, Васюринского сельского поселения Динского муниципального района Краснодарского края и Первореченского сельского поселения Динского муниципального района Краснодарского края и находящейся на расстоянии 6950 м северо-западнее ст-цы Васюринская Васюринского сельского поселения Динского муниципального района Краснодарского края, 13050 м юго-восточнее ст-цы Динская Динского сельского поселения Динского муниципального района Краснодарского края, в западном направлении на расстояние 8986 м по южной стороне лесополосы в 1,5 м от крайнего ряда деревьев, пересекая полосу отвода автомобильной дороги ст-ца Динская — ст-ца Васюринская (км 1 + 547 м), до узловой точки 1\*(Ж).

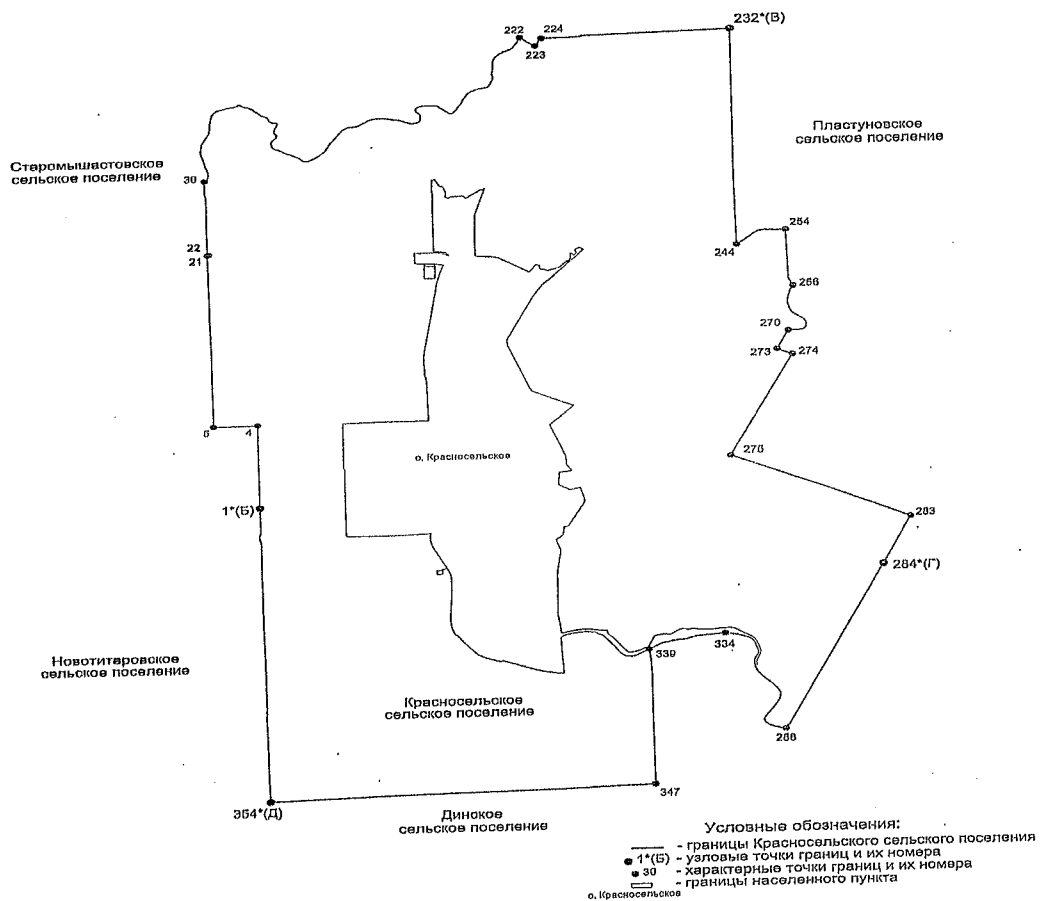
---

\* Узловые точки границ Динского сельского поселения Динского муниципального района Краснодарского края."

Приложение 7  
к Закону Краснодарского края "О внесении изменений в Закон Краснодарского края "Об установлении границ муниципального образования Динской район, наделении его статусом муниципального района, образовании в его составе муниципальных образований — сельских поселений — и установлении их границ"

"Приложение 7  
к Закону Краснодарского края "Об установлении границ муниципального образования Динской муниципальный район Краснодарского края, наделении его статусом муниципального района, образовании в его составе муниципальных образований — сельских поселений — и установлении их границ"

### КАРТА-СХЕМА границ Красносельского сельского поселения Динского муниципального района Краснодарского края



Описание границ смежных территорий:  
от точки 1\*(Б) до точки 232\*(В) - земли Старомышастовского сельского поселения  
от точки 232\*(В) до точки 284\*(Г) - земли Пластуновского сельского поселения  
от точки 284\*(Г) до точки 354\*(Д) - земли Динского сельского поселения  
от точки 354\*(Д) до точки 1\*(Б) - земли Новотитаровского сельского поселения

Приложение 8  
к Закону Краснодарского края  
"О внесении изменений в Закон Краснодарского края "Об установлении границ муниципального образования Динской район, наделении его статусом муниципального района, образовании в его составе муниципальных образований — сельских поселений — и установлении их границ"

"Приложение 8  
к Закону Краснодарского края  
"Об установлении границ муниципального образования Динской муниципальный район Краснодарского края, наделении его статусом муниципального района, образовании в его составе муниципальных образований — сельских поселений — и установлении их границ"

**Описание  
границ Красносельского сельского поселения  
Динского муниципального района Краснодарского края**

1. Граница Красносельского сельского поселения Динского муниципального района Краснодарского края по смежеству со Старомышастовским сельским поселением Динского муниципального района Краснодарского края проходит:

1) от узловой точки 1\*(Б), расположенной на стыке границ Красносельского сельского поселения Динского муниципального района Краснодарского края, Новотитаровского сельского поселения Динского муниципального района Краснодарского края и Старомышастовского сельского поселения Динского муниципального района Краснодарского края и находящейся на расстоянии 2150 м западнее с. Красносельское Красносельского сельского поселения Динского му-

ниципального района Краснодарского края, 14450 м северо-восточнее ст-цы Новотитаровская Новотитаровского сельского поселения Динского муниципального района Краснодарского края, в северном направлении на расстояние 1112 м по восточной стороне лесополосы в 1,5 м от крайнего ряда деревьев до точки 4;

2) от точки 4 в западном направлении на расстояние 463 м по северному берегу мелиоративного канала до точки 5;

3) от точки 5 в северном направлении на расстояние 2307 м по западному берегу аварийно-сбросного канала-42 до точки 21;

4) от точки 21 в северо-восточном направлении на расстояние 18 м, пересекая полосу отвода автомобильной дороги ст-ца Динская — ст-ца Старомышастовская, до точки 22;

5) от точки 22 в северном направлении на расстояние 992 м по восточной стороне полосы отвода автомобильной дороги ст-ца Динская — ст-ца Старомышастовская, далее по восточной стороне полосы отвода полевой дороги, пересекая реку Кочеты, до точки 30;

6) от точки 30 ломаной линией в северо-восточном направлении на расстояние 5899 м по правому берегу реки Кочеты до точки 222;

7) от точки 222 в юго-восточном направлении на расстояние 197 м по северо-восточной стороне дамбы до точки 223;

8) от точки 223 в северо-восточном направлении на расстояние 119 м по юго-восточному берегу пруда до точки 224;

9) от точки 224 в восточном направлении на расстояние 1982 м по южной стороне лесополосы в 1,5 м от крайнего ряда деревьев, пересекая лесополосу, до узловой точки 232\*(В).

2. Граница Красносельского сельского поселения Динского муниципального района Краснодарского края по смежеству с Пластуновским сельским поселением Динского муниципального района Краснодарского края проходит:

1) от узловой точки 232\*(В), расположенной на стыке границ Красносельского сельского поселения Динского муниципального района Краснодарского края, Старомышастовского сельского поселения Динского муниципального района Краснодарского края и Пластуновского сельского поселения Динского муниципального района Краснодарского края и находящейся на расстоянии 6020 м

северо-восточнее с. Красносельское Красносельского сельского поселения Динского муниципального района Краснодарского края, 9020 м северо-западнее ст-цы Пластуновская Пластуновского сельского поселения Динского муниципального района Краснодарского края, в южном направлении на расстояние 2894 м по восточной стороне лесополосы в 1,5 м от крайнего ряда деревьев, пересекая балку, до точки 244;

2) от точки 244 в северо-восточном направлении на расстояние 550 м по южной стороне балки до точки 254;

3) от точки 254 в южном направлении на расстояние 755 м по восточной стороне лесополосы в 1,5 м от крайнего ряда деревьев до точки 256;

4) от точки 256 ломаной линией в южном направлении на расстояние 875 м по середине русла реки Кочеты 3-я до точки 270;

5) от точки 270 в юго-западном направлении на расстояние 280 м по западной стороне лесополосы в 1,5 м от крайнего ряда деревьев до точки 273;

6) от точки 273 в юго-восточном направлении на расстояние 170 м по юго-западной стороне лесополосы в 1,5 м от крайнего ряда деревьев до точки 274;

7) от точки 274 в юго-западном направлении на расстояние 1484 м по восточной стороне лесополосы в 1,5 м от крайнего ряда деревьев до точки 275;

8) от точки 275 в юго-восточном направлении на расстояние 2034 м по северо-восточной стороне лесополосы в 1,5 м от крайнего ряда деревьев до точки 283;

9) от точки 283 в юго-западном направлении на расстояние 686 м по западной стороне полосы отвода автомобильной дороги М-4 "Дон" Москва — Воронеж — Ростов-на-Дону — Краснодар — Новороссийск до узловой точки 284\*(Г).

3. Граница Красносельского сельского поселения Динского муниципального района Краснодарского края по смежеству с Динским сельским поселением Динского муниципального района Краснодарского края проходит:

1) от узловой точки 284\*(Г), расположенной на стыке границ Красносельского сельского поселения Динского муниципального района Краснодарского края, Пластуновского сельского поселения Динского муниципального района

Краснодарского края и Динского сельского поселения Динского муниципального района Краснодарского края и находящейся на расстоянии 3450 м юго-восточнее с. Красносельское Красносельского сельского поселения Динского муниципального района Краснодарского края, 5520 м северо-западнее ст-цы Динская Динского сельского поселения Динского муниципального района Краснодарского края, в юго-западном направлении на расстояние 2432 м по северо-западной стороне полосы отвода автомобильной дороги М-4 "Дон" Москва — Воронеж — Ростов-на-Дону — Краснодар — Новороссийск до точки 288;

2) от точки 288 ломаной линией в северо-западном направлении на расстояние 1792 м по правому берегу реки Кочеты 2-я до точки 334;

3) от точки 334 в юго-западном направлении на расстояние 827 м по правому берегу реки Кочеты 2-я до точки 339;

4) от точки 339 в южном направлении на расстояние 1795 м, пересекая реку Кочеты 2-я, по восточной стороне лесополосы в 1,5 м от крайнего ряда деревьев до точки 347;

5) от точки 347 в западном направлении на расстояние 4005 м по северной стороне лесополосы в 1,5 м от крайнего ряда деревьев, далее, пересекая мелиоративный канал, по северной стороне мелиоративного канала до узловой точки 354\*(Д).

4. Граница Красносельского сельского поселения Динского муниципального района Краснодарского края по смежеству с Новотитаровским сельским поселением Динского муниципального района Краснодарского края проходит от узловой точки 354\*(Д), расположенной на стыке границ Красносельского сельского поселения Динского муниципального района Краснодарского края, Динского сельского поселения Динского муниципального района Краснодарского края и Новотитаровского сельского поселения Динского муниципального района Краснодарского края и находящейся на расстоянии 5590 м юго-западнее с. Красносельское Красносельского сельского поселения Динского муниципального района Краснодарского края, 7600 м северо-западнее ст-цы Динская Динского сельского поселения Динского муниципального района Краснодарского края, в

северном направлении на расстояние 3920 м по восточной стороне лесополосы в 1,5 м от крайнего ряда деревьев до узловой точки 1\*(Б).

---

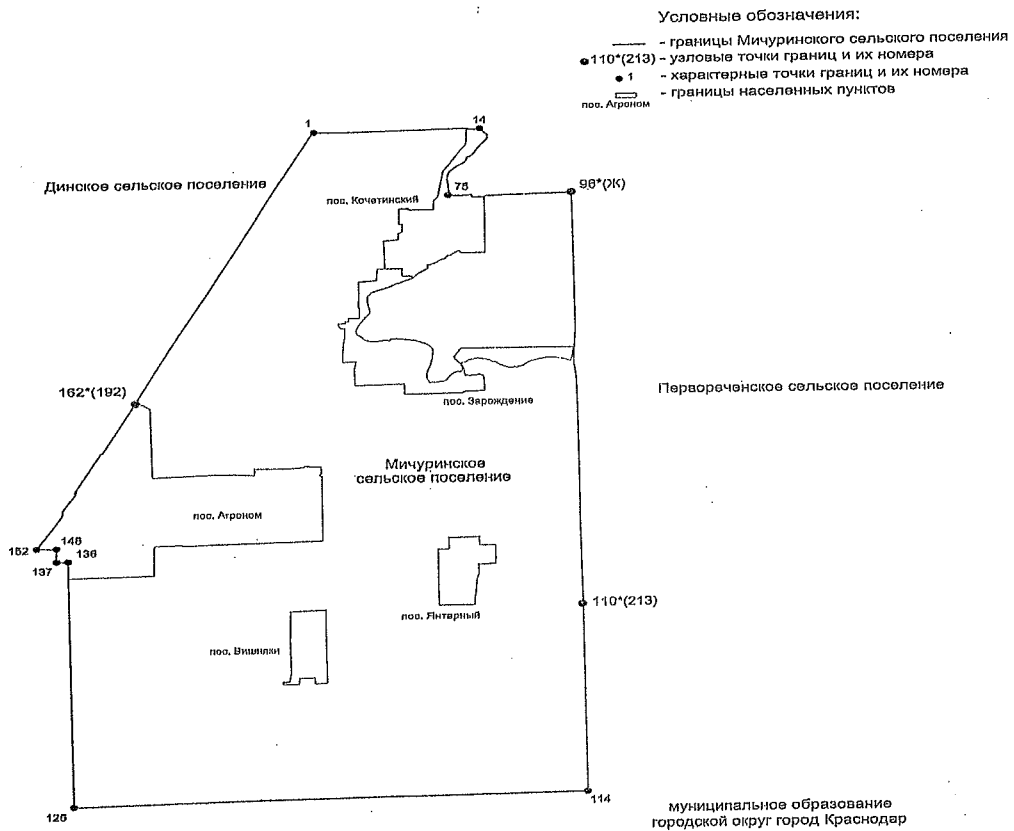
\* Узловые точки границ Красносельского сельского поселения Динского муниципального района Краснодарского края."



Приложение 9  
к Закону Краснодарского края "О внесении изменений в Закон Краснодарского края "Об установлении границ муниципального образования Динской район, наделении его статусом муниципального района, образовании в его составе муниципальных образований — сельских поселений — и установлении их границ"

"Приложение 9  
к Закону Краснодарского края "Об установлении границ муниципального образования Динской муниципальный район Краснодарского края, наделении его статусом муниципального района, образовании в его составе муниципальных образований — сельских поселений — и установлении их границ"

**КАРТА-СХЕМА**  
границ Мичуринского сельского поселения Динского муниципального района Краснодарского края



**Описание границ смежных территорий:**  
от точки 162°(192) до точки 98°(К) - земли Динского сельского поселения  
от точки 98°(К) до точки 110°(213) - земли Первореченского сельского поселения  
от точки 110°(213) до точки 162°(192) - земли муниципального образования городской округ город Краснодар

Приложение 10  
к Закону Краснодарского края  
"О внесении изменений в Закон Краснодарского края "Об установлении границ муниципального образования Динской район, наделении его статусом муниципального района, образовании в его составе муниципальных образований — сельских поселений — и установлении их границ"

"Приложение 10  
к Закону Краснодарского края  
"Об установлении границ муниципального образования Динской муниципальный район Краснодарского края, наделении его статусом муниципального района, образовании в его составе муниципальных образований — сельских поселений — и установлении их границ"

**Описание  
границ Мичуринского сельского поселения  
Динского муниципального района Краснодарского края**

1. Граница Мичуринского сельского поселения Динского муниципального района Краснодарского края по смежеству с Динским сельским поселением Динского муниципального района Краснодарского края проходит:

1) от узловой точки 162\*(192), расположенной на стыке границ Мичуринского сельского поселения Динского муниципального района Краснодарского края, Динского сельского поселения Динского муниципального района Краснодарского края и муниципального образования городской округ город Краснодар, в северо-восточном направлении на расстояние 4499 м по юго-восточной стороне полосы отвода Северо-Кавказской железной дороги — филиала ОАО "РЖД" направления г. Краснодар — г. Тихорецк до точки 1;

2) от точки 1 в восточном направлении на расстоянии 1763 м по южной стороне лесополосы в 1,5 м от крайнего ряда деревьев, далее в том же направлении на расстояние 166 м по южной стороне асфальтовой дороги до точки 14;

3) от точки 14 в юго-западном направлении на расстояние 1213 м по левому берегу реки Кочеты 1-я до точки 75;

4) от точки 75 в восточном направлении на расстояние 53 м, пересекая реку Кочеты 1-я, далее в том же направлении на расстояние 220 м по южной стороне полевой дороги, далее на расстояние 1192 м по южной стороне лесополосы в 1,5 м от крайнего ряда деревьев до узловой точки 96\*(Ж).

2. Граница Мичуринского сельского поселения Динского муниципального района Краснодарского края по смежеству с Первореченским сельским поселением Динского муниципального района Краснодарского края проходит от узловой точки 96\*(Ж), расположенной на стыке границ Мичуринского сельского поселения Динского муниципального района Краснодарского края, Динского сельского поселения Динского муниципального района Краснодарского края и Первореченского сельского поселения Динского муниципального района Краснодарского края, в южном направлении на расстояние 6068 м по восточной стороне лесополосы в 1,5 м от крайнего ряда деревьев, пересекая реку Кочеты 1-я, до узловой точки 110\*(213).

3. Граница Мичуринского сельского поселения Динского муниципального района Краснодарского края по смежеству с муниципальным образованием городской округ город Краснодар проходит:

1) от узловой точки 110\*(213), расположенной на стыке границ Мичуринского сельского поселения Динского муниципального района Краснодарского края, Первореченского сельского поселения Динского муниципального района Краснодарского края и муниципального образования городской округ город Краснодар, в южном направлении на расстояние 2807 м по восточной стороне лесополосы в 1,5 м от крайнего ряда деревьев до точки 114;

2) от точки 114 в западном направлении на расстояние 6001 м по южной стороне лесополосы в 1,5 м от крайнего ряда деревьев до точки 125;

3) от точки 125 в северном направлении на расстояние 3601 м по восточной стороне лесополосы в 1,5 м от крайнего ряда деревьев до точки 136;

4) от точки 136 в западном направлении на расстояние 130 м по северной границе земель сельскохозяйственного назначения до точки 137;

5) от точки 137 в северном направлении на расстояние 188 м по западной границе земельных участков индивидуальных жилых домов, расположенных по адресу: ул. Привокзальная, 1—17, пос. Агроном Мичуринского сельского поселения Динского муниципального района Краснодарского края, до точки 148;

6) от точки 148 в западном направлении на расстояние 228 м по южной стороне полосы отвода грунтовой дороги, ведущей к ул. Южная и ул. Садовая пос. Зеленопольский муниципального образования городской округ город Краснодар и ул. Привокзальная пос. Агроном Мичуринского сельского поселения Динского муниципального района Краснодарского края, до точки 152;

7) от точки 152 в северо-восточном направлении на расстояние 2424 м по юго-восточной стороне полосы отвода Северо-Кавказской железной дороги — филиала ОАО "РЖД" направления г. Краснодар — г. Тихорецк до узловой точки 162\*(192).

---

\* Узловые точки границ Мичуринского сельского поселения Динского муниципального района Краснодарского края."

Приложение 11

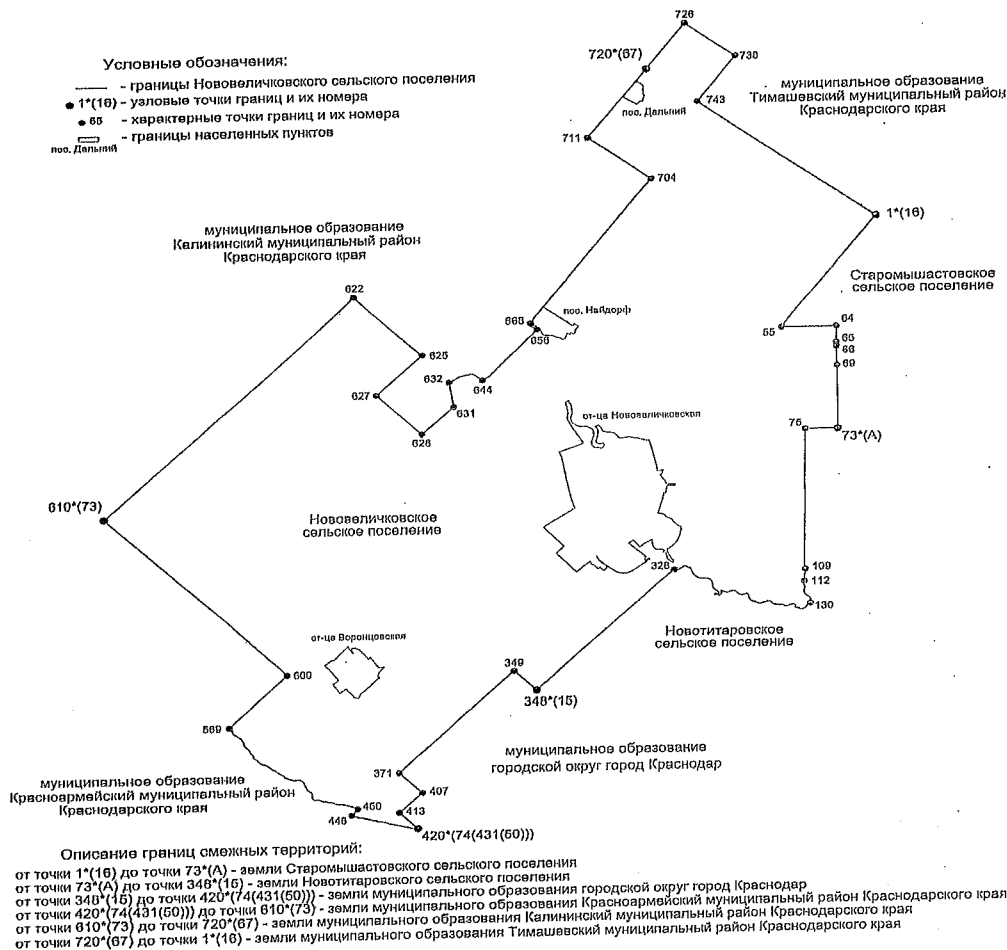
к Закону Краснодарского края "О внесении изменений в Закон Краснодарского края "Об установлении границ муниципального образования Динской район, наделении его статусом муниципального района, образовании в его составе муниципальных образований — сельских поселений — и установлении их границ"

"Приложение 11

к Закону Краснодарского края "Об установлении границ муниципального образования Динской муниципальный район Краснодарского края, наделении его статусом муниципального района, образовании в его составе муниципальных образований — сельских поселений — и установлении их границ"

**КАРТА-СХЕМА**

**границ Новоселичковского сельского поселения Динского муниципального района Краснодарского края**



Приложение 12  
к Закону Краснодарского края  
"О внесении изменений в Закон Краснодарского края "Об установлении границ муниципального образования Динской район, наделении его статусом муниципального района, образовании в его составе муниципальных образований — сельских поселений — и установлении их границ"

"Приложение 12  
к Закону Краснодарского края  
"Об установлении границ муниципального образования Динской муниципальный район Краснодарского края, наделении его статусом муниципального района, образовании в его составе муниципальных образований — сельских поселений — и установлении их границ"

**Описание  
границ Нововеличковского сельского поселения  
Динского муниципального района Краснодарского края**

1. Граница Нововеличковского сельского поселения Динского муниципального района Краснодарского края по смежеству со Старомышастовским сельским поселением Динского муниципального района Краснодарского края проходит:

1) от узловой точки 1\*(16), расположенной на стыке границ Старомышастовского сельского поселения Динского муниципального района Краснодарского края, Нововеличковского сельского поселения Динского муниципального района Краснодарского края и муниципального образования Тимашевский муниципальный район Краснодарского края и находящейся на расстоянии 7900 м северо-западнее ст-цы Старомышастовская Старомышастовского сельского поселения Динского муниципального района Краснодарского края, в юго-западном направлении на расстояние 4867 м по северо-западной стороне лесополосы в 1,5 м от крайнего ряда деревьев до точки 55;

2) от точки 55 в восточном направлении на расстояние 1697 м по южной стороне лесополосы в 1,5 м от крайнего ряда деревьев до точки 64;

3) от точки 64 в южном направлении на расстояние 581 м по западной стороне полосы отвода полевой дороги до точки 65;

4) от точки 65 в юго-западном направлении на расстояние 142 м по западной стороне лесополосы в 1,5 м от крайнего ряда деревьев до точки 66;

5) от точки 66 в южном направлении на расстояние 717 м по западной стороне лесополосы в 1,5 м от крайнего ряда деревьев, пересекая болото и полосу отвода полевой дороги, до точки 69;

6) от точки 69 в южном направлении на расстояние 2285 м по восточной стороне лесополосы в 1,5 м от крайнего ряда деревьев до узловой точки 73\*(А).

2. Граница Нововеличковского сельского поселения Динского муниципального района Краснодарского края по смежеству с Новотитаровским сельским поселением Динского муниципального района Краснодарского края проходит:

1) от узловой точки 73\*(А), расположенной на стыке границ Новотитаровского сельского поселения Динского муниципального района Краснодарского края, Нововеличковского сельского поселения Динского муниципального района Краснодарского края и Старомышастовского сельского поселения Динского муниципального района Краснодарского края и находящейся на расстоянии 8200 м северо-западнее ст-цы Новотитаровская Новотитаровского сельского поселения Динского муниципального района Краснодарского края, 12600 м юго-западнее ст-цы Старомышастовская Старомышастовского сельского поселения Динского муниципального района Краснодарского края, ломаной линией в западном направлении на расстояние 1013 м по северной стороне мелиоративного канала до точки 75;

2) от точки 75 в южном направлении на расстояние 4963 м по восточной стороне лесополосы в 1,5 м от крайнего ряда деревьев, пересекая полосу отвода автомобильной дороги ст-ца Калининская — ст-ца Новотитаровская (км 1 + 946 м), до точки 109;

3) от точки 109 в южном направлении на расстояние 441 м по западной стороне полосы отвода полевой дороги, пересекая полосу отвода полевой дороги, до точки 112;

4) от точки 112 ломаной линией в юго-восточном направлении на расстояние 902 м по дну балки, затем, пересекая реку Понура, до точки 130;

5) от точки 130 ломаной линией в северо-западном направлении на расстояние 5960 м по левому берегу реки Понура до точки 328;

6) от точки 328 в юго-западном направлении на расстояние 6007 м по восточной стороне лесополосы в 1,5 м от крайнего ряда деревьев до узловой точки 348\*(15).

3. Граница Нововеличковского сельского поселения Динского муниципального района Краснодарского края по смежеству с муниципальным образованием городской округ город Краснодар проходит:

1) от узловой точки 348\*(15), расположенной на стыке границ Новотитаровского сельского поселения Динского муниципального района Краснодарского края, Нововеличковского сельского поселения Динского муниципального района Краснодарского края и муниципального образования городской округ город Краснодар и находящейся на расстоянии 12550 м юго-восточнее ст-цы Новотитаровская Новотитаровского сельского поселения Динского муниципального района Краснодарского края, 2635 м западнее с. Примачи Новотитаровского сельского поселения Динского муниципального района Краснодарского края, в северо-западном направлении на расстояние 981 м по северо-восточной стороне лесополосы в 1,5 м от крайнего ряда деревьев до точки 349;

2) от точки 349 в юго-западном направлении на расстояние 4992 м по северо-западному берегу мелиоративного канала до точки 371;

3) от точки 371 в юго-восточном направлении на расстояние 1006 м по юго-западному берегу осушительного канала до точки 407;

4) от точки 407 в юго-западном направлении на расстояние 999 м по северо-западной границе земель сельскохозяйственного назначения до точки 413;



5) от точки 413 в юго-восточном направлении на расстояние 807 м по северо-восточному берегу канала до узловой точки 420\*(74(431(50))).

4. Граница Нововеличковского сельского поселения Динского муниципального района Краснодарского края по смежеству с муниципальным образованием Красноармейский муниципальный район Краснодарского края проходит:

1) от узловой точки 420\*(74(431(50))), расположенной на стыке границ Нововеличковского сельского поселения Динского муниципального района Краснодарского края, муниципального образования Красноармейский муниципальный район Краснодарского края и муниципального образования городской округ город Краснодар и находящейся на расстоянии 1200 м южнее балки Сула и 5000 м юго-восточнее центра ст-цы Воронцовская Нововеличковского сельского поселения Динского муниципального района Краснодарского края, в северо-западном направлении на расстояние 2129 м по северо-восточной стороне лесополосы в 1,5 м от крайнего ряда деревьев до точки 446;

2) от точки 446 в северо-восточном направлении на расстояние 299 м по северо-западной стороне лесополосы в 1,5 м от крайнего ряда деревьев до точки 450;

3) от точки 450 в северо-западном направлении на расстояние 5437 м по юго-западному берегу балки Сула до точки 569;

4) от точки 569 в северо-восточном направлении на расстояние 2573 м по юго-восточной стороне лесополосы в 1,5 м от крайнего ряда деревьев до точки 600;

5) от точки 600 в северо-западном направлении на расстояние 7999 м по северо-восточной стороне лесополосы в 1,5 м от крайнего ряда деревьев до узловой точки 610\*(73).

5. Граница Нововеличковского сельского поселения Динского муниципального района Краснодарского края по смежеству с муниципальным образованием Калининский муниципальный район Краснодарского края проходит:

1) от узловой точки 610\*(73), расположенной на стыке границ Нововеличковского сельского поселения Динского муниципального района Краснодарского края, муниципального образования Калининский муниципальный район

Краснодарского края и муниципального образования Красноармейский муниципальный район Краснодарского края и находящейся на расстоянии 4500 м юго-западнее окраины ст-цы Андреевская Бойкопунурского сельского поселения Калининского муниципального района Краснодарского края на пересечении лесополос, идущих в северо-восточном и северо-западном направлениях, в северо-восточном направлении на расстояние 10988 м по юго-восточной стороне лесополосы в 1,5 м от крайнего ряда деревьев до точки 622;

2) от точки 622 в юго-восточном направлении на расстояние 3003 м по западной стороне полосы отвода полевой дороги до точки 625;

3) от точки 625 в юго-западном направлении на расстояние 2004 м по северной стороне полосы отвода полевой дороги до точки 627;

4) от точки 627 в юго-восточном направлении на расстояние 2002 м по юго-западной границе земель сельскохозяйственного назначения до точки 628;

5) от точки 628 в северо-восточном направлении на расстояние 1380 м по юго-восточной границе земель сельскохозяйственного назначения до точки 631;

6) от точки 631 в северо-западном направлении на расстояние 902 м по восточному берегу осушительного канала до точки 632;

7) от точки 632 ломаной линией в северо-восточном направлении на расстояние 1185 м по середине балки до точки 644;

8) от точки 644 в северо-восточном направлении на расстояние 2457 м по западной стороне лесополосы в 1,5 м от крайнего ряда деревьев до точки 656;

9) от точки 656 ломаной линией в северо-западном направлении на расстояние 266 м по середине реки Понура, затем в северо-восточном направлении на расстояние 104 м по восточному откосу земляной дамбы до точки 668;

10) от точки 668 в северо-восточном направлении на расстояние 6301 м по юго-восточной стороне лесополосы в 1,5 м от крайнего ряда деревьев до точки 704;

11) от точки 704 в северо-западном направлении на расстояние 2494 м по северо-восточному берегу осушительного канала до точки 711;

12) от точки 711 в северо-восточном направлении на расстояние 3014 м по юго-восточной стороне лесополосы в 1,5 м от крайнего ряда деревьев до узловой точки 720\*(67).

6. Граница Нововеличковского сельского поселения Динского муниципального района Краснодарского края по смежеству с муниципальным образованием Тимашевский муниципальный район Краснодарского края проходит:

1) от узловой точки 720\*(67), расположенной на стыке границ Нововеличковского сельского поселения Динского муниципального района Краснодарского края, муниципального образования Калининский муниципальный район Краснодарского края и муниципального образования Тимашевский муниципальный район Краснодарского края и находящейся на пересечении лесополос на расстоянии 740 м северо-восточнее пос. Дальний Нововеличковского сельского поселения Динского муниципального района Краснодарского края, в северо-восточном направлении на расстояние 1986 м по юго-восточной стороне лесополосы в 1,5 м от крайнего ряда деревьев до точки 726;

2) от точки 726 в юго-восточном направлении на расстояние 1987 м по юго-западной стороне лесополосы в 1,5 м от крайнего ряда деревьев до точки 738;

3) от точки 738 в юго-западном направлении на расстояние 2019 м по юго-восточной стороне лесополосы в 1,5 м от крайнего ряда деревьев до точки 743;

4) от точки 743 в юго-восточном направлении на расстояние 6988 м по северо-восточной стороне лесополосы в 1,5 м от крайнего ряда деревьев до узловой точки 1\*(16).

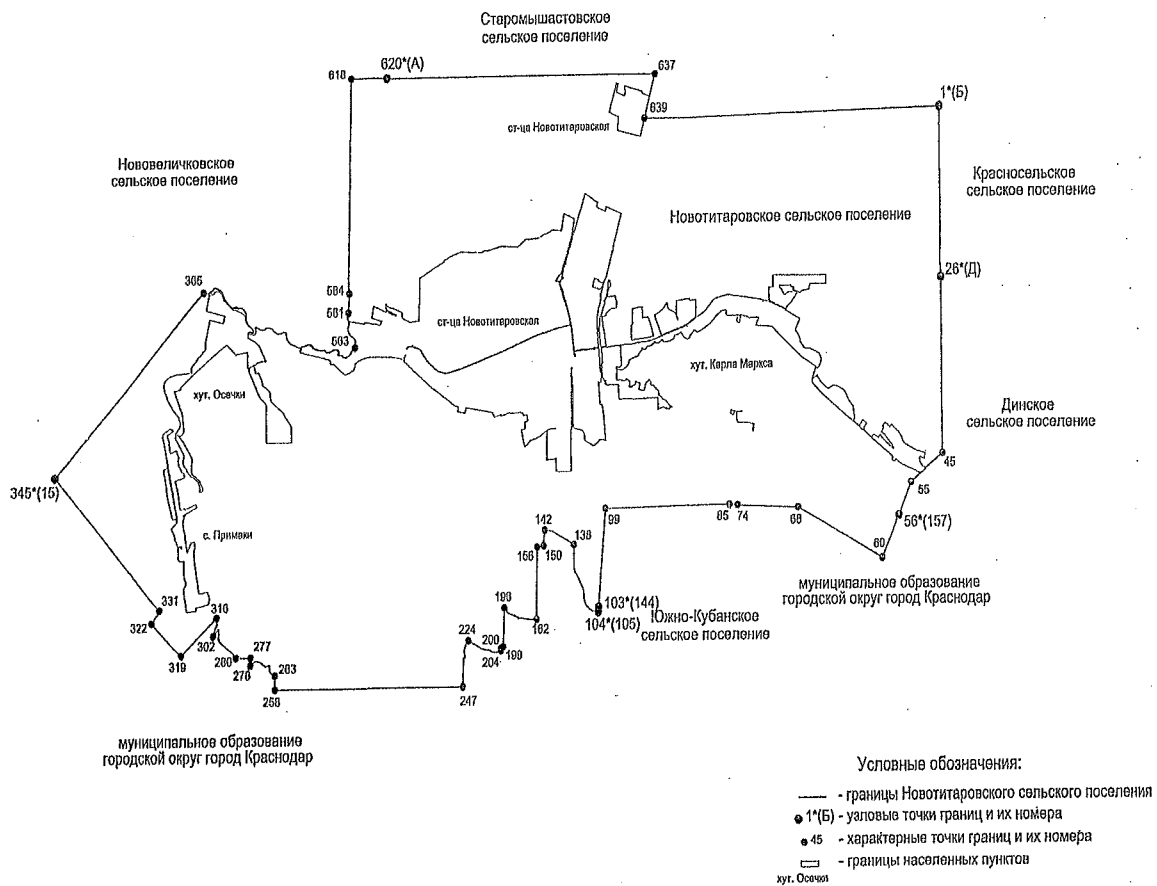
---

\* Узловые точки границ Нововеличковского сельского поселения Динского муниципального района Краснодарского края."

Приложение 13  
к Закону Краснодарского края "О внесении изменений в Закон Краснодарского края "Об установлении границ муниципального образования Динской район, наделении его статусом муниципального района, образовании в его составе муниципальных образований — сельских поселений — и установлении их границ"

"Приложение 13  
к Закону Краснодарского края "Об установлении границ муниципального образования Динской муниципальный район Краснодарского края, наделении его статусом муниципального района, образовании в его составе муниципальных образований — сельских поселений — и установлении их границ"

**КАРТА-СХЕМА**  
**границ Новотитаровского сельского поселения Динского муниципального района Краснодарского края**



Описание границ смежных территорий:  
от точки 1\*(Б) до точки 26\*(Д) - земли Красносельского сельского поселения  
от точки 26\*(Д) до точки 56\*(157) - земли Динского сельского поселения  
от точки 56\*(157) до точки 103\*(144) - земли муниципального образования городской округ город Краснодар  
от точки 103\*(144) до точки 104\*(105) - земли Южно-Кубанского сельского поселения  
от точки 104\*(105) до точки 345\*(15) - земли муниципального образования городской округ город Краснодар  
от точки 345\*(15) до точки 620\*(А) - земли Нововеличковского сельского поселения  
от точки 620\*(А) до точки 1\*(Б) - земли Старомышастовского сельского поселения

Приложение 14  
к Закону Краснодарского края  
"О внесении изменений в Закон Краснодарского края "Об установлении границ муниципального образования Динской район, наделении его статусом муниципального района, образовании в его составе муниципальных образований — сельских поселений — и установлении их границ"

"Приложение 14  
к Закону Краснодарского края  
"Об установлении границ муниципального образования Динской муниципальный район Краснодарского края, наделении его статусом муниципального района, образовании в его составе муниципальных образований — сельских поселений — и установлении их границ"

**Описание  
границ Новотитаровского сельского поселения  
Динского муниципального района Краснодарского края**

1. Граница Новотитаровского сельского поселения Динского муниципального района Краснодарского края по смежеству с Красносельским сельским поселением Динского муниципального района Краснодарского края проходит от узловой точки 1\*(Б), расположенной на стыке границ Красносельского сельского поселения Динского муниципального района Краснодарского края, Новотитаровского сельского поселения Динского муниципального района Краснодарского края и Старомышастовского сельского поселения Динского муниципального района Краснодарского края и находящейся на расстоянии 2150 м западнее с. Красносельское Красносельского сельского поселения Динского муниципального района Краснодарского края, 14450 м северо-восточнее ст-цы Новотитаровская Новотитаровского сельского поселения Динского муниципального района

Краснодарского края в южном направлении на расстояние 3920 м по восточной стороне лесополосы в 1,5 м от крайнего ряда деревьев до узловой точки 26\*(Д).

2. Граница Новотитаровского сельского поселения Динского муниципального района Краснодарского края по смежеству с Динским сельским поселением Динского муниципального района Краснодарского края проходит:

1) от узловой точки 26\*(Д), расположенной на стыке границ Новотитаровского сельского поселения Динского муниципального района Краснодарского края, Красносельского сельского поселения Динского муниципального района Краснодарского края и Динского сельского поселения Динского муниципального района Краснодарского края и находящейся на расстоянии 5590 м юго-западнее с. Красносельское Красносельского сельского поселения Динского муниципального района Краснодарского края, 7600 м северо-западнее ст-цы Динская Динского сельского поселения Динского муниципального района Краснодарского края, в южном направлении на расстояние 4023 м по восточной стороне лесополосы в 1,5 м от крайнего ряда деревьев, пересекая полосу отвода автомобильной дороги Магистраль "Дон" — ст-ца Новотитаровская, до точки 45;

2) от точки 45 в юго-западном направлении на расстояние 1143 м, пересекая реку Понура 2-я, до точки 55;

3) от точки 55 в юго-западном направлении на расстояние 830 м по юго-восточной стороне лесополосы в 1,5 м от крайнего ряда деревьев до узловой точки 56\*(157).

3. Граница Новотитаровского сельского поселения Динского муниципального района Краснодарского края по смежеству с муниципальным образованием городской округ город Краснодар проходит:

1) от узловой точки 56\*(157), расположенной на стыке границ Новотитаровского сельского поселения Динского муниципального района Краснодарского края, Динского сельского поселения Динского муниципального района Краснодарского края и муниципального образования городской округ город Краснодар и находящейся на расстоянии 12550 м юго-восточнее ст-цы Новотитаровская Новотитаровского сельского поселения Динского муниципального

района Краснодарского края, 8485 м юго-западнее ст-цы Динская Динского сельского поселения Динского муниципального района Краснодарского края, в юго-западном направлении на расстояние 1065 м по юго-восточной стороне лесополосы в 1,5 м от крайнего ряда деревьев до точки 60;

2) от точки 60 в северо-западном направлении на расстояние 2697 м по юго-западной стороне полосы отвода полевой дороги до точки 68;

3) от точки 68 в северо-западном направлении на расстояние 1713 м до точки 74;

4) от точки 74 в северо-западном направлении на расстояние 244 м, пересекая по северному откосу земляной дамбы реку Понура 1-я, до точки 85;

5) от точки 85 в западном направлении на расстояние 3524 м по северному берегу осушительного канала до точки 99;

6) от точки 99 в юго-западном направлении на расстояние 2236 м по восточной стороне полосы отвода Северо-Кавказской железной дороги — филиала ОАО "РЖД" направления г. Краснодар — г. Тимашевск до узловой точки 103\*(144).

4. Граница Новотитаровского сельского поселения Динского муниципального района Краснодарского края по смежеству с Южно-Кубанским сельским поселением Динского муниципального района Краснодарского края проходит от узловой точки 103\*(144), расположенной на стыке границ Южно-Кубанского сельского поселения Динского муниципального района Краснодарского края, Новотитаровского сельского поселения Динского муниципального района Краснодарского края и муниципального образования городской округ город Краснодар и находящейся на расстоянии 6270 м юго-восточнее ст-цы Новотитаровская Новотитаровского сельского поселения Динского муниципального района Краснодарского края, в юго-западном направлении на расстояние 110 м по восточной стороне полосы отвода Северо-Кавказской железной дороги — филиала ОАО "РЖД" направления г. Краснодар — г. Тимашевск, до узловой точки 104\*(105).

5. Граница Новотитаровского сельского поселения Динского муниципального района Краснодарского края по смежеству с муниципальным образованием городской округ город Краснодар проходит:

1) от узловой точки 104\*(105), расположенной на стыке границ Южно-Кубанского сельского поселения Динского муниципального района Краснодарского края, Новотитаровского сельского поселения Динского муниципального района Краснодарского края и муниципального образования городской округ город Краснодар и находящейся на расстоянии 6300 м юго-восточнее ст-цы Новотитаровская Новотитаровского сельского поселения Динского муниципального района Краснодарского края, в северо-западном направлении на расстояние 1302 м по юго-западному берегу осушительного канала, пересекая полосу отвода Северо-Кавказской железной дороги — филиала ОАО "РЖД" направления г. Краснодар — г. Тимашевск, далее в северном направлении на расстояние 566 м по восточной стороне полосы отвода автомобильной дороги г. Краснодар — г. Ейск до точки 138;

2) от точки 138 в северо-западном направлении на расстояние 925 м по южной стороне полосы отвода полевой дороги, пересекая полосу отвода автомобильной дороги г. Краснодар — г. Ейск (км 8 + 450 м), до точки 142;

3) от точки 142 в юго-западном направлении на расстояние 362 м по юго-восточной стороне полосы отвода полевой дороги и границе земель сельскохозяйственного назначения до точки 150;

4) от точки 150 в юго-западном направлении на расстояние 185 м по юго-восточной стороне полосы отвода полевой дороги и границе земель сельскохозяйственного назначения до точки 156;

5) от точки 156 в южном направлении на расстояние 1638 м по западной границе земель сельскохозяйственного назначения до точки 162;

6) от точки 162 в северо-западном направлении на расстояние 1066 м по северной границе земель сельскохозяйственного назначения до точки 196;

7) от точки 196 в южном направлении на расстояние 900 м по восточной стороне лесополосы в 1,5 м от крайнего ряда деревьев до точки 199;



8) от точки 199 в юго-западном направлении на расстояние 65 м по юго-восточной стороне лесополосы в 1,5 м от крайнего ряда деревьев до точки 200;

9) от точки 200 в южном направлении на расстояние 63 м по западному откосу земляной дамбы до точки 204;

10) от точки 204 в северо-западном направлении на расстояние 1009 м по середине балки Осечки до точки 224;

11) от точки 224 в юго-западном направлении на расстояние 1164 м по северо-западной границе земель сельскохозяйственного назначения до точки 247;

12) от точки 247 в западном направлении на расстояние 5347 м по северной стороне лесополосы в 1,5 м от крайнего ряда деревьев, пересекая канал, до точки 258;

13) от точки 258 в северном направлении на расстояние 324 м по западной стороне лесополосы в 1,5 м от крайнего ряда деревьев до точки 263;

14) от точки 263 в северо-западном направлении на расстояние 948 м по северной стороне балки Осечки до точки 276;

15) от точки 276 в северном направлении на расстояние 180 м по западной стороне лесополосы в 1,5 м от крайнего ряда деревьев до точки 277;

16) от точки 277 в западном направлении на расстояние 416 м по южной стороне лесополосы в 1,5 м от крайнего ряда деревьев до точки 280;

17) от точки 280 ломаной линией в северо-западном направлении на расстояние 1547 м по северо-восточной стороне лесополосы в 1,5 м от крайнего ряда деревьев до точки 302;

18) от точки 302 в северо-восточном направлении на расстояние 444 м по правой стороне балки Осечки до точки 316;

19) от точки 316 в юго-западном направлении на расстояние 1318 м по юго-восточному берегу канала до точки 319;

20) от точки 319 в северо-западном направлении на расстояние 1147 м по северо-восточному берегу осушительного канала до точки 322;

21) от точки 322 в северо-восточном направлении на расстояние 407 м по юго-восточному берегу мелиоративного канала до точки 331;

22) от точки 331 в северо-западном направлении на расстояние 4317 м по северо-восточной границе земель сельскохозяйственного назначения, далее в том же направлении по северо-восточной стороне лесополосы в 1,5 м от крайнего ряда деревьев до узловой точки 345\*(15).

6. Граница Новотитаровского сельского поселения Динского муниципального района Краснодарского края по смежеству с Нововеличковским сельским поселением Динского муниципального района Краснодарского края проходит:

1) от узловой точки 345\*(15), расположенной на стыке границ Новотитаровского сельского поселения Динского муниципального района Краснодарского края, Нововеличковского сельского поселения Динского муниципального района Краснодарского края и муниципального образования городской округ город Краснодар и находящейся на расстоянии 12550 м юго-восточнее ст-цы Новотитаровская Новотитаровского сельского поселения Динского муниципального района Краснодарского края, 2635 м западнее с. Примаки Новотитаровского сельского поселения Динского муниципального района Краснодарского края, в северо-восточном направлении на расстояние 6007 м по восточной стороне лесополосы в 1,5 м от крайнего ряда деревьев до точки 365;

2) от точки 365 ломаной линией в юго-восточном направлении на расстояние 5960 м по левому берегу реки Понура до точки 563;

3) от точки 563 ломаной линией в северо-западном направлении на расстояние 902 м, пересекая реку Понура, до точки 581;

4) от точки 581 в северном направлении на расстояние 441 м по западной стороне полосы отвода полевой дороги до точки 584;

5) от точки 584 в северном направлении на расстояние 4963 м по восточной стороне лесополосы в 1,5 м от крайнего ряда деревьев, пересекая полосу отвода автомобильной дороги ст-ца Калининская — ст-ца Новотитаровская, до точки 618;

6) от точки 618 в восточном направлении на расстояние 1013 м по северной стороне мелиоративного канала до узловой точки 620\*(А).

7. Граница Новотитаровского сельского поселения Динского муниципального района Краснодарского края по смежеству со Старомышастовским сельским поселением Динского муниципального района Краснодарского края проходит:

- 1) от узловой точки 620\*(А), расположенной на стыке границ Новотитаровского сельского поселения Динского муниципального района Краснодарского края, Нововеличковского сельского поселения Динского муниципального района Краснодарского края и Старомышастовского сельского поселения Динского муниципального района Краснодарского края и находящейся на расстоянии 8200 м северо-западнее ст-цы Новотитаровская Новотитаровского сельского поселения Динского муниципального района Краснодарского края и на расстоянии 12600 м юго-западнее ст-цы Старомышастовская Старомышастовского сельского поселения Динского муниципального района Краснодарского края, в восточном направлении на расстояние 7575 м по южной стороне полосы отвода полевой дороги, далее по северной стороне лесополосы в 1,5 м от крайнего ряда деревьев, пересекая полосу отвода автомобильной дороги г. Краснодар — г. Ейск, далее, пересекая канал, до точки 637;
- 2) от точки 637 в юго-западном направлении на расстояние 1040 м по западной стороне полосы отвода Северо-Кавказской железной дороги — филиала ОАО "РЖД" направления г. Краснодар — г. Тимашевск до точки 639;
- 3) от точки 639 в восточном направлении на расстояние 8416 м, пересекая полосу отвода Северо-Кавказской железной дороги — филиала ОАО "РЖД" направления г. Краснодар — г. Тимашевск, по южному берегу мелиоративного канала, далее в том же направлении по южной стороне лесополосы в 1,5 м от крайнего ряда деревьев до узловой точки 1\*(Б).

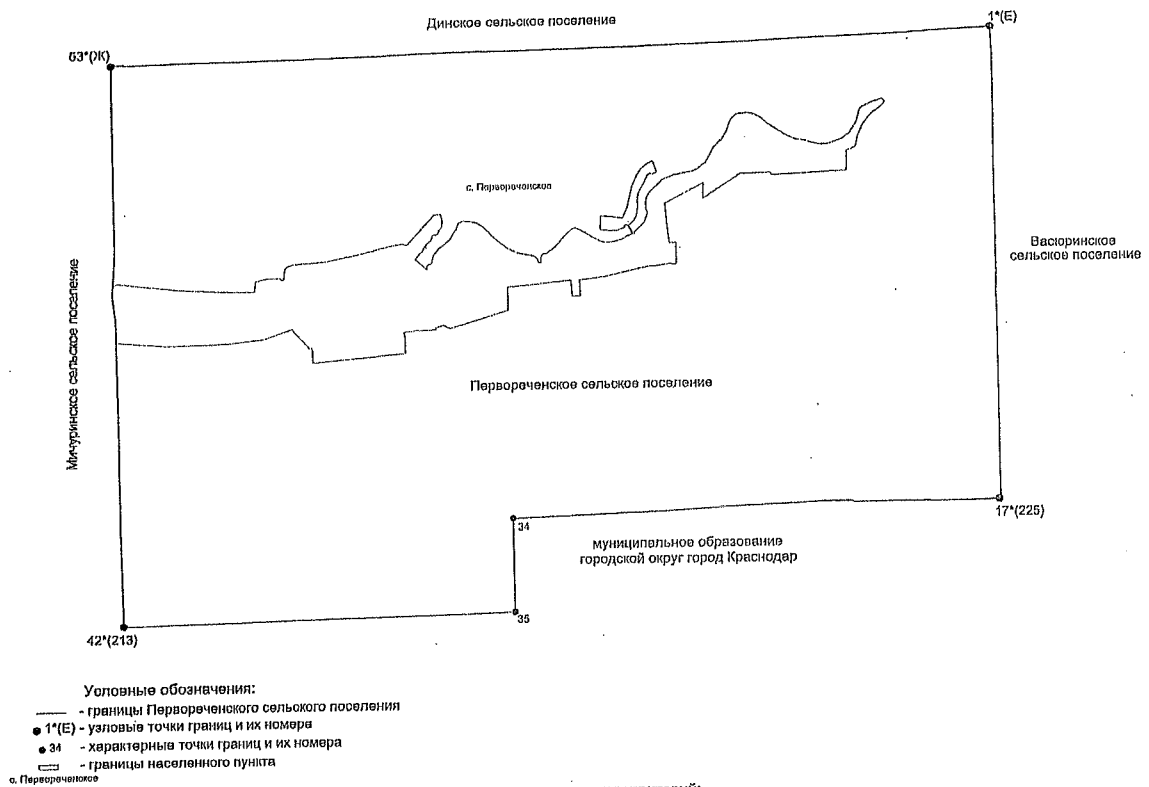
---

\* Узловые точки границ Новотитаровского сельского поселения Динского муниципального района Краснодарского края."

Приложение 15  
к Закону Краснодарского края "О внесении изменений в Закон Краснодарского края "Об установлении границ муниципального образования Динской район, наделении его статусом муниципального района, образовании в его составе муниципальных образований — сельских поселений — и установлении их границ"

"Приложение 15  
к Закону Краснодарского края "Об установлении границ муниципального образования Динской муниципальный район Краснодарского края, наделении его статусом муниципального района, образовании в его составе муниципальных образований — сельских поселений — и установлении их границ"

### КАРТА-СХЕМА границ Первореченского сельского поселения Динского муниципального района Краснодарского края



Приложение 16  
к Закону Краснодарского края  
"О внесении изменений в Закон Краснодарского края "Об установлении границ муниципального образования Динской район, наделении его статусом муниципального района, образовании в его составе муниципальных образований — сельских поселений — и установлении их границ"

"Приложение 16  
к Закону Краснодарского края  
"Об установлении границ муниципального образования Динской муниципальный район Краснодарского края, наделении его статусом муниципального района, образовании в его составе муниципальных образований — сельских поселений — и установлении их границ"

**Описание  
границ Первореченского сельского поселения  
Динского муниципального района Краснодарского края**

1. Граница Первореченского сельского поселения Динского муниципального района Краснодарского края по смежеству с Васюринским сельским поселением Динского муниципального района Краснодарского края проходит от узловой точки 1\*(Е), расположенной на стыке границ Первореченского сельского поселения Динского муниципального района Краснодарского края, Динского сельского поселения Динского муниципального района Краснодарского края и Васюринского сельского поселения Динского муниципального района Краснодарского края и находящейся на расстоянии 6950 м северо-западнее ст-цы Васюринская Васюринского сельского поселения Динского муниципального района Краснодарского края, 13050 м юго-восточнее ст-цы Динская Динского сельского поселения Динского муниципального района Краснодарского края, в южном

направлении на расстояние 5000 м по восточной стороне лесополосы в 1,5 м от крайнего ряда деревьев, пересекая реку Кочеты 1-я, до узловой точки 17\*(225).

2. Граница Первореченского сельского поселения Динского муниципального района Краснодарского края по смежеству с муниципальным образованием городской округ город Краснодар проходит:

1) от узловой точки 17\*(225), расположенной на стыке границ Первореченского сельского поселения Динского муниципального района Краснодарского края, Васюринского сельского поселения Динского муниципального района Краснодарского края и муниципального образования городской округ город Краснодар и находящейся на расстоянии 5780 м юго-западнее с. Первореченское Первореченского сельского поселения Динского муниципального района Краснодарского края, 2980 м северо-западнее ст-цы Васюринская Васюринского сельского поселения Динского муниципального района Краснодарского края, в западном направлении на расстояние 5003 м по северной стороне полосы отвода полевой дороги, пересекая полосу отвода автомобильной дороги ст-ца Динская — ст-ца Васюринская (3 км + 938 м), до точки 34;

2) от точки 34 в южном направлении на расстояние 996 м по восточной стороне лесополосы в 1,5 м от крайнего ряда деревьев до точки 35;

3) от точки 35 в западном направлении на расстояние 4001 м по северной стороне лесополосы в 1,5 м от крайнего ряда деревьев до узловой точки 42\*(213).

3. Граница Первореченского сельского поселения Динского муниципального района Краснодарского края по смежеству с Мичуринским сельским поселением Динского муниципального района Краснодарского края проходит от узловой точки 42\*(213), расположенной на стыке границ Мичуринского сельского поселения Динского муниципального района Краснодарского края, Первореченского сельского поселения Динского муниципального района Краснодарского края и муниципального образования городской округ город Краснодар и находящейся на расстоянии 3200 м восточнее пос. Вишняки Мичуринского сельского поселения Динского муниципального района Краснодарского края, 3370 м южнее с. Первореченское Первореченского сельского поселения Динского му-

ниципального района Краснодарского края, в северном направлении на расстояние 6000 м по восточной стороне лесополосы в 1,5 м от крайнего ряда деревьев до узловой точки 53\*(Ж).

4. Граница Первореченского сельского поселения Динского муниципального района Краснодарского края по смежеству с Динским сельским поселением Динского муниципального района Краснодарского края проходит от узловой точки 53\*(Ж), расположенной на стыке границ Динского сельского поселения Динского муниципального района Краснодарского края, Мичуринского сельского поселения Динского муниципального района Краснодарского края и Первореченского сельского поселения Динского муниципального района Краснодарского края и находящейся на расстоянии 1490 м восточнее пос. Кочетинский Мичуринского сельского поселения Динского муниципального района Краснодарского края, 5570 м юго-восточнее ст-цы Динская Динского сельского поселения Динского муниципального района Краснодарского края, в восточном направлении на расстояние 9000 м по южной стороне лесополосы в 1,5 м от крайнего ряда деревьев, пересекая полосу отвода автомобильной дороги ст-ца Динская — ст-ца Васюринская, до узловой точки 1\*(Е).

---

\* Узловые точки границ Первореченского сельского поселения Динского муниципального района Краснодарского края."

Приложение 17

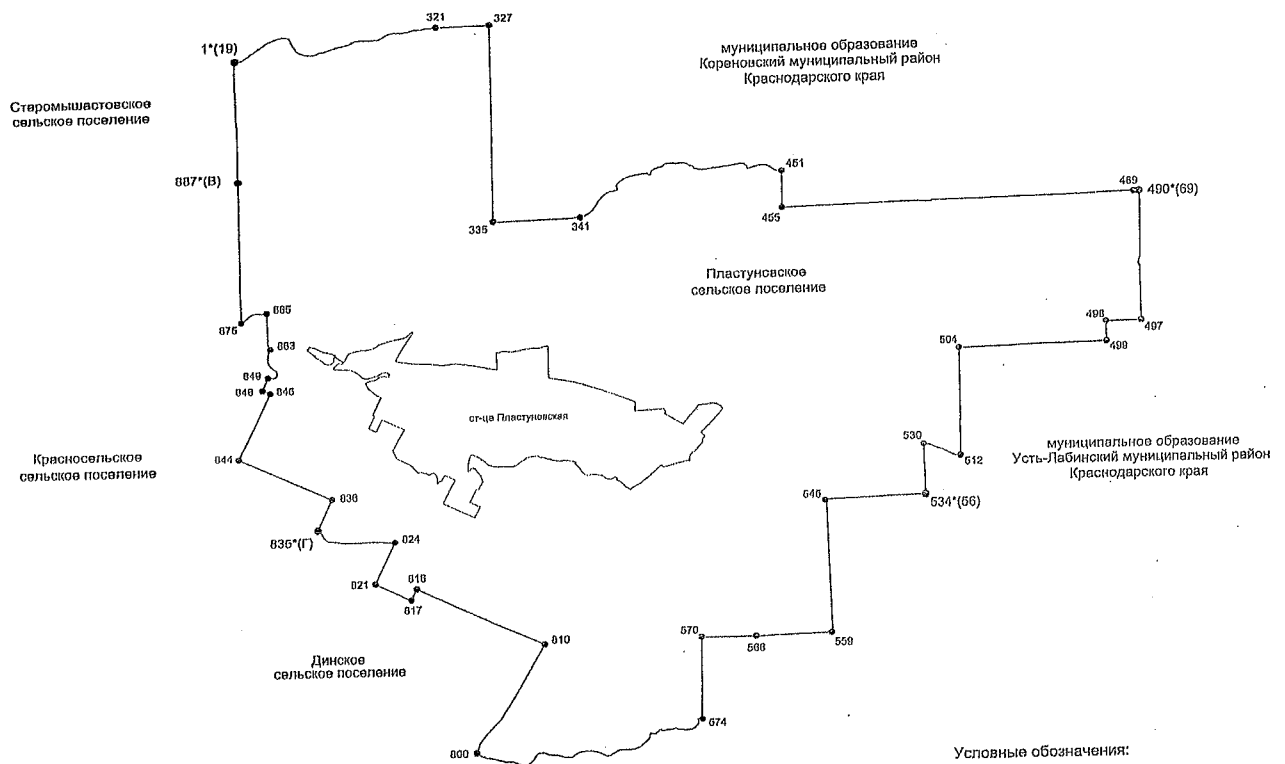
к Закону Краснодарского края "О внесении изменений в Закон Краснодарского края "Об установлении границ муниципального образования Динской район, наделении его статусом муниципального района, образовании в его составе муниципальных образований — сельских поселений — и установлении их границ"

"Приложение 17

к Закону Краснодарского края "Об установлении границ муниципального образования Динской муниципальный район Краснодарского края, наделении его статусом муниципального района, образовании в его составе муниципальных образований — сельских поселений — и установлении их границ"

**КАРТА-СХЕМА**

**границ Пластуновского сельского поселения Динского муниципального района Краснодарского края**



**Описание границ смежных территорий:**

от точки 1\*(19) до точки 490\*(69) - земли муниципального образования Кореновский муниципальный район Краснодарского края  
 от точки 490\*(69) до точки 634\*(66) - земли муниципального образования Усть-Лабинский муниципальный район Краснодарского края  
 от точки 634\*(66) до точки 835\*(Г) - земли Динского сельского поселения  
 от точки 835\*(Г) до точки 887\*(B) - земли Красносельского сельского поселения  
 от точки 887\*(B) до точки 1\*(19) - земли Старомышастовского сельского поселения

**Условные обозначения:**

- границы Пластуновского сельского поселения
- 1\*(19) - узловые точки границ и их номера
- 321 - характерные точки границ и их номера
- ▭ - границы населенного пункта ст-це Пластуновская



Приложение 18  
к Закону Краснодарского края  
"О внесении изменений в Закон Краснодарского края "Об установлении границ муниципального образования Динской район, наделении его статусом муниципального района, образовании в его составе муниципальных образований — сельских поселений — и установлении их границ"

"Приложение 18  
к Закону Краснодарского края  
"Об установлении границ муниципального образования Динской муниципальный район Краснодарского края, наделении его статусом муниципального района, образовании в его составе муниципальных образований — сельских поселений — и установлении их границ"

**Описание  
границ Пластуновского сельского поселения  
Динского муниципального района Краснодарского края**

1. Граница Пластуновского сельского поселения Динского муниципального района Краснодарского края по смежеству с муниципальным образованием Кореновский муниципальный район Краснодарского края проходит:

1) от узловой точки 1\*(19), расположенной на стыке границ Пластуновского сельского поселения Динского муниципального района Краснодарского края, Старомышастовского сельского поселения Динского муниципального района Краснодарского края и муниципального образования Кореновский муниципальный район Краснодарского края, в северо-восточном направлении на расстояние 4378 м по середине балки Черного до точки 321;

2) от точки 321 в восточном направлении на расстояние 1018 м по середине балки Черного до точки 327;

3) от точки 327 в южном направлении на расстояние 4012 м, пересекая полосу отвода автомобильной дороги М-4 "Дон" Москва — Воронеж — Ростов-на-Дону — Краснодар — Новороссийск (км 1298 + 400 м), по восточной стороне лесополосы в 1,5 м от крайнего ряда деревьев до точки 335;

4) от точки 335 в восточном направлении на расстояние 1689 м по южной стороне полосы отвода полевой дороги, пересекая балку Ставок, до точки 341;

5) от точки 341 в северо-восточном направлении на расстояние 4645 м по левому берегу балки Ставок до точки 451;

6) от точки 451 в южном направлении на расстояние 755 м по восточной стороне лесополосы в 1,5 м от крайнего ряда деревьев до точки 455;

7) от точки 455 в восточном направлении на расстояние 6890 м по северной стороне лесополосы в 1,5 м от крайнего ряда деревьев, пересекая полосу отвода Северо-Кавказской железной дороги — филиала ОАО "РЖД" направления г. Тихорецк — г. Краснодар, далее, пересекая полосу отвода грунтовой дороги, до точки 489;

8) от точки 489 в юго-восточном направлении на расстояние 109 м по юго-западной стороне лесополосы в 1,5 м от крайнего ряда деревьев до узловой точки 490\*(69).

2. Граница Пластуновского сельского поселения Динского муниципального района Краснодарского края по смежеству с муниципальным образованием Усть-Лабинский муниципальный район Краснодарского края проходит:

1) от узловой точки 490\*(69), расположенной на стыке границ муниципального образования Динской муниципальный район Краснодарского края, муниципального образования Кореновский муниципальный район Краснодарского края, муниципального образования Усть-Лабинский муниципальный район Краснодарского края и находящейся на расстоянии 5400 м севернее северо-западной окраины с. Суворовское Суворовского сельского поселения Усть-Лабинского муниципального района Краснодарского края, 7650 м юго-восточнее юго-восточной окраины ст-цы Платнировская Платнировского сельского посе-

ления Кореновского муниципального района Краснодарского края, 8500 м северо-восточнее северо-восточной окраины ст-цы Пластуновская Пластуновского сельского поселения Динского муниципального района Краснодарского края, в южном направлении на расстояние 2647 м по восточной стороне лесополосы в 1,5 м от крайнего ряда деревьев до точки 497;

2) от точки 497 в западном направлении на расстояние 692 м по северной стороне лесополосы в 1,5 м от крайнего ряда деревьев до точки 498;

3) от точки 498 в южном направлении на расстояние 393 м по западной стороне лесополосы в 1,5 м от крайнего ряда деревьев до точки 499;

4) от точки 499 в западном направлении на расстояние 2882 м по южной стороне полосы отвода полевой дороги до точки 504;

5) от точки 504 в южном направлении на расстояние 2214 м по восточной стороне лесополосы в 1,5 м от крайнего ряда деревьев до точки 512;

6) от точки 512 в северо-западном направлении на расстояние 789 м по правому берегу реки Кочеты 3-я до точки 530;

7) от точки 530 в южном направлении на расстояние 1032 м по восточной стороне лесополосы в 1,5 м от крайнего ряда деревьев до узловой точки 534\*(56).

3. Граница Пластуновского сельского поселения Динского муниципального района Краснодарского края по смежеству с Динским сельским поселением Динского муниципального района Краснодарского края проходит:

1) от узловой точки 534\*(56), расположенной на границе Пластуновского сельского поселения Динского муниципального района Краснодарского края, Динского сельского поселения Динского муниципального района Краснодарского края и муниципального образования Усть-Лабинский муниципальный район Краснодарского края, в западном направлении на расстояние 1936 м по южной стороне полосы отвода автомобильной дороги ст-ца Воронежская — с. Суворовское — ст-ца Пластуновская до точки 545;

2) от точки 545 в южном направлении на расстояние 2676 м по западной стороне полосы отвода автомобильной дороги ст-ца Воронежская — с. Суворовское — ст-ца Пластуновская до точки 559;

- 3) от точки 559 в западном направлении на расстояние 1466 м по южной стороне лесополосы в 1,5 м от крайнего ряда деревьев до точки 566;
- 4) от точки 566 в западном направлении на расстояние 1078 м по южной стороне лесополосы в 1,5 м от крайнего ряда деревьев до точки 570;
- 5) от точки 570 в южном направлении на расстояние 1692 м по восточной стороне лесополосы в 1,5 м от крайнего ряда деревьев до точки 574;
- 6) от точки 574 ломаной линией в юго-западном направлении на расстояние 5105 м по правому берегу реки Кочеты 2-я до точки 800;
- 7) от точки 800 в северо-восточном направлении на расстояние 2592 м по северо-западной стороне полосы отвода Северо-Кавказской железной дороги — филиала ОАО "РЖД" направления г. Краснодар — г. Тихорецк до точки 810;
- 8) от точки 810 в юго-восточном направлении на расстояние 2724 м по северо-восточной стороне лесополосы в 1,5 м от крайнего ряда деревьев до точки 816;
- 9) от точки 816 в юго-западном направлении на расстояние 245 м по юго-восточной стороне лесополосы в 1,5 м от крайнего ряда деревьев до точки 817;
- 10) от точки 817 в северо-западном направлении на расстояние 788 м по северо-восточной стороне лесополосы в 1,5 м от крайнего ряда деревьев до точки 821;
- 11) от точки 821 в северо-восточном направлении на расстояние 919 м по юго-восточной стороне полосы отвода автомобильной дороги ст-ца Динская — ст-ца Пластуновская до точки 824;
- 12) от точки 824 ломаной линией в юго-восточном направлении, в восточном направлении на расстояние 1651 м по середине балки, пересекая полосу отвода автомобильной дороги М-4 "Дон" Москва — Воронеж — Ростов-на-Дону — Краснодар — Новороссийск (км 24 + 158 м), пересекая полосу отвода автомобильной дороги ст-ца Динская — ст-ца Пластуновская (км 3 + 014 м), до узловой точки 835\*(Г).

4. Граница Пластуновского сельского поселения Динского муниципального района Краснодарского края по смежеству с Красносельским сельским поселением Динского муниципального района Краснодарского края проходит:

1) от узловой точки 835\*(Г), расположенной на стыке границ Пластуновского сельского поселения Динского муниципального района Краснодарского края, Динского сельского поселения Динского муниципального района Краснодарского края и Красносельского сельского поселения Динского муниципального района Краснодарского края и находящейся на расстоянии 5520 м северо-западнее ст-цы Динская Динского сельского поселения Динского муниципального района Краснодарского края, 3450 м юго-восточнее с. Красносельское Красносельского сельского поселения Динского муниципального района Краснодарского края, в северо-восточном направлении на расстояние 686 м по западной стороне полосы отвода автомобильной дороги М-4 "Дон" Москва — Воронеж — Ростов-на-Дону — Краснодар — Новороссийск до точки 836;

2) от точки 836 в северо-западном направлении на расстояние 2034 м по северо-восточной стороне лесополосы в 1,5 м от крайнего ряда деревьев до точки 844;

3) от точки 844 в северо-восточном направлении на расстояние 1484 м по восточной стороне лесополосы в 1,5 м от крайнего ряда деревьев до точки 845;

4) от точки 845 в северо-западном направлении на расстояние 170 м по юго-западной стороне лесополосы в 1,5 м от крайнего ряда деревьев до точки 846;

5) от точки 846 в северо-восточном направлении на расстояние 280 м по западной стороне лесополосы в 1,5 м от крайнего ряда деревьев до точки 849;

6) от точки 849 в северном направлении ломаной линией на расстояние 875 м по середине русла реки Кочеты 3-я до точки 863;

7) от точки 863 в северном направлении на расстояние 755 м по восточной стороне лесополосы в 1,5 м от крайнего ряда деревьев до точки 865;

8) от точки 865 в юго-западном направлении на расстояние 550 м по южной стороне балки до точки 875;

9) от точки 875 в северном направлении, пересекая балку, на расстояние 2894 м по восточной стороне лесополосы в 1,5 м от крайнего ряда деревьев до узловой точки 887\*(В).

5. Граница Пластуновского сельского поселения Динского муниципального района Краснодарского края по смежеству со Старомышастовским сельским поселением Динского муниципального района Краснодарского края проходит от узловой точки 887\*(В), расположенной на стыке границ Старомышастовского сельского поселения Динского муниципального района Краснодарского края, Пластуновского сельского поселения Динского муниципального района Краснодарского края и муниципального образования Кореновский муниципальный район Краснодарского края и находящейся на расстоянии 8770 м восточнее хут. Горлачивка Старомышастовского сельского поселения Динского муниципального района Краснодарского края, в южном направлении на расстояние 2468 м по восточной стороне лесополосы в 1,5 м от крайнего ряда деревьев, пересекая балку Черного, до узловой точки 1\*(19).

---

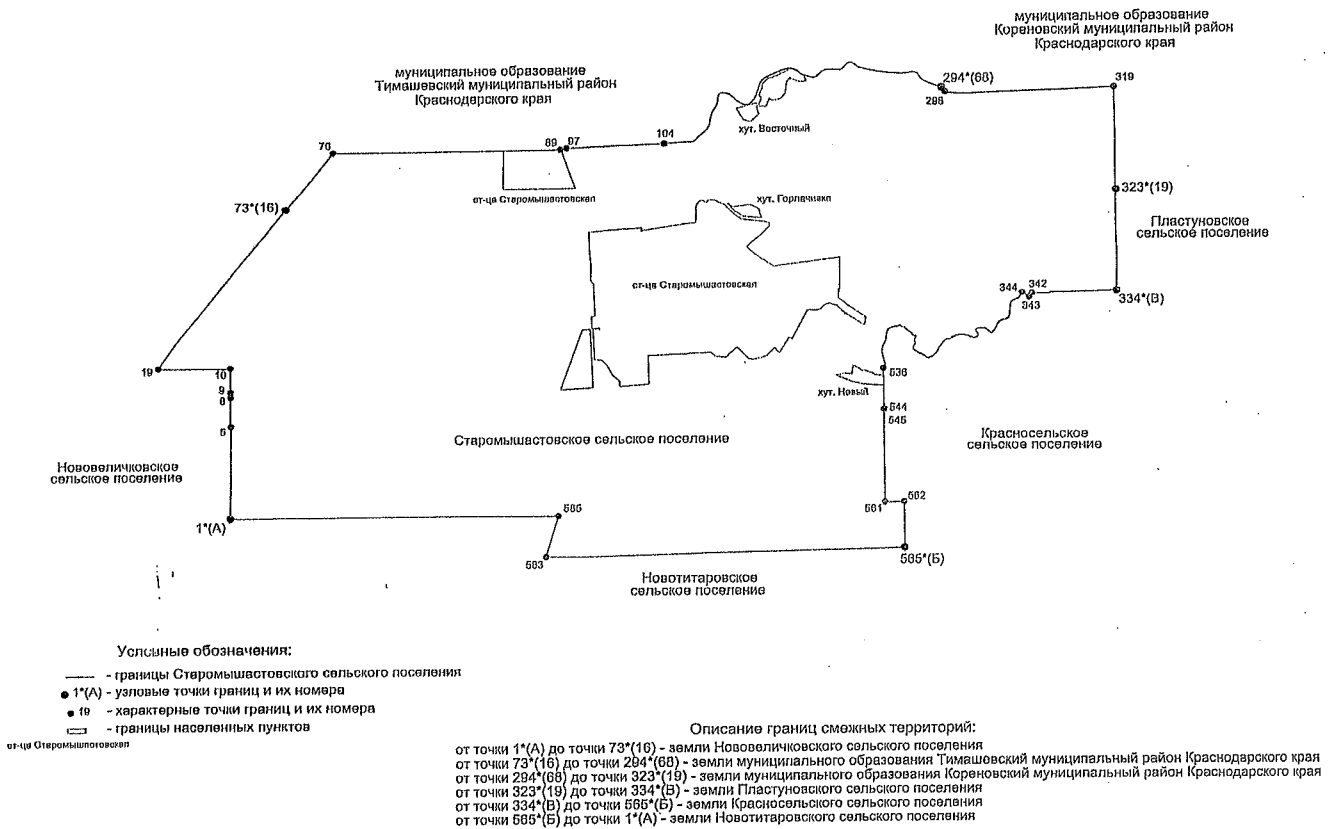
\* Узловые точки границ Пластуновского сельского поселения Динского муниципального района Краснодарского края."

Приложение 19  
к Закону Краснодарского края "О внесении изменений в Закон Краснодарского края "Об установлении границ муниципального образования Динской район, наделении его статусом муниципального района, образовании в его составе муниципальных образований — сельских поселений — и установлении их границ"

"Приложение 19  
к Закону Краснодарского края "Об установлении границ муниципального образования Динской муниципальный район Краснодарского края, наделении его статусом муниципального района, образовании в его составе муниципальных образований — сельских поселений — и установлении их границ"

### КАРТА-СХЕМА

#### границ Старомышастовского сельского поселения Динского муниципального района Краснодарского края



Приложение 20  
к Закону Краснодарского края  
"О внесении изменений в Закон Краснодарского края "Об установлении границ муниципального образования Динской район, наделении его статусом муниципального района, образовании в его составе муниципальных образований — сельских поселений — и установлении их границ"

"Приложение 20  
к Закону Краснодарского края  
"Об установлении границ муниципального образования Динской муниципальный район Краснодарского края, наделении его статусом муниципального района, образовании в его составе муниципальных образований — сельских поселений — и установлении их границ"

**Описание  
границ Старомышастовского сельского поселения  
Динского муниципального района Краснодарского края**

1. Граница Старомышастовского сельского поселения Динского муниципального района Краснодарского края по смежеству с Нововеличковским сельским поселением Динского муниципального района Краснодарского края проходит:

1) от узловой точки 1\*(А), расположенной на стыке границ Новотитаровского сельского поселения Динского муниципального района Краснодарского края, Нововеличковского сельского поселения Динского муниципального района Краснодарского края и Старомышастовского сельского поселения Динского муниципального района Краснодарского края и находящейся на расстоянии 8200 м северо-западнее ст-цы Новотитаровская Новотитаровского сельского поселения Динского муниципального района Краснодарского края, 12600 м юго-западнее ст-цы Старомышастовская Старомышастовского сельского поселения



Динского муниципального района Краснодарского края, в северном направлении на расстояние 2285 м по восточной стороне лесополосы в 1,5 м от крайнего ряда деревьев до точки 5;

2) от точки 5 в северном направлении на расстояние 717 м по западной стороне лесополосы в 1,5 м от крайнего ряда деревьев, пересекая болото и полосу отвода полевой дороги, до точки 8;

3) от точки 8 в северо-восточном направлении на расстояние 142 м по западной стороне лесополосы в 1,5 м от крайнего ряда деревьев до точки 9;

4) от точки 9 в северном направлении на расстояние 581 м по западной стороне полосы отвода полевой дороги до точки 10;

5) от точки 10 в западном направлении на расстояние 1697 м по южной стороне лесополосы в 1,5 м от крайнего ряда деревьев до точки 19;

6) от точки 19 в северо-восточном направлении на расстояние 4867 м по северо-западной стороне лесополосы в 1,5 м от крайнего ряда деревьев до узловой точки 73\*(16).

2. Граница Старомышастовского сельского поселения Динского муниципального района Краснодарского края по смежеству с муниципальным образованием Тимашевский муниципальный район Краснодарского края проходит:

1) от узловой точки 73\*(16), расположенной на стыке границ Старомышастовского сельского поселения Динского муниципального района Краснодарского края, Нововеличковского сельского поселения Динского муниципального района Краснодарского края и муниципального образования Тимашевский муниципальный район Краснодарского края и находящейся на расстоянии 7900 м северо-западнее ст-цы Старомышастовская Старомышастовского сельского поселения Динского муниципального района Краснодарского края, в северо-восточном направлении на расстояние 1767 м по юго-восточной стороне лесополосы в 1,5 м от крайнего ряда деревьев до точки 76;

2) от точки 76 в восточном направлении на расстояние 5382 м по южной стороне лесополосы в 1,5 м от крайнего ряда деревьев до точки 89;

3) от точки 89 в северо-восточном направлении на расстояние 140 м, пересекая полосу отвода Северо-Кавказской железной дороги — филиала ОАО "РЖД" направления г. Тимашевск — г. Краснодар и полосу отвода автомобильной дороги г. Краснодар — г. Ейск (км 18 + 730 м), до точки 97;

4) от точки 97 в северо-восточном направлении на расстояние 2317 м по северо-западной стороне лесополосы в 1,5 м от крайнего ряда деревьев до точки 104;

5) от точки 104 в северо-восточном направлении на расстояние 454 м по северо-западной стороне полосы отвода полевой дороги, далее в северо-восточном направлении на расстояние 4238 м по середине реки Кочеты до дамбы, далее в восточном направлении на расстояние 3452 м по середине балки до узловой точки 294\*(68).

3. Граница Старомышастовского сельского поселения Динского муниципального района Краснодарского края по смежеству с муниципальным образованием Кореновский муниципальный район Краснодарского края проходит:

1) от узловой точки 294\*(68), расположенной на стыке границ Старомышастовского сельского поселения Динского муниципального района Краснодарского края, муниципального образования Кореновский муниципальный район Краснодарского края и муниципального образования Тимашевский муниципальный район Краснодарского края и находящейся на пересечении балки и восточной стороны лесополосы в 1,5 м от крайнего ряда деревьев, в юго-восточном направлении на расстояние 133 м, пересекая балку, до точки 298;

2) от точки 298 в восточном направлении на расстояние 3942 м по северной стороне лесополосы в 1,5 м от крайнего ряда деревьев до точки 319;

3) от точки 319 в южном направлении на расстояние 2500 м по восточной стороне лесополосы в 1,5 м от крайнего ряда деревьев до узловой точки 323\*(19).

4. Граница Старомышастовского сельского поселения Динского муниципального района Краснодарского края по смежеству с Пластуновским сельским поселением Динского муниципального района Краснодарского края проходит от узловой точки 323\*(19), расположенной на стыке границ Старомышастовского

сельского поселения Динского муниципального района Краснодарского края, Пластуновского сельского поселения Динского муниципального района Краснодарского края и муниципального образования Кореновский муниципальный район Краснодарского края и находящейся на расстоянии 8770 м восточнее хут. Горлачивка Старомышастовского сельского поселения Динского муниципального района Краснодарского края, в южном направлении на расстояние 2468 м по восточной стороне лесополосы в 1,5 м от крайнего ряда деревьев, пересекая балку Черного, до узловой точки 334\*(В).

5. Граница Старомышастовского сельского поселения Динского муниципального района Краснодарского края по смежеству с Красносельским сельским поселением Динского муниципального района Краснодарского края проходит:

1) от узловой точки 334\*(В), расположенной на стыке границ Красносельского сельского поселения Динского муниципального района Краснодарского края, Старомышастовского сельского поселения Динского муниципального района Краснодарского края и Пластуновского сельского поселения Динского муниципального района Краснодарского края и находящейся на расстоянии 6020 м северо-восточнее с. Красносельское Красносельского сельского поселения Динского муниципального района Краснодарского края, 9020 м северо-западнее ст-цы Пластуновская Пластуновского сельского поселения Динского муниципального района Краснодарского края, в западном направлении, пересекая лесополосу, на расстояние 1982 м по южной стороне лесополосы в 1,5 м от крайнего ряда деревьев до точки 342;

2) от точки 342 в юго-западном направлении на расстояние 119 м по юго-восточному берегу пруда до точки 343;

3) от точки 343 в северо-западном направлении на расстояние 197 м по северо-восточной стороне дамбы до точки 344;

4) от точки 344 ломаной линией в юго-западном направлении на расстояние 5899 м по правому берегу реки Кочеты до точки 536;

5) от точки 536 в южном направлении на расстояние 992 м, пересекая реку Кочеты, по восточной стороне полосы отвода полевой дороги, далее по восточной стороне полосы отвода автомобильной дороги ст-ца Динская — ст-ца Старомышастовская до точки 544;

6) от точки 544 в юго-западном направлении на расстояние 18 м, пересекая полосу отвода автомобильной дороги ст-ца Динская — ст-ца Старомышастовская, до точки 545;

7) от точки 545 в южном направлении на расстояние 2307 м по западному берегу аварийно-сбросного канала-42 до точки 561;

8) от точки 561 в восточном направлении на расстояние 463 м по северному берегу мелиоративного канала до точки 562;

9) от точки 562 в южном направлении на расстояние 1112 м по восточной стороне лесополосы в 1,5 м от крайнего ряда деревьев до узловой точки 565\*(Б).

6. Граница Старомышастовского сельского поселения Динского муниципального района Краснодарского края по смежеству с Новотитаровским сельским поселением Динского муниципального района Краснодарского края проходит:

1) от узловой точки 565\*(Б), расположенной на стыке границ Красносельского сельского поселения Динского муниципального района Краснодарского края, Новотитаровского сельского поселения Динского муниципального района Краснодарского края и Старомышастовского сельского поселения Динского муниципального района Краснодарского края и находящейся на расстоянии 2150 м западнее с. Красносельское Красносельского сельского поселения Динского муниципального района Краснодарского края, 14450 м северо-восточнее ст-цы Новотитаровская Новотитаровского сельского поселения Динского муниципального района Краснодарского края, в западном направлении на расстояние 8416 м по южной стороне лесополосы в 1,5 м от крайнего ряда деревьев, далее в том же направлении по южному берегу мелиоративного канала, пересекая полосу отвода Северо-Кавказской железной дороги — филиала ОАО "РЖД" направления г. Краснодар — г. Тимашевск (км 30 + 167 м), до точки 583;

2) от точки 583 в северо-восточном направлении на расстояние 1040 м по северо-западной стороне полосы отвода Северо-Кавказской железной дороги — филиала ОАО "РЖД" направления г. Краснодар — г. Тимашевск до точки 585;

3) от точки 585 в западном направлении на расстояние 7575 м по северной стороне лесополосы в 1,5 м от крайнего ряда деревьев, пересекая полосу отвода автомобильной дороги г. Краснодар — г. Ейск (км 16 + 892 м), пересекая канал, далее по южной стороне полосы отвода полевой дороги до узловой точки 1\*(А).

---

\* Узловые точки границ Старомышастовского сельского поселения Динского муниципального района Краснодарского края."

Приложение 21

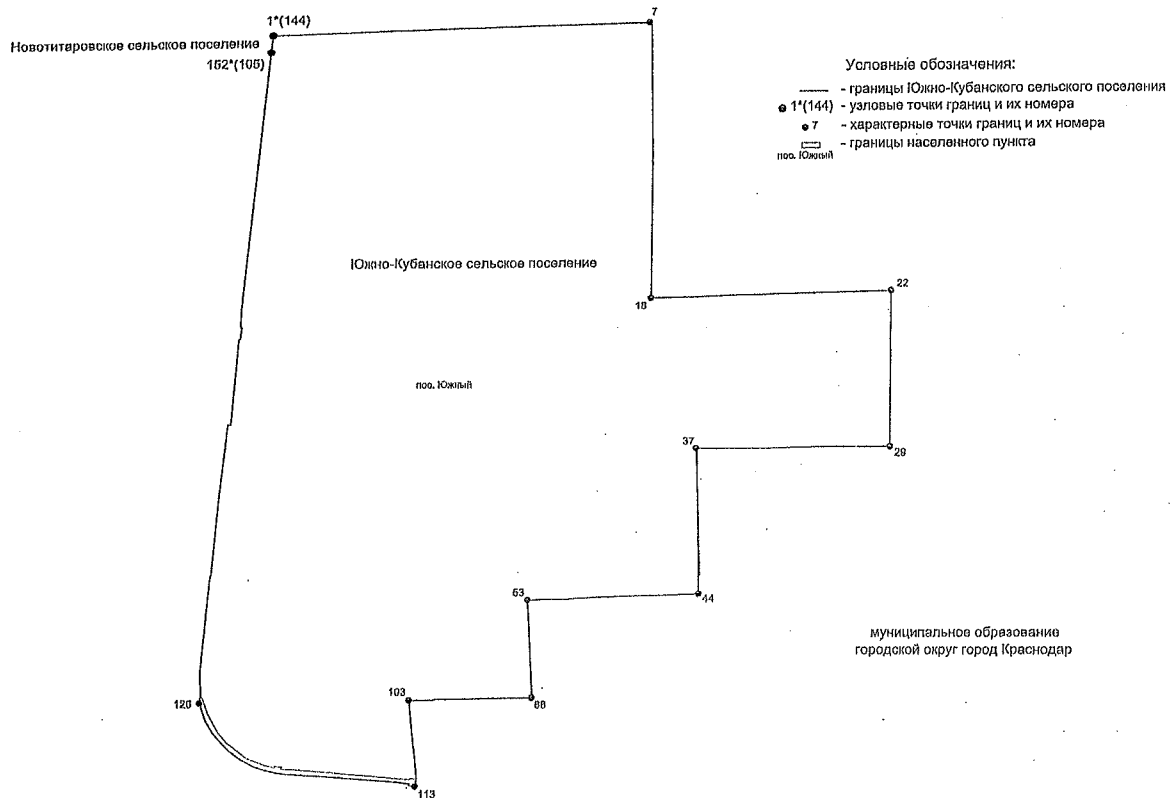
к Закону Краснодарского края "О внесении изменений в Закон Краснодарского края "Об установлении границ муниципального образования Динской район, наделении его статусом муниципального района, образовании в его составе муниципальных образований — сельских поселений — и установлении их границ"

"Приложение 21

к Закону Краснодарского края "Об установлении границ муниципального образования Динской муниципальный район Краснодарского края, наделении его статусом муниципального района, образовании в его составе муниципальных образований — сельских поселений — и установлении их границ"

**КАРТА-СХЕМА**

**границ Южно-Кубанского сельского поселения Динского муниципального района Краснодарского края**



Описание границ смежных территорий:  
от точки 1\*(144) до точки 152\*(106) - земли муниципального образования городской округ город Краснодар  
от точки 152\*(106) до точки 1\*(144) - земли Новотитаровского сельского поселения

Приложение 22  
к Закону Краснодарского края  
"О внесении изменений в Закон Краснодарского края "Об установлении границ муниципального образования Динской район, наделении его статусом муниципального района, образовании в его составе муниципальных образований — сельских поселений — и установлении их границ"

"Приложение 22  
к Закону Краснодарского края  
"Об установлении границ муниципального образования Динской муниципальный район Краснодарского края, наделении его статусом муниципального района, образовании в его составе муниципальных образований — сельских поселений — и установлении их границ"

**Описание  
границ Южно-Кубанского сельского поселения  
Динского муниципального района Краснодарского края**

1. Граница Южно-Кубанского сельского поселения Динского муниципального района Краснодарского края по смежеству с муниципальным образованием городской округ город Краснодар проходит:

1) от узловой точки 1\*(144), расположенной на стыке границ Южно-Кубанского сельского поселения Динского муниципального района Краснодарского края, Новотитаровского сельского поселения Динского муниципального района Краснодарского края и муниципального образования городской округ город Краснодар и находящейся на расстоянии 6270 м юго-восточнее ст-цы Новотитаровская Новотитаровского сельского поселения Динского муниципального района Краснодарского края, в северо-восточном направлении на расстояние 2378 м по юго-восточной стороне лесополосы в 1,5 м от крайнего ряда деревьев до точки 7;

- 2) от точки 7 в южном направлении на расстояние 1831 м по западной стороне полосы отвода полевой дороги до точки 18;
- 3) от точки 18 в восточном направлении на расстояние 1511 м по южной стороне лесополосы в 1,5 м от крайнего ряда деревьев до точки 22;
- 4) от точки 22 в южном направлении на расстояние 1030 м по западной стороне лесополосы в 1,5 м от крайнего ряда деревьев до точки 29;
- 5) от точки 29 в западном направлении на расстояние 1223 м по южной стороне лесополосы в 1,5 м от крайнего ряда деревьев до точки 37;
- 6) от точки 37 в южном направлении на расстояние 969 м по западной границе земель сельскохозяйственного назначения до точки 44;
- 7) от точки 44 в западном направлении на расстояние 1081 м по южной стороне полосы отвода гравийной дороги г. Краснодар — п. Южный до точки 53;
- 8) от точки 53 в южном направлении на расстояние 646 м по восточной стороне лесополосы в 1,5 м от крайнего ряда деревьев до точки 88;
- 9) от точки 88 в западном направлении на расстояние 782 м по южной стороне лесополосы в 1,5 м от крайнего ряда деревьев до точки 103;
- 10) от точки 103 в северо-западном направлении на расстояние 568 м по северо-восточной стороне лесополосы в 1,5 м от крайнего ряда деревьев, пересекая полосу отвода Северо-Кавказской железной дороги — филиала ОАО "РЖД" направления г. Краснодар — г. Тимашевск (км 19 + 550 м), до точки 113;
- 11) от точки 113 в северо-западном направлении на расстояние 1593 м по южной стороне полосы отвода Северо-Кавказской железной дороги — филиала ОАО "РЖД" направления г. Краснодар — г. Тимашевск до точки 126;
- 12) от точки 126 в северо-восточном направлении на расстояние 4381 м по восточной стороне полосы отвода Северо-Кавказской железной дороги — филиала ОАО "РЖД" направления г. Краснодар — г. Тимашевск до узловой точки 152\*(105).



2. Граница Южно-Кубанского сельского поселения Динского муниципального района Краснодарского края по смежеству с Новотитаровским сельским поселением Динского муниципального района Краснодарского края проходит от узловой точки 152\*(105), расположенной на стыке границ Южно-Кубанского сельского поселения Динского муниципального района Краснодарского края, Новотитаровского сельского поселения Динского муниципального района Краснодарского края и муниципального образования городской округ город Краснодар и находящейся на расстоянии 6300 м юго-восточнее ст-цы Новотитаровская Новотитаровского сельского поселения Динского муниципального района Краснодарского края, в северо-восточном направлении на расстояние 113 м по восточной стороне полосы отвода Северо-Кавказской железной дороги — филиала ОАО "РЖД" направления г. Краснодар — г. Тимашевск до узловой точки 1\*(144).

---

\* Узловые точки границ Южно-Кубанского сельского поселения Динского муниципального района Краснодарского края."