



АДМИНИСТРАЦИЯ КРАСНОДАРСКОГО КРАЯ
ПРИКАЗ

от 22.05.2018

г. Краснодар

№ 122-КМ

**Об утверждении предмета охраны, границы территории и зон охраны
объекта культурного наследия регионального значения
«Остатки крепостной стены с выездными воротами Навагинского
укрепления, построенного по указанию адмирала М.П. Лазарева»,
1838 – 1854 годы, Краснодарский край, г. Сочи, Центральный район,
ул. Москвина, 7, во дворе 1-й городской поликлиники**

В соответствии со статьями 3.1, 33, 34 Федерального закона от 25 июня 2002 года № 73-ФЗ «Об объектах культурного наследия (памятниках истории и культуры) народов Российской Федерации», Законом Краснодарского края от 23 июля 2015 года № 3223-КЗ «Об объектах культурного наследия (памятниках истории и культуры) народов Российской Федерации, расположенных на территории Краснодарского края», постановлением Правительства Российской Федерации от 12 сентября 2015 года № 972 «Об утверждении Положения о зонах охраны объектов культурного наследия (памятниках истории и культуры) народов Российской Федерации и о признании утратившими силу отдельных положений нормативных правовых актов Правительства Российской Федерации», приказом Министерства культуры Российской Федерации от 13 января 2016 года № 28 «Об утверждении Порядка определения предмета охраны объекта культурного наследия, включенного в единый государственный реестр объектов культурного наследия (памятников истории и культуры) народов Российской Федерации в соответствии со статьей 64 Федерального закона от 25 июня 2002 г. № 73-ФЗ «Об объектах культурного наследия (памятниках истории и культуры) народов Российской Федерации», постановлением главы администрации (губернатора) Краснодарского края от 8 декабря 2016 года № 1000 «Об управлении государственной охраны объектов культурного наследия администрации Краснодарского края», п р и к а з ы в а ю:

1. Утвердить:

1) предмет охраны объекта культурного наследия регионального значения «Остатки крепостной стены с выездными воротами Навагинского укрепления, построенного по указанию адмирала М.П. Лазарева», 1838 – 1854 годы, Краснодарский край, г. Сочи, Центральный район, ул. Москвина, 7, во дворе 1-й городской поликлиники (приложение № 1);

2) схему границы территории объекта культурного наследия регионального значения «Остатки крепостной стены с выездными воротами Навагинского укрепления, построенного по указанию адмирала М.П. Лазарева», 1838 – 1854 годы, Краснодарский край, г. Сочи, Центральный район, ул. Москвина, 7, во дворе 1-й городской поликлиники (приложение № 2);

3) описание границы территории объекта культурного наследия регионального значения «Остатки крепостной стены с выездными воротами Навагинского укрепления, построенного по указанию адмирала М.П. Лазарева», 1838 – 1854 годы, Краснодарский край, г. Сочи, Центральный район, ул. Москвина, 7, во дворе 1-й городской поликлиники (приложение № 3);

4) режим использования территории объекта культурного наследия регионального значения «Остатки крепостной стены с выездными воротами Навагинского укрепления, построенного по указанию адмирала М.П. Лазарева», 1838 – 1854 годы, Краснодарский край, г. Сочи, Центральный район, ул. Москвина, 7, во дворе 1-й городской поликлиники (приложение № 4);

5) схему границы охранной зоны объекта культурного наследия регионального значения «Остатки крепостной стены с выездными воротами Навагинского укрепления, построенного по указанию адмирала М.П. Лазарева», 1838 – 1854 годы, Краснодарский край, г. Сочи, Центральный район, ул. Москвина, 7, во дворе 1-й городской поликлиники (приложение № 5);

6) описание границы охранной зоны объекта культурного наследия регионального значения «Остатки крепостной стены с выездными воротами Навагинского укрепления, построенного по указанию адмирала М.П. Лазарева», 1838 – 1854 годы, Краснодарский край, г. Сочи, Центральный район, ул. Москвина, 7, во дворе 1-й городской поликлиники (приложение № 6);

7) схему режимов использования земель и требований к градостроительным регламентам в границах зон охраны объекта культурного наследия регионального значения «Остатки крепостной стены с выездными воротами Навагинского укрепления, построенного по указанию адмирала М.П. Лазарева», 1838 – 1854 годы, Краснодарский край, г. Сочи, Центральный район, ул. Москвина, 7, во дворе 1-й городской поликлиники (приложение № 7);

8) особый режим использования земель и требования к градостроительным регламентам в границах зон охраны объекта культурного наследия регионального значения «Остатки крепостной стены с выездными воротами Навагинского укрепления, построенного по указанию адмирала М.П. Лазарева», 1838 – 1854 годы, Краснодарский край, г. Сочи, Центральный район, ул. Москвина, 7, во дворе 1-й городской поликлиники (приложение № 8).

2. Отделу правового сопровождения, государственного надзора и учета объектов культурного наследия управления государственной охраны объектов культурного наследия администрации Краснодарского края (Калинин) обеспечить:

1) опубликование настоящего приказа на официальном сайте администрации Краснодарского края в информационно-телекоммуникационной сети «Интернет» (<http://admkrain.krasnodar.ru>) и на «Официальном интернет-портале правовой информации» (www.pravo.gov.ru);

2) направление в семидневный срок со дня принятия настоящего приказа его копии в Управление Министерства юстиции Российской Федерации по Краснодарскому краю;


3) направление в срок не более чем пять рабочих дней со дня принятия настоящего приказа его копии в Управление Федеральной службы государственной регистрации, кадастра и картографии по Краснодарскому краю;

4) направление в семидневный срок со дня принятия настоящего приказа его копии в администрацию муниципального образования город Сочи.

3. Контроль за выполнением настоящего приказа возложить на заместителя начальника управления государственной охраны объектов культурного наследия администрации Краснодарского края Н.Т. Бирюкову.

4. Приказ вступает в силу на следующий день после его официального опубликования.

Начальник управления
государственной охраны
объектов культурного наследия
администрации Краснодарского края



Р.В. Семихатский

УТВЕРЖДЕН
приказом администрации
Краснодарского края
от 22.05.2018 № 122-КН

ПРЕДМЕТ ОХРАНЫ

объекта культурного наследия регионального значения
«Остатки крепостной стены с выездными воротами Навагинского
укрепления, построенного по указанию адмирала М.П. Лазарева», 1838-
1854 годы, Краснодарский край, г. Сочи, Центральный район, ул.
Москвина, 7, во дворе 1-й городской поликлиники

а) градостроительные характеристики

- местоположение объекта на склоне по нечетной стороне ул. Москвина;
- характерные точки визуального восприятия: цокольный этаж и внутренний двор здания по ул. Москвина, 7;

б) архитектурные и конструктивные характеристики

- объемно-пространственная композиция: фрагмент каменной (ракушечник) крепостной стены с выездными арками. Длина фрагмента стены около 45 м, высота видимой части около 2,5 м;

в) мемориальная ценность

- подлинный фрагмент Навагинского укрепления, входившего в состав береговой укрепленной линии Черного моря.

Предмет охраны может быть уточнен на основании комплексных научных исследований в процессе подготовки научно-проектной документации по сохранению объекта культурного наследия.

Начальник отдела памятников
архитектуры, истории и монументального
искусства управления государственной
охраны объектов культурного наследия
администрации Краснодарского края



М.Х. Боровая

УТВЕРЖДЕНА

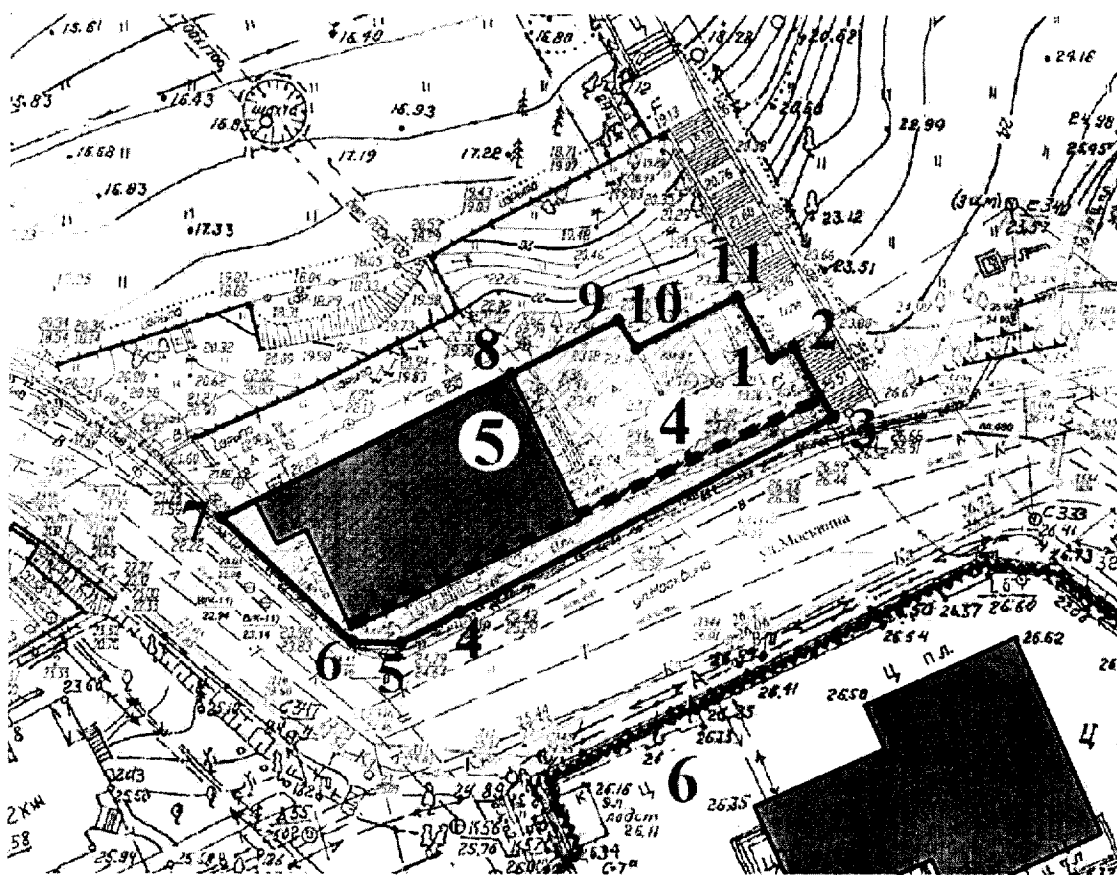
приказом администрации
Краснодарского края

от 22.05.2018 № 122-КН

СХЕМА

границы территории объекта культурного наследия регионального значения «Остатки крепостной стены с выездными воротами Навагинского укрепления, построенного по указанию адмирала М.П. Лазарева», 1838-1854 годы, Краснодарский край, г. Сочи, Центральный район, ул. Москвина, 7, во дворе 1-й городской поликлиники

М 1: 1000



Условные обозначения



объект культурного наследия



церковная ограда



территория объекта культурного наследия

—	граница территории объекта культурного наследия
1	нумерация объектов культурного наследия
•1	нумерация точек координатной привязки

Экспликация объектов:

4. «Остатки крепостной стены с выездными воротами Навагинского укрепления, построенного по указанию адмирала М.П. Лазарева», 1838-1854 годы, Краснодарский край, г. Сочи, Центральный район, ул. Москвина, 7, во дворе 1-й городской поликлиники.
5. «Здание городской поликлиники № 1», начало XX в., Краснодарский край, г. Сочи, Центральный район, ул. Москвина, 7 (ранее 1).
6. Ансамбль: собор Михаила Архангела с интерьером; ограда», 1874-1891 годы, Краснодарский край, г. Сочи, Центральный район, ул. Москвина, 12/1.

Начальник отдела памятников
архитектуры, истории и монументального
искусства управления государственной
охраны объектов культурного наследия
администрации Краснодарского края



М.Х. Боровая

УТВЕРЖДЕНО

приказом администрации

Краснодарского края

от 22.05.2018 № 122-КН**ОПИСАНИЕ**

границы территории объекта культурного наследия регионального значения «Остатки крепостной стены с выездными воротами Навагинского укрепления, построенного по указанию адмирала М.П. Лазарева», 1838-1854 годы, Краснодарский край, г. Сочи, Центральный район, ул. Москвина, 7, во дворе 1-й городской поликлиники

Территория памятника с юго-западной и юго-восточной частями ограничена пешеходной частью ул. Москвина, с северо-востока – бетонным ограждением эллинского спуска, с северо-запада дворовой территорией по ул. Москвина, 7.

Граница территории объекта культурного наследия закреплена 11-ю поворотными точками.

Площадь территории объекта культурного наследия – 753,23 м² (0,08 га).

Граница территории объекта культурного наследия проходит:

11-1-2-3 – в юго-восточном направлении по бетонному ограждению лестницы (эллинский спуск), до тротуара ул. Москвина;

3-4-5 – в юго-западном направлении по границе пешеходной и проезжей части ул. Москвина;

5-6 – в западном направлении по границе пешеходной и проезжей части ул. Москвина;

6-7 – в северо-западном направлении по границе пешеходной и проезжей части ул. Москвина;

7-8-9 – в северо-восточном направлении по северо-западной стене здания-памятника;

9-10 – в юго-восточном направлении на расстояние 3 м по дворовой территории;

10-11 – в северо-восточном направлении по границе существующего благоустройства до бетонного забора.

Координаты характерных (поворотных) точек границы территории объекта культурного наследия

Обозначение характерной точки	Координаты характерных точек в системе координат МСК-23	
	X	Y
11	316955,14	2198234,65
1	316949,62	2198237,60

2	316950,58	2198239,63
3	316944,32	2198243,13
4	316927,73	2198208,91
5	316925,14	2198203,57
6	316925,36	2198199,12
7	316936,57	2198187,60
8	316948,78	2198214,02
9	316953,32	2198223,84
10	316950,80	2198225,44
11	316955,14	2198234,65

Начальник отдела памятников архитектуры,
истории и монументального искусства
управления государственной охраны
объектов культурного наследия
администрации Краснодарского края



М.Х. Боровая

УТВЕРЖДЕН
приказом администрации
Краснодарского края
от 22.05.2018 № 122-КН

РЕЖИМ

использования территории объекта культурного наследия регионального значения «Остатки крепостной стены с выездными воротами Навагинского укрепления, построенного по указанию адмирала М.П. Лазарева», 1838-1854 годы, Краснодарский край, г. Сочи, Центральный район, ул. Москвина, 7, во дворе 1-й городской поликлиники

Для территории объекта культурного наследия установлен режим использования земель историко-культурного назначения «Реставрация и приспособление объекта культурного наследия».

На территории объекта культурного наследия **разрешается:**

- сохранение объекта культурного наследия «Остатки крепостной стены с выездными воротами Навагинского укрепления, построенного по указанию адмирала М.П. Лазарева в 1838-1854 годы» посредством проведения направленных на обеспечение его физической сохранности ремонтно-реставрационных работ, в том числе работ по консервации, ремонту, реставрации памятника, а также научно-исследовательских, изыскательских, проектных и производственных работ, научно-методического руководства, технического и авторского надзора на основании письменного разрешения и задания на проведение работ по сохранению объекта культурного наследия, и в соответствии с документацией, согласованной Управлением государственной охраны объектов культурного наследия;

- сохранение объекта культурного наследия «Здание городской поликлиники № 1» посредством проведения направленных на обеспечение его физической сохранности ремонтно-реставрационных работ, в том числе работ по консервации, ремонту, реставрации памятника, приспособлению для современного использования, а также научно-исследовательских, изыскательских, проектных и производственных работ, научно-методического руководства, технического и авторского надзора на основании письменного разрешения и задания на проведение работ по сохранению объекта культурного наследия, и в соответствии с документацией, согласованной Управлением государственной охраны объектов культурного наследия;

- установка памятных знаков и иной историко-культурной информации, относящихся к объекту культурного наследия;

- благоустройство и озеленение территории, устройство элементов освещения;

- работы по обеспечению мер пожарной безопасности объекта культурного наследия;

- работы по защите объекта культурного наследия от динамических воздействий;

- работы по прокладке и реконструкции дорожных и инженерных коммуникаций, земляные, землеустроительные, мелиоративные и иные работы, не нарушающие целостность объекта культурного наследия и не создающую угрозы его повреждения, разрушения и уничтожения, угрозы пожара.

В рамках данного режима **запрещается**:

- строительство объектов капитального строительства;

- градостроительная, хозяйственная и иная деятельность, создающая угрозу повреждения, разрушения, уничтожения и изменения пространственных характеристик объекта культурного наследия;

- создание разрушающих вибрационных нагрузок динамическим воздействием на грунты в зоне их взаимодействия с объектом культурного наследия;

- прокладка инженерных коммуникаций (теплотрасс, газопровода, электрокабеля и т.д.) наземным и надземным способом;

- размещение на фасадах и крышах объекта культурного наследия «Здание городской поликлиники № 1» телеантенн, тарелок спутниковой связи, кондиционеров, рекламных конструкций, элементов освещения территории;

- размещение на территории объекта культурного наследия рекламы, транспарантов-перетяжек, временных построек, киосков, навесов;

- проведение любых земляных работ без осуществления охранных археологических мероприятий в соответствии с действующим законодательством.

Начальник отдела памятников
архитектуры, истории и монументального
искусства управления государственной
охраны объектов культурного наследия
администрации Краснодарского края

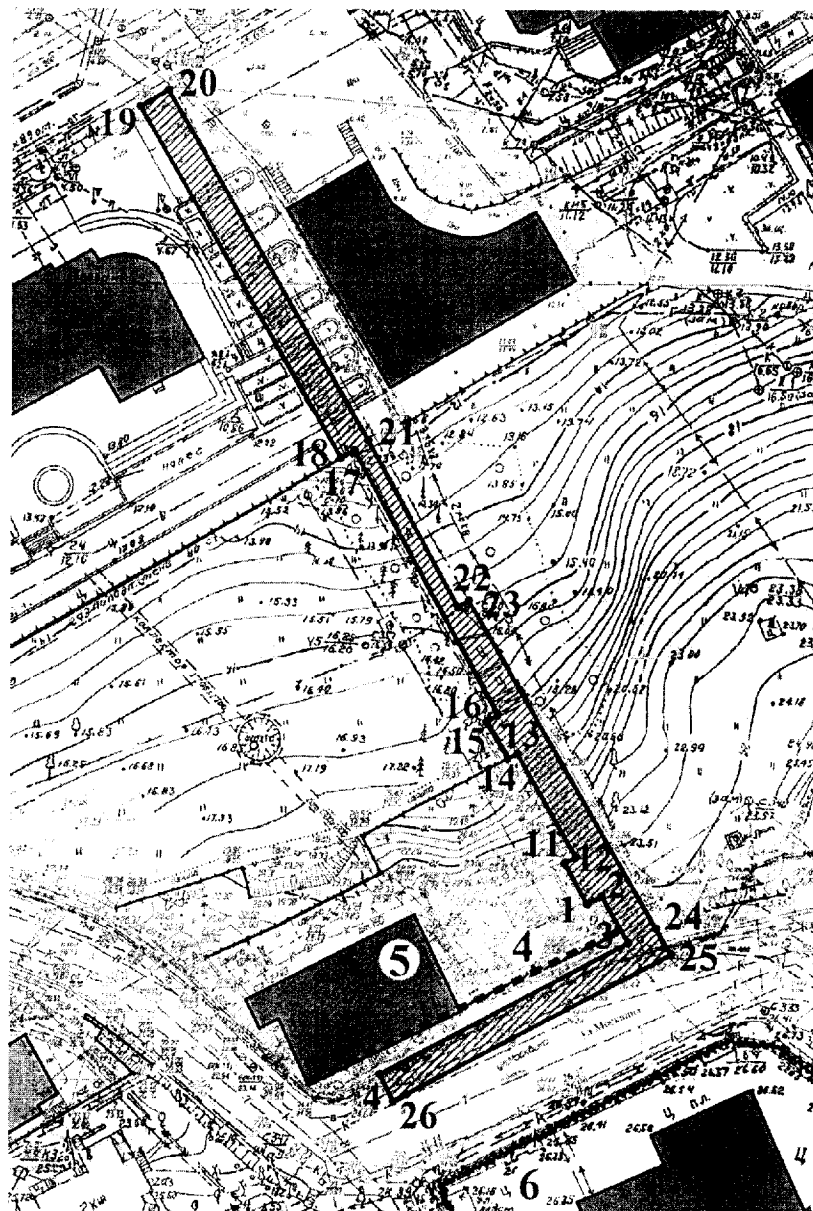


М.Х. Боровая

УТВЕРЖДЕНА
приказом администрации
Краснодарского края
от 22.05.2018 № 122-КМ

СХЕМА
границы охранной зоны объекта культурного наследия регионального
значения «Остатки крепостной стены с выездными воротами
Навагинского укрепления, построенного по указанию адмирала
М.П. Лазарева», 1838-1854 годы, Краснодарский край, г. Сочи,
Центральный район, ул. Москвина, 7, во дворе 1-й городской поликлиники









М 1: 1000



Экспликация объектов:

4. «Остатки крепостной стены с выездными воротами Навагинского укрепления, построенного по указанию адмирала М.П. Лазарева», 1838-1854 годы, Краснодарский край, г. Сочи, Центральный район, ул. Москвина, 7, во дворе 1-й городской поликлиники.
5. «Здание городской поликлиники № 1», начало XX в., Краснодарский край, г. Сочи, Центральный район, ул. Москвина, 7 (ранее 1).

Условные обозначения

		объект культурного наследия
		церковная ограда
		объект современной застройки, адаптированный к характеру исторической градостроительной среды
		объект современной застройки, диссонирующий с характером исторической градостроительной среды
		территория объекта культурного наследия
		территория охранной зоны объекта культурного наследия
		граница территории охранной зоны объекта культурного наследия
1		нумерация объектов культурного наследия
•1		нумерация точек координатной привязки

Начальник отдела памятников архитектуры, истории и монументального искусства управления государственной охраны объектов культурного наследия администрации Краснодарского края



М.Х. Боровая

УТВЕРЖДЕНО

приказом администрации

Краснодарского края

от 22.05.2018 № 122-КН**ОПИСАНИЕ**

границы охранной зоны объекта культурного наследия регионального значения «Остатки крепостной стены с выездными воротами Навагинского укрепления, построенного по указанию адмирала М.П. Лазарева», 1838-1854 годы, Краснодарский край, г. Сочи, Центральный район, ул. Москвина, 7, во дворе 1-й городской поликлиники

Охранная зона, примыкающая к территории памятника с юго-восточной (ул. Москвина) и северо-восточной (эллинский спуск) сторон, обеспечивает сохранность объекта культурного наследия в его исторической среде. Участок свободен от застройки.

Граница охранной зоны объекта культурного наследия закреплена 20-ю поворотными точками.

Площадь территории охранной зоны объекта культурного наследия – 687,55 м² (0,07 га).

Граница охранной зоны объекта культурного наследия проходит:

20-21-22-23-24 – в юго-восточном направлении по границе благоустройства (лестницы «Эллинский спуск», ведущей по склону от ул. Войкова к ул. Москвина);

24-25 – в юго-восточном направлении от лестничного спуска на расстояние 4 м;

25-26 – в юго-западном направлении по проезжей части ул. Москвина;

26-4 – в северо-западном направлении на расстояние 4 м до границы пешеходной части (бордюрного камня) ул. Москвина;

4-3 – в северо-восточном направлении по тротуару нечетной стороны ул. Москвина;

3-2-1-11-12-13-14-15-16-17-17-18-19 – в северо-западном направлении по границе благоустройства (лестницы «эллинский спуск», ведущей по склону от ул. Москвина к ул. Войкова);

19-20 – в северо-восточном направлении по границе пешеходной части ул. Войкова.

Координаты характерных (поворотных) точек границы охранной зоны объекта культурного наследия

Обозначение характерной точки	Координаты характерных точек в системе координат МСК-23	
	X	Y
20	317059,13	2198182,15

21	317011,83	2198208,44
22	316989,17	2198220,35
23	316989,98	2198221,87
24	316946,15	2198246,89
25	316942,52	2198248,79
26	316923,95	2198210,51
4	316927,73	2198208,91
3	316944,32	2198243,13
2	316950,58	2198239,63
1	316949,62	2198237,60
11	316955,14	2198234,65
12	316955,90	2198236,24
13	316969,86	2198228,50
14	316969,22	2198227,18
15	316974,18	2198224,37
16	316975,10	2198225,95
17	317010,49	2198206,58
18	317009,53	2198204,63
19	317056,99	2198178,24
20	317059,13	2198182,15

Начальник отдела памятников
архитектуры, истории и монументального
искусства управления государственной
охраны объектов культурного наследия
администрации Краснодарского края



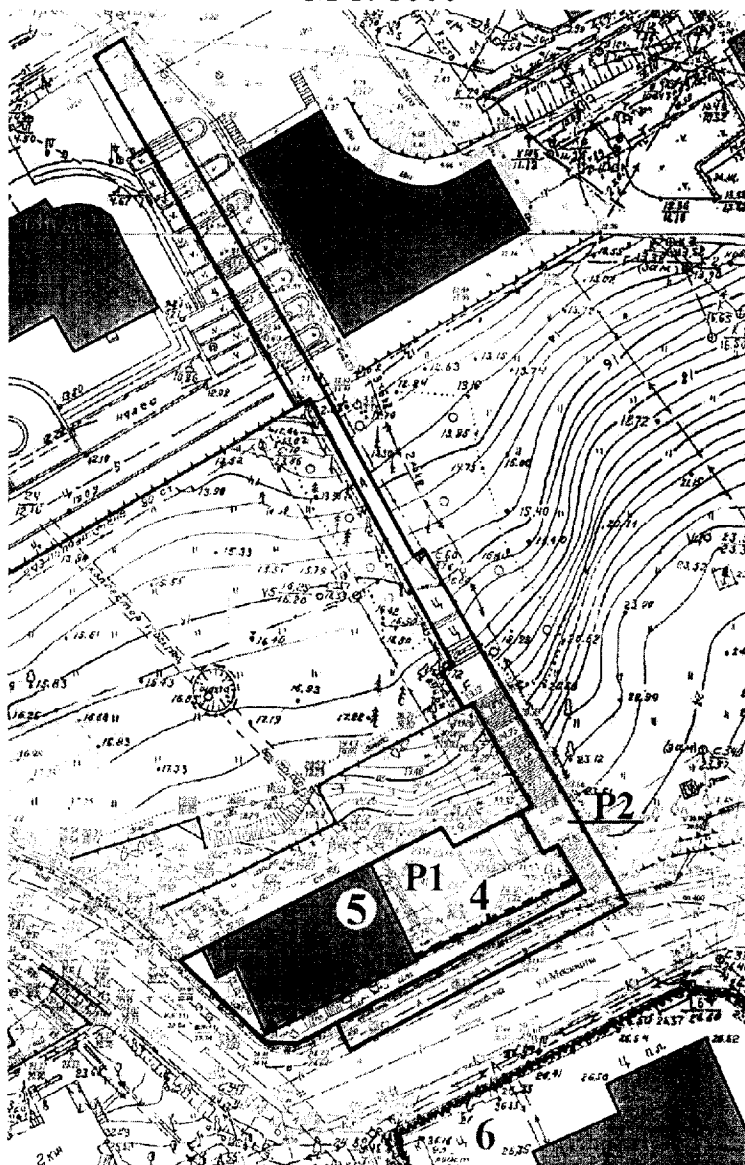
М.Х. Боровая

УТВЕРЖДЕНА
приказом администрации
Краснодарского края
от 22.05.2018 № 122-КН





СХЕМА

режимов использования земель и требований к градостроительным регламентам в границах зон охраны объекта культурного наследия регионального значения «Остатки крепостной стены с выездными воротами Навагинского укрепления, построенного по указанию адмирала М.П. Лазарева», 1838-1854 годы, Краснодарский край, г. Сочи, Центральный район, ул. Москвина, 7, во дворе 1-й городской поликлиники

М 1: 1000



Условные обозначения

	-----	объект культурного наследия
		церковная ограда
		объект современной застройки, адаптированный к характеру исторической градостроительной среды
		границы территориальных зон
1		нумерация объектов культурного наследия
P2		режим использования территории

Экспликация объектов:

4. «Остатки крепостной стены с выездными воротами Навагинского укрепления, построенного по указанию адмирала М.П. Лазарева», 1838-1854 годы, Краснодарский край, г. Сочи, Центральный район, ул. Москвина, 7, во дворе 1-й городской поликлиники.
5. «Здание городской поликлиники № 1», начало XX в., Краснодарский край, г. Сочи, Центральный район, ул. Москвина, 7 (ранее 1).

Начальник отдела памятников
архитектуры, истории и монументального
искусства управления государственной
охраны объектов культурного наследия
администрации Краснодарского края



М.Х. Боровая

УТВЕРЖДЕН

приказом администрации

Краснодарского края

от 22.05.2018 № 122-КН

ОСОБЫЙ РЕЖИМ

использования земель и требования к градостроительным регламентам в границах зон охраны объекта культурного наследия регионального значения «Остатки крепостной стены с выездными воротами Навагинского укрепления, построенного по указанию адмирала М.П. Лазарева», 1838-1854 годы, Краснодарский край, г. Сочи, Центральный район, ул. Москвина, 7, во дворе 1-й городской поликлиники

Особый режим использования земель и требования к градостроительным регламентам в границах охранной зоны

1. Участок Р2 – территория охранной зоны объекта культурного наследия;
2. Площадь территории охранной зоны – 687,55 м² (0,07 га);
3. Режим использования земель – «Сохранение и восстановление исторической и природной среды объекта культурного наследия».

На территории охранной зоны **разрешается:**

- сохранение сложившейся планировочной структуры;
- деятельность, способствующая сохранению объекта культурного наследия и использованию его в целях туризма, науки, культуры, просвещения;
- работы по реконструкции дорожных и инженерных коммуникаций, земляные, землеустроительные, мелиоративные и иные работы, не создающие угрозы повреждения объекта культурного наследия, разрушения и уничтожения, угрозы пожара;
- прокладка новых инженерных коммуникаций (теплотрасс, газопровода, электрокабеля и т.д.) подземным способом;
- работы по защите объекта культурного наследия от динамических воздействий;
- проведение археологических работ только на основании разрешения (открытого листа), выданного в установленном законодательством порядке;
- работы по благоустройству и озеленению территории.

В рамках данного режима **запрещается:**

- строительство объектов капитального и некапитального строительства;
- прокладка инженерных коммуникаций (теплотрасс, газопровода, электрокабеля и т.д.) наземным и надземным способом;
- создание разрушающих вибрационных нагрузок динамическим воздействием на грунты в зоне их взаимодействия с объектом культурного наследия;

- размещение рекламы, транспарантов-перетяжек, построек и объектов (автостоянок, временных построек, киосков и т.п.).

4. Адрес участка: Краснодарский край, г. Сочи, Центральный район, ул. Москвина, 7, ул. Войкова, 6, проезжая и пешеходные части ул. Москвина;

5. Капитальные строения: нет;

6. Зоны возможного размещения объектов капитального строительства в границах участка: нет;

7. Элемент планировочной структуры: участок Р2

Наименование характеристик и показателей, отражающие требования и ограничения градостроительного регламента		Значение характеристик и показателей
Требования и ограничения общего характера		
7.1	Минимальная площадь земельного участка, входящего в регламентный участок	не регламентируется
7.2	Максимальная площадь земельного участка, входящего в регламентный участок	в выделенных границах регламентного участка
7.3	Максимальный процент застройки в границах регламентного участка	0 %
7.4	Минимальный процент площади озеленения в границах регламентного участка	не регламентируется
7.5	Максимальная высота застройки (объектов капитального строительства) в границах регламентного участка	не предусмотрены
7.6	Максимальный процент застройки прочими зданиями и сооружениями (пристройки, крыльца, навесы, хозяйственные и временные сооружения) в границах регламентного участка	0 %
7.7	Максимальная высота застройки прочими зданиями и сооружениями (пристройки, крыльца, навесы, хозяйственные временные сооружения) в границах регламентного участка	не предусмотрены
Требования и ограничения специального характера		
7.8	Ограничения в части обеспечения условий восприятия объектов культурного наследия	сохранение бассейна видимости объекта культурного наследия в соответствии с выводами ландшафтно-композиционного анализа
7.9	Ограничения в части проведения работ по прокладке и реконструкции дорожных и инженерных коммуникаций	запрещается прокладка инженерных коммуникаций (теплотрасс, газопровода, электрокабеля и т.д.) наземным и надземным способом
7.10	Ограничения в части проведения земляных, землеустроительных и мелиоративных работ	запрещается проведение работ без предварительных археологических исследований
7.11	Требования в части проведения работ по улучшению гидрогеологических и экологических условий	не регламентируется
7.12	Ограничения в части проведения работ по	запрещается размещение рекламы,

	размещению информационных стендов, рекламных щитов, вывесок	транспарантов-перетяжек, построек и объектов (автостоянок, временных построек, киосков и т.п.)
7.13	Требования к защите археологических объектов и культурного слоя	проведение археологических работ только на основании разрешения (открытого листа), выданного в установленном законодательством порядке
7.14	Сохраняемые исторические линии застройки улиц, переулков и других элементов планировочной структуры, в том числе улично-дорожной сети	Эллинский спуск, ведущий от ул. Москвина на ул. Войкова; улично-дорожная сеть ул. Москвина
7.15	Сохраняемые или восстанавливаемые элементы озеленения (в том числе природный состав древесных, кустарниковых и цветочных насаждений)	не регламентируется
7.16	Сохраняемые или восстанавливаемые элементы благоустройства (в том числе: ограды, дорожные покрытия, малые формы)	не регламентируется
7.17	Иные требования	отсутствуют

Начальник отдела памятников архитектуры, истории и монументального искусства управления государственной охраны объектов культурного наследия администрации Краснодарского края



М.Х. Боровая