



АДМИНИСТРАЦИЯ КРАСНОДАРСКОГО КРАЯ
ПРИКАЗ

от 26.04.2024

г. Краснодар

№ 385-кн

**Об утверждении границ и режима использования территории
объекта культурного наследия федерального значения
«Курганная группа «Ильинский 2» (3 насыпи)», Краснодарский край,
Кушевский район, с. Ильинское, 4 км к северо-востоку от центра села**

В соответствии со статьями 3.1, 5.1, 9.1, 33 Федерального закона от 25 июня 2002 г. № 73-ФЗ «Об объектах культурного наследия (памятниках истории и культуры) народов Российской Федерации», статьей 3 Закона Краснодарского края от 23 июля 2015 г. № 3223-КЗ «Об объектах культурного наследия (памятниках истории и культуры) народов Российской Федерации, расположенных на территории Краснодарского края», приказом Министерства культуры Российской Федерации от 4 июня 2015 г. № 1745 «Об утверждении требований к составлению проектов границ территорий объектов культурного наследия», пунктом 2.3 Положения об управлении государственной охраны объектов культурного наследия администрации Краснодарского края, утвержденного постановлением главы администрации (губернатора) Краснодарского края от 8 декабря 2016 г. № 1000 «Об управлении государственной охраны объектов культурного наследия администрации Краснодарского края», п р и к а з ы в а ю:

1. Утвердить:

1) границы территории объекта культурного наследия федерального значения «Курганная группа «Ильинский 2» (3 насыпи)», Краснодарский край, Кушевский район, с. Ильинское, 4 км к северо-востоку от центра села, согласно приложению 1 к настоящему приказу;

2) режим использования территории объекта культурного наследия федерального значения «Курганная группа «Ильинский 2» (3 насыпи)», Краснодарский край, Кушевский район, с. Ильинское, 4 км к северо-востоку от центра села, согласно приложению 2 к настоящему приказу.

2. Отделу государственного учета объектов культурного наследия управления государственной охраны объектов культурного наследия

администрации Краснодарского края (Гончаров А.В.) обеспечить:

1) размещение (опубликование) настоящего приказа на сайте в информационно-телекоммуникационной сети «Интернет» <http://admkrain.krasnodar.ru> и на «Официальном интернет-портале правовой информации» (www.pravo.gov.ru);

2) направление в семидневный срок со дня принятия настоящего приказа его копии в Управление Министерства юстиции Российской Федерации по Краснодарскому краю;

3) направление в срок не более чем пять рабочих дней со дня принятия настоящего приказа его копии в филиал ППК «Роскадастр» по Краснодарскому краю;

4) направление в семидневный срок со дня принятия настоящего приказа его копии в администрацию муниципального образования Кушевский район.

3. Контроль за выполнением настоящего приказа оставляю за собой.

4. Приказ вступает в силу на следующий день после его официального опубликования.

Начальник управления
государственной охраны
объектов культурного наследия
администрации Краснодарского края

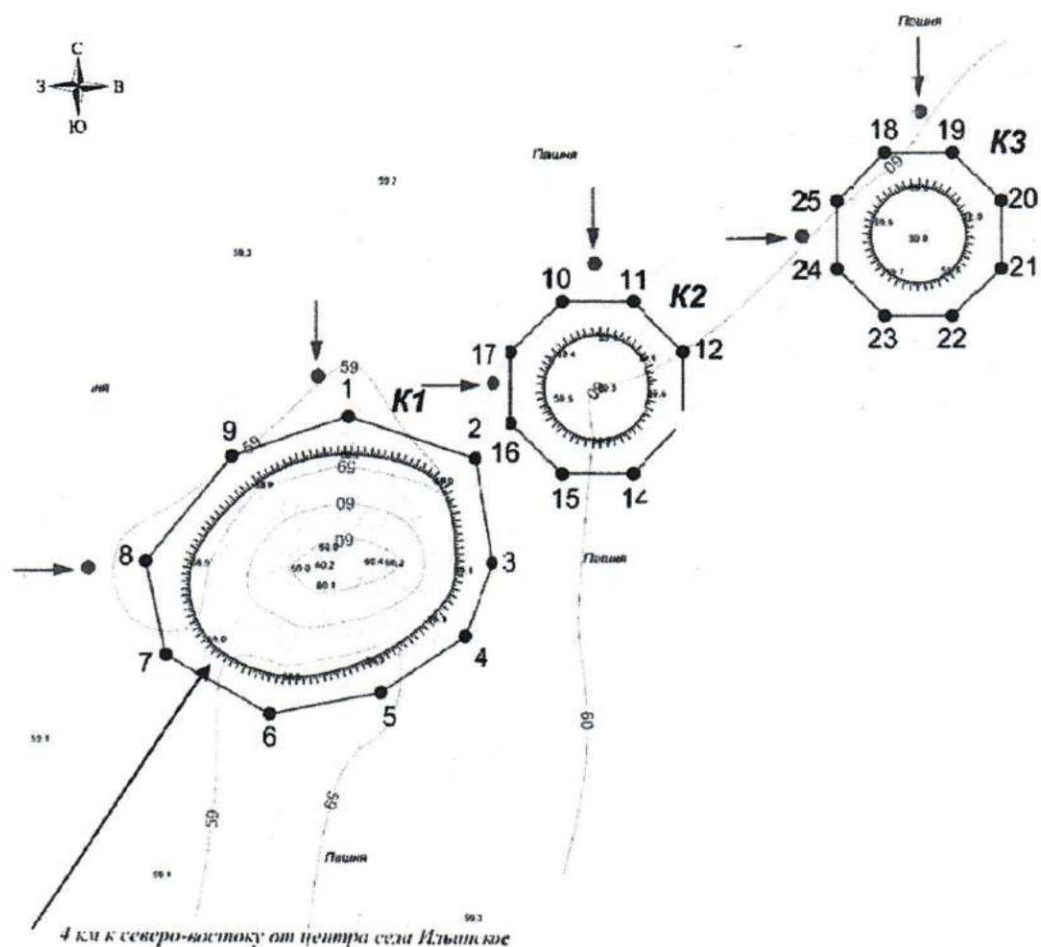


Г.Г. Давыденко




УТВЕРЖДЕНЫ
приказом администрации
Краснодарского края
от 26.04.2024 № 385-КН

ГРАНИЦЫ
территории объекта культурного наследия федерального значения
«Курганная группа «Ильинский 2» (3 насыпи)», Краснодарский край,
Кушевский район, с. Ильинское, 4 км к северо-востоку от центра села

Карта (схема) границ территории объекта культурного наследия



Условные обозначения:


-  - границы насыпи кургана
-  - границы территории объекта археологического наследия (ОАН) и точка её поворота
-  - точка фотофиксации памятника и её направление

Перечень координат характерных (поворотных) точек границ территории
объекта культурного наследия

№ точки	WGS-84		МСК 23 (Зона 2)	
	СШ	ВД	X	Y
Участок №1				
1	46°42'18.45"	39°50'1.43"	664148.03	2212196.42
2	46°42'18.06"	39°50'3.24"	664135.53	2212234.80
3	46°42'17.07"	39°50'3.53"	664104.84	2212240.44
4	46°42'16.36"	39°50'3.13"	664082.83	2212231.67
5	46°42'15.8"	39°50'1.94"	664066.03	2212206.23
6	46°42'15.58"	39°50'0.37"	664059.77	2212172.78
7	46°42'16.14"	39°49'58.91"	664077.47	2212141.93
8	46°42'17.04"	39°49'58.62"	664105.46	2212136.13
9	46°42'18.06"	39°49'59.79"	664136.45	2212161.49
1	46°42'18.45"	39°50'1.43"	664148.03	2212196.42
Участок №2				
10	46°42'19.58"	39°50'4.44"	664181.98	2212261.00
11	46°42'19.59"	39°50'5.44"	664181.98	2212282.13
12	46°42'19.11"	39°50'6.15"	664167.05	2212297.06
13	46°42'18.43"	39°50'6.16"	664145.92	2212297.06
14	46°42'17.94"	39°50'5.47"	664130.98	2212282.13
15	46°42'17.93"	39°50'4.48"	664130.98	2212261.00

16	46°42'18.41"	39°50'3.76"	664145.92	2212246.06
17	46°42'19.09"	39°50'3.75"	664167.05	2212246.06
10	46°42'19.58"	39°50'4.44"	664181.98	2212261.00
Участок №3				
18	46°42'21.04"	39°50'8.9"	664225.58	2212356.44
19	46°42'21.05"	39°50'9.84"	664225.58	2212376.32
20	46°42'20.6"	39°50'10.51"	664211.52	2212390.38
21	46°42'19.95"	39°50'10.52"	664191.64	2212390.38
22	46°42'19.49"	39°50'9.87"	664177.58	2212376.32
23	46°42'19.48"	39°50'8.94"	664177.58	2212356.44
24	46°42'19.93"	39°50'8.27"	664191.64	2212342.38
25	46°42'20.58"	39°50'8.25"	664211.52	2212342.38
18	46°42'21.04"	39°50'8.9"	664225.58	2212356.44

Начальник управления
государственной охраны
объектов культурного наследия
администрации Краснодарского края



Г.Г. Давыденко

Приложение 2

УТВЕРЖДЕН
приказом администрации
Краснодарского края
от 28.04.2024 № 385-КН

РЕЖИМ

использования территории объекта культурного наследия федерального значения «Курганная группа «Ильинский 2» (3 насыпи)», Краснодарский край, Кушевский район, с. Ильинское, 4 км к северо-востоку от центра села

На территории объекта культурного наследия запрещается строительство объектов капитального строительства и увеличение объемно-пространственных характеристик существующих на территории объекта культурного наследия объектов капитального строительства, проведение земляных, строительных, мелиоративных и иных работ, за исключением работ по сохранению объекта культурного наследия или его отдельных элементов, сохранению историко-градостроительной или природной среды объекта культурного наследия.

На территории объекта культурного наследия разрешается ведение хозяйственной деятельности, не противоречащей требованиям обеспечения сохранности объекта культурного наследия и позволяющей обеспечить функционирование объекта культурного наследия в современных условиях.

Особый режим использования земельного участка, в границах которого располагается объект культурного наследия, предусматривает возможность проведения археологических полевых работ в порядке, установленном Федеральным законом от 25 июня 2002 г. № 73-ФЗ «Об объектах культурного наследия (памятниках истории и культуры) народов Российской Федерации», земляных, строительных, мелиоративных, хозяйственных работ, работ по использованию лесов и иных работ при условии обеспечения сохранности объекта культурного наследия, а также обеспечения доступа граждан к указанному объекту.

Границы территории объекта культурного наследия могут быть откорректированы по результатам археологических полевых работ.

Начальник управления
государственной охраны
объектов культурного наследия
администрации Краснодарского края



Г.Г. Давыденко