



АДМИНИСТРАЦИЯ КРАСНОДАРСКОГО КРАЯ
ПРИКАЗ

от 04.06.2024

г. Краснодар

№ 560-кн

**Об утверждении границ и режима использования территории
объекта культурного наследия федерального значения
«Курганная группа «Садовый-5» (7 насыпей)»,
Краснодарский край, Крымский район, х. Садовый, 0,2 км
к северо-востоку от хутора**

В соответствии со статьями 3.1, 5.1, 9.1, 33 Федерального закона от 25 июня 2002 г. № 73-ФЗ «Об объектах культурного наследия (памятниках истории и культуры) народов Российской Федерации», статьей 3 Закона Краснодарского края от 23 июля 2015 г. № 3223-КЗ «Об объектах культурного наследия (памятниках истории и культуры) народов Российской Федерации, расположенных на территории Краснодарского края», приказом Министерства культуры Российской Федерации от 4 июня 2015 г. № 1745 «Об утверждении требований к составлению проектов границ территорий объектов культурного наследия», пунктом 2.3 Положения об управлении государственной охраны объектов культурного наследия администрации Краснодарского края, утвержденного постановлением главы администрации (губернатора) Краснодарского края от 8 декабря 2016 г. № 1000 «Об управлении государственной охраны объектов культурного наследия администрации Краснодарского края», п р и к а з ы в а ю:

1. Утвердить:

1) границы территории объекта культурного наследия федерального значения «Курганная группа «Садовый-5» (7 насыпей)», Краснодарский край, Крымский район, х. Садовый, 0,2 км к северо-востоку от хутора, согласно приложению 1 к настоящему приказу;

2) режим использования территории объекта культурного наследия федерального значения «Курганная группа «Садовый-5» (7 насыпей)», Краснодарский край, Крымский район, х. Садовый, 0,2 км к северо-востоку от хутора, согласно приложению 2 к настоящему приказу.

2. Отделу государственного учета объектов культурного наследия

управления государственной охраны объектов культурного наследия администрации Краснодарского края (Гончаров А.В.) обеспечить:

1) размещение (опубликование) настоящего приказа на сайте в информационно-телекоммуникационной сети «Интернет» <http://admkrai.krasnodar.ru> и на «Официальном интернет-портале правовой информации» (www.pravo.gov.ru);

2) направление в семидневный срок со дня принятия настоящего приказа его копии в Управление Министерства юстиции Российской Федерации по Краснодарскому краю;

3) направление в срок не более чем пять рабочих дней со дня принятия настоящего приказа его копии в филиал ППК «Роскадастр» по Краснодарскому краю;

4) направление в семидневный срок со дня принятия настоящего приказа его копии в администрацию муниципального образования Крымский район.

3. Контроль за выполнением настоящего приказа оставляю за собой.

4. Приказ вступает в силу на следующий день после его официального опубликования.

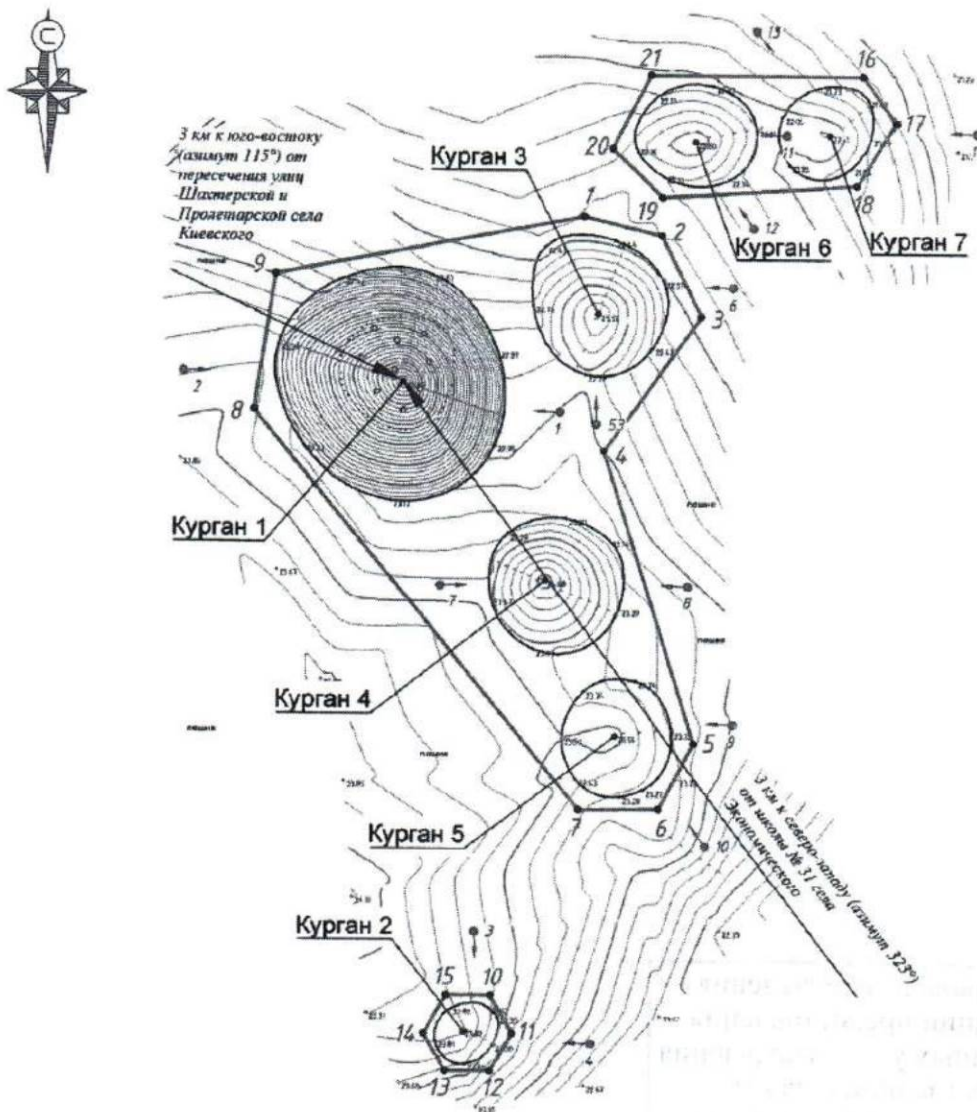
Начальник управления
государственной охраны
объектов культурного наследия
администрации Краснодарского края

Г.Г. Давыденко

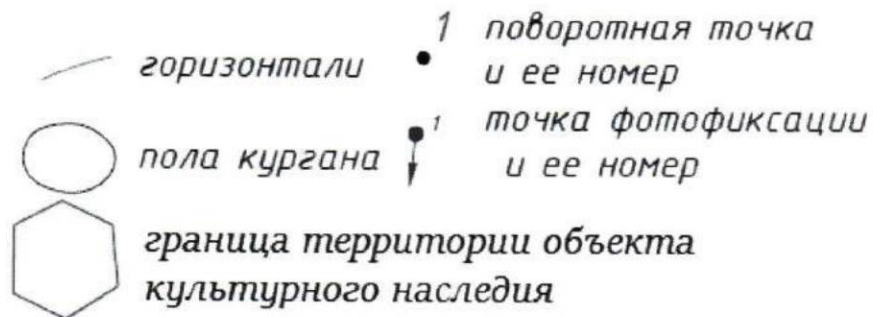
УТВЕРЖДЕНЫ
приказом администрации
Краснодарского края
от 04.06.2024 № 560-кн

ГРАНИЦЫ
территории объекта культурного наследия федерального значения
«Курганная группа «Садовый-5» (7 насыпей)»,
Краснодарский край, Крымский район, х. Садовый, 0,2 км
к северо-востоку от хутора

Карта (схема) границ территории объекта культурного наследия



УСЛОВНЫЕ ОБОЗНАЧЕНИЯ




Перечень координат характерных (поворотных) точек границ территории объекта культурного наследия

№	Координаты характерных точек во Всемирной геодезической системе координат (WGS-84)		Координаты характерных точек в местной системе координат (МСК-23)	
	СШ	ВД	X	Y
Курган 1,3,4,5				
1	45.016753157	37.914483906	475852.83	1294686.01
2	45.016694961	37.914820548	475846.34	1294712.54
3	45.016449503	37.914995534	475819.05	1294726.31
4	45.016043786	37.914573564	475773.99	1294693.01
5	45.015152384	37.914970823	475674.90	1294724.24
6	45.014951002	37.914819845	475652.53	1294712.32
7	45.014948722	37.914472122	475652.30	1294684.91

8	45.016163435	37.913055622	475787.39	1294573.37
9	45.016571204	37.913146971	475832.70	1294580.61
1	45.016753157	37.914483906	475852.83	1294686.01
Курган 2				
10	45.014367654	37.914096555	475587.75	1294655.25
11	45.014249835	37.914192730	475574.65	1294662.82
12	45.014131899	37.914096840	475561.55	1294655.25
13	45.014131782	37.913905029	475561.55	1294640.13
14	45.014249601	37.913808854	475574.65	1294632.56
15	45.014367537	37.913904743	475587.75	1294640.13
10	45.014367654	37.914096555	475587.75	1294655.25
Курган 6,7				
16	45.017182828	37.915688235	475900.50	1294780.98
17	45.017042090	37.915830745	475884.85	1294792.20
18	45.016851497	37.915663634	475863.68	1294779.01

19	45.016811581	37.914823073	475859.30	1294712.75
20	45.016961451	37.914604558	475875.97	1294695.54
21	45.017183178	37.914768837	475900.60	1294708.51
16	45.017182828	37.915688235	475900.50	1294780.98

Начальник управления
государственной охраны
объектов культурного наследия
администрации Краснодарского края



Г.Г. Давыденко

Приложение 2

УТВЕРЖДЕН

приказом администрации
Краснодарского края

от 04.06.2024 № 560-кн

РЕЖИМ

использования территории объекта культурного наследия федерального значения «Курганная группа «Садовый-5» (7 насыпей)», Краснодарский край, Крымский район, х. Садовый, 0,2 км к северо-востоку от хутора

На территории объекта культурного наследия запрещается строительство объектов капитального строительства и увеличение объемно-пространственных характеристик существующих на территории объекта культурного наследия объектов капитального строительства, проведение земляных, строительных, мелиоративных и иных работ, за исключением работ по сохранению объекта культурного наследия или его отдельных элементов, сохранению историко-градостроительной или природной среды объекта культурного наследия.

На территории объекта культурного наследия разрешается ведение хозяйственной деятельности, не противоречащей требованиям обеспечения сохранности объекта культурного наследия и позволяющей обеспечить функционирование объекта культурного наследия в современных условиях.

Особый режим использования земельного участка, в границах которого располагается объект культурного наследия, предусматривает возможность проведения археологических полевых работ в порядке, установленном Федеральным законом от 25 июня 2002 г. № 73-ФЗ «Об объектах культурного наследия (памятниках истории и культуры) народов Российской Федерации», земляных, строительных, мелиоративных, хозяйственных работ, работ по использованию лесов и иных работ при условии обеспечения сохранности объекта культурного наследия, а также обеспечения доступа граждан к указанному объекту.

Границы территории объекта культурного наследия могут быть откорректированы по результатам археологических полевых работ.

Начальник управления
государственной охраны
объектов культурного наследия
администрации Краснодарского края



Г.Г. Давыденко