



**АДМИНИСТРАЦИЯ КРАСНОДАРСКОГО КРАЯ**  
**ПРИКАЗ**

от 01.08.2024

г. Краснодар

№ 747-КН

**Об утверждении границ и режима использования территории  
объекта культурного наследия федерального значения  
«Курганная группа «Становой-4» (2 насыпи)», эпоха бронзы – позднее  
средневековье, Краснодарский край, Кореновский район, х. Левченко,  
4,35 км от северной окраины хутора**

В соответствии со статьями 3.1, 5.1, 9.1, 33 Федерального закона от 25 июня 2002 г. № 73-ФЗ «Об объектах культурного наследия (памятниках истории и культуры) народов Российской Федерации», статьей 3 Закона Краснодарского края от 23 июля 2015 г. № 3223-КЗ «Об объектах культурного наследия (памятниках истории и культуры) народов Российской Федерации, расположенных на территории Краснодарского края», приказом Министерства культуры Российской Федерации от 4 июня 2015 г. № 1745 «Об утверждении требований к составлению проектов границ территорий объектов культурного наследия», пунктом 2.3 Положения об управлении государственной охраны объектов культурного наследия администрации Краснодарского края, утвержденного постановлением главы администрации (губернатора) Краснодарского края от 8 декабря 2016 г. № 1000 «Об управлении государственной охраны объектов культурного наследия администрации Краснодарского края», п р и к а з ы в а ю:

1. Утвердить:

1) границы территории объекта культурного наследия федерального значения «Курганная группа «Становой-4» (2 насыпи)», эпоха бронзы – позднее средневековье, Краснодарский край, Кореновский район, х. Левченко, 4,35 км от северной окраины хутора, согласно приложению 1 к настоящему приказу;

2) режим использования территории объекта культурного наследия федерального значения «Курганная группа «Становой-4» (2 насыпи)», эпоха бронзы – позднее средневековье, Краснодарский край,

Кореновский район, х. Левченко, 4,35 км от северной окраины хутора, согласно приложению 2 к настоящему приказу.

2. Отделу государственного учета объектов культурного наследия управления государственной охраны объектов культурного наследия администрации Краснодарского края (Гончаров А.В.) обеспечить:

1) размещение (опубликование) настоящего приказа на сайте в информационно-телекоммуникационной сети «Интернет» <http://admkrasnodar.ru> и на «Официальном интернет-портале правовой информации» ([www.pravo.gov.ru](http://www.pravo.gov.ru));

2) направление в семидневный срок со дня принятия настоящего приказа его копии в Управление Министерства юстиции Российской Федерации по Краснодарскому краю;

3) направление в срок не более чем пять рабочих дней со дня принятия настоящего приказа его копии в филиал ППК «Роскадастр» по Краснодарскому краю;

4) направление в семидневный срок со дня принятия настоящего приказа его копии в администрацию муниципального образования Кореновский район.

3. Контроль за выполнением настоящего приказа оставляю за собой.

4. Приказ вступает в силу на следующий день после его официального опубликования.





Начальник управления  
государственной охраны  
объектов культурного наследия  
администрации Краснодарского края



Г.Г. Давыденко



## Условные обозначения

-  граница насыпи  
 граница насыпи по архивным данным  
 граница территории ОКН  
 1 поворотная точка границы территории ОКН и ее номер

Перечень координат характерных (поворотных) точек границ территории объекта культурного наследия

№	Координаты характерных точек во Всемирной геодезической системе координат (WGS-84)		Координаты характерных точек в местной системе координат (МСК-23)	
	N	E	X	Y
Участок 1				
1	45.42837272	39.3090451	522451.08	1403859.46
2	45.42829905	39.30932905	522443.26	1403881.82
3	45.42813867	39.30945555	522425.60	1403892.01
4	45.42796487	39.30938633	522406.19	1403886.91
5	45.42785415	39.3091316	522393.56	1403867.18
6	45.42787609	39.30882781	522395.61	1403843.37
7	45.42800911	39.30863155	522410.14	1403827.77
8	45.42816896	39.30861186	522427.88	1403825.93
9	45.42830748	39.30874783	522443.45	1403836.32
1	45.42837272	39.3090451	522451.08	1403859.46
Участок 2				
10	45.4275638	39.30900336	522361.12	1403857.68
11	45.42750238	39.30919937	522354.55	1403873.13

12	45.42734699	39.30925966	522337.36	1403878.13
13	45.42721635	39.30911451	522322.65	1403867.01
14	45.42722098	39.3088836	522322.87	1403848.93
15	45.42734764	39.30875145	522336.78	1403838.36
16	45.42750498	39.30881524	522354.34	1403843.07
10	45.4275638	39.30900336	522361.12	1403857.68

Начальник управления  
государственной охраны  
объектов культурного наследия  
администрации Краснодарского края



Г.Г. Давыденко

Приложение 2

УТВЕРЖДЕН  
приказом администрации  
Краснодарского края  
от 01.08.2024 № 747-КК

**РЕЖИМ**

**использования территории объекта культурного наследия федерального значения «Курганная группа «Становой-4» (2 насыпи)», эпоха бронзы – позднее средневековье, Краснодарский край, Кореновский район, х. Левченко, 4,35 км от северной окраины хутора**

На территории объекта культурного наследия запрещается строительство объектов капитального строительства и увеличение объемно-пространственных характеристик существующих на территории объекта культурного наследия объектов капитального строительства, проведение земляных, строительных, мелиоративных и иных работ, за исключением работ по сохранению объекта культурного наследия или его отдельных элементов, сохранению историко-градостроительной или природной среды объекта культурного наследия.

На территории объекта культурного наследия разрешается ведение хозяйственной деятельности, не противоречащей требованиям обеспечения сохранности объекта культурного наследия и позволяющей обеспечить функционирование объекта культурного наследия в современных условиях.

Особый режим использования земельного участка, в границах которого располагается объект культурного наследия, предусматривает возможность проведения археологических полевых работ в порядке, установленном Федеральным законом от 25 июня 2002 г. № 73-ФЗ «Об объектах культурного наследия (памятниках истории и культуры) народов Российской Федерации», земляных, строительных, мелиоративных, хозяйственных работ, работ по использованию лесов и иных работ при условии обеспечения сохранности объекта культурного наследия, а также обеспечения доступа граждан к указанному объекту.

Границы территории объекта культурного наследия могут быть откорректированы по результатам археологических полевых работ.

Начальник управления  
государственной охраны  
объектов культурного наследия  
администрации Краснодарского края



Г.Г. Давыденко