



АДМИНИСТРАЦИЯ КРАСНОДАРСКОГО КРАЯ
ПРИКАЗ

от 07.08.2024

г. Краснодар

№ 822-КН

**Об утверждении границ и режима использования территории
объекта культурного наследия федерального значения
«Курганная группа «Раздольная–13» (3 насыпи)», эпоха бронзы –
позднее средневековье, Краснодарский край, Кореновский район,
ст–ца Раздольная, 0,98 км от юго–западного угла станицы**

В соответствии со статьями 3.1, 5.1, 9.1, 33 Федерального закона от 25 июня 2002 г. № 73-ФЗ «Об объектах культурного наследия (памятниках истории и культуры) народов Российской Федерации», статьей 3 Закона Краснодарского края от 23 июля 2015 г. № 3223-КЗ «Об объектах культурного наследия (памятниках истории и культуры) народов Российской Федерации, расположенных на территории Краснодарского края», приказом Министерства культуры Российской Федерации от 4 июня 2015 г. № 1745 «Об утверждении требований к составлению проектов границ территорий объектов культурного наследия», пунктом 2.3 Положения об управлении государственной охраны объектов культурного наследия администрации Краснодарского края, утвержденного постановлением главы администрации (губернатора) Краснодарского края от 8 декабря 2016 г. № 1000 «Об управлении государственной охраны объектов культурного наследия администрации Краснодарского края», п р и к а з ы в а ю:

1. Утвердить:

1) границы территории объекта культурного наследия федерального значения «Курганная группа «Раздольная–13» (3 насыпи)», эпоха бронзы – позднее средневековье, Краснодарский край, Кореновский район, ст–ца Раздольная, 0,98 км от юго–западного угла станицы, согласно приложению 1 к настоящему приказу;

2) режим использования территории объекта культурного наследия федерального значения «Курганная группа «Раздольная–13» (3 насыпи)», эпоха бронзы – позднее средневековье, Краснодарский край,

Кореновский район, ст-ца Раздольная, 0,98 км от юго-западного угла станицы, согласно приложению 2 к настоящему приказу.

2. Отделу государственного учета объектов культурного наследия управления государственной охраны объектов культурного наследия администрации Краснодарского края (Гончаров А.В.) обеспечить:

1) размещение (опубликование) настоящего приказа на сайте в информационно-телекоммуникационной сети «Интернет» <http://admkrain.krasnodar.ru> и на «Официальном интернет-портале правовой информации» (www.pravo.gov.ru);

2) направление в семидневный срок со дня принятия настоящего приказа его копии в Управление Министерства юстиции Российской Федерации по Краснодарскому краю;

3) направление в срок не более чем пять рабочих дней со дня принятия настоящего приказа его копии в филиал ППК «Роскадастр» по Краснодарскому краю;

4) направление в семидневный срок со дня принятия настоящего приказа его копии в администрацию муниципального образования Кореновский район.

3. Контроль за выполнением настоящего приказа оставляю за собой.

4. Приказ вступает в силу на следующий день после его официального опубликования.

Начальник управления
государственной охраны
объектов культурного наследия
администрации Краснодарского края



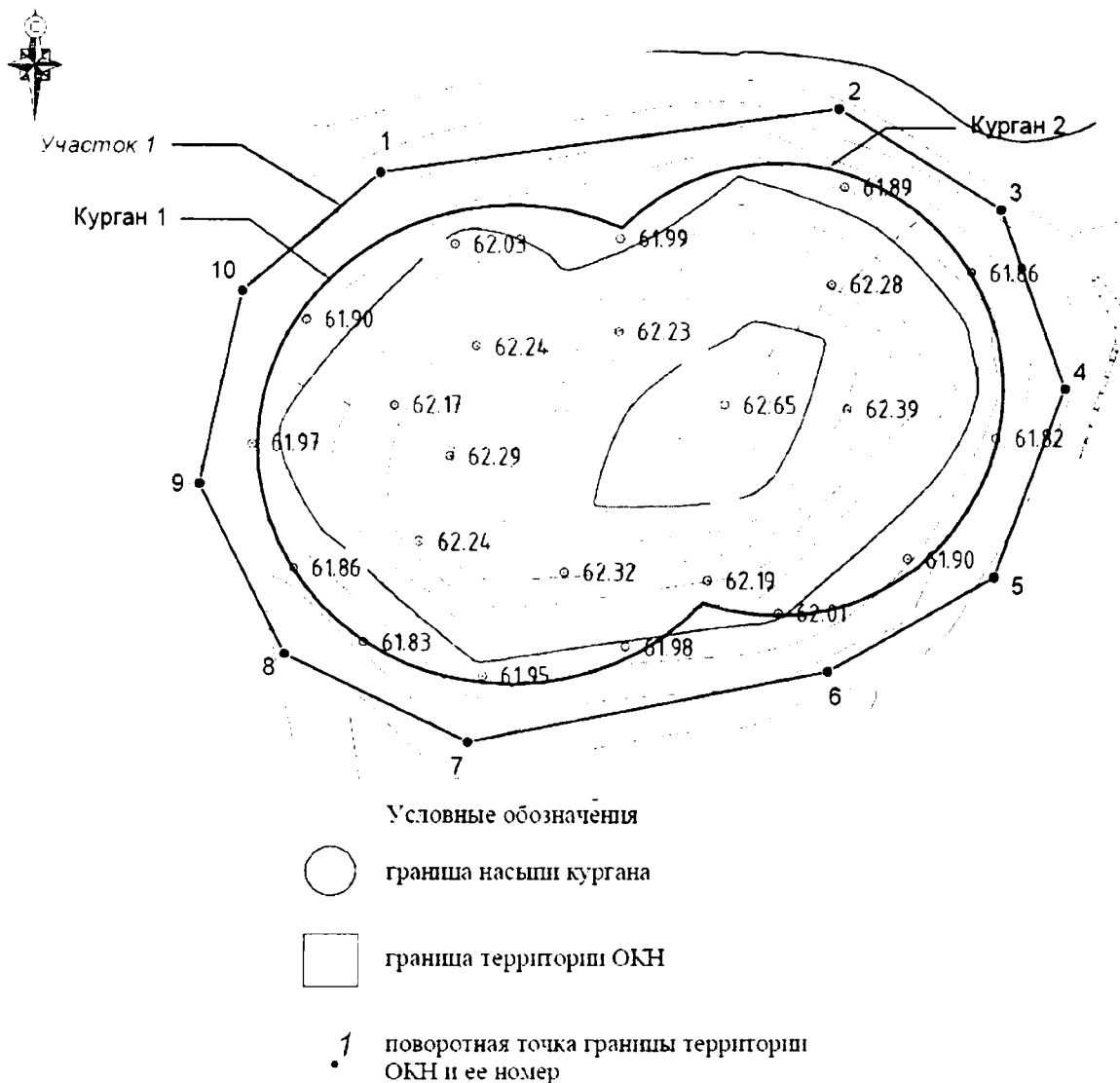
Г.Г. Давыденко

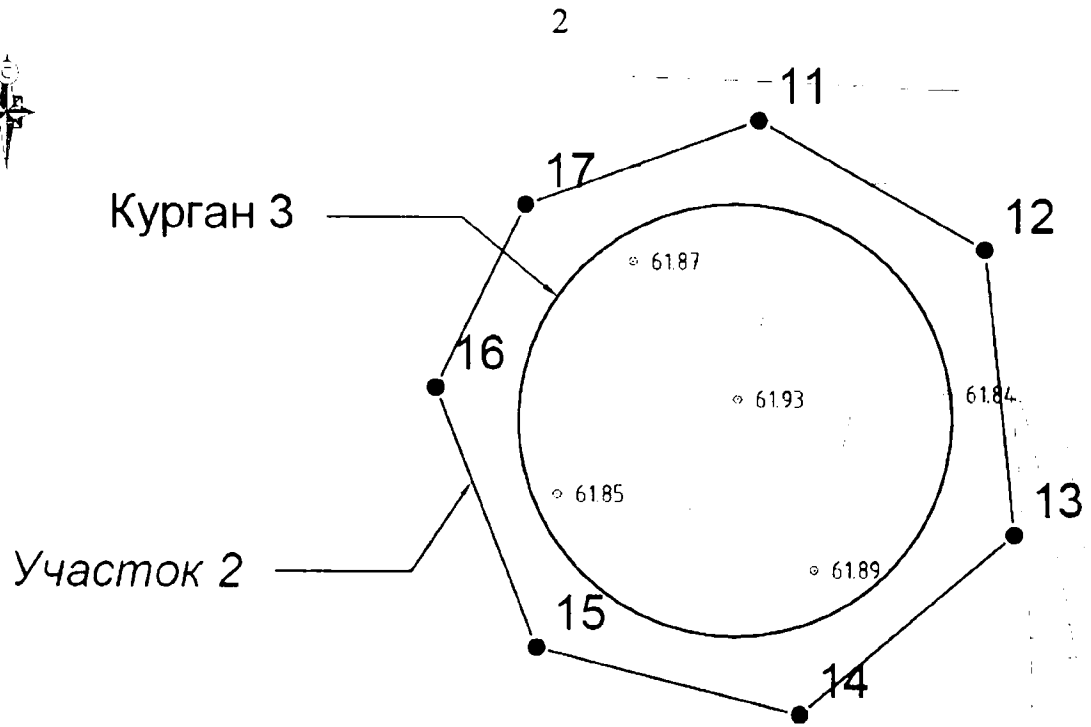
Приложение 1

УТВЕРЖДЕНЫ
приказом администрации
Краснодарского края
от 07.08.2024 № 822-КН

ГРАНИЦЫ
территории объекта культурного наследия федерального значения
«Курганная группа «Раздольная-13» (3 насыпи)», эпоха бронзы –
позднее средневековье, Краснодарский край, Кореновский район,
ст-ца Раздольная, 0,98 км от юго-западного угла станицы

Карта (схема) границ территории объекта культурного наследия





Условные обозначения



граница насыпи кургана



граница территории ОКН




1 поворотная точка границы территории ОКН и ее номер

Перечень координат характерных (поворотных) точек границ территории объекта культурного наследия

№	Координаты характерных точек во Всемирной геодезической системе координат (WGS-84)		Координаты характерных точек в местной системе координат (МСК-23)	
	N	E	X	Y
Участок 1				
1	45.38067119	39.51452359	517435.16	1420040.45
2	45.38072837	39.51520257	517442.53	1420093.51
3	45.38062147	39.51543891	517431.00	1420112.25
4	45.38043426	39.51552965	517410.33	1420119.75

5	45.38024102	39.51542079	517388.69	1420111.63
6	45.38014605	39.51517378	517377.77	1420092.49
7	45.38007947	39.51464035	517369.57	1420050.85
8	45.38017467	39.51437073	517379.75	1420029.53
9	45.38035184	39.51424882	517399.26	1420019.61
10	45.38055136	39.51431679	517421.53	1420024.51
1	45.38067119	39.51452359	517435.16	1420040.45
Участок 2				
11	45.38055955	39.51673267	517426.05	1420213.71
12	45.38048845	39.51690052	517418.40	1420227.01
13	45.38033736	39.51691922	517401.63	1420228.79
14	45.38024435	39.51675637	517391.05	1420216.23
15	45.38028233	39.51655969	517394.98	1420200.75
16	45.38042083	39.51648687	517410.26	1420194.75
17	45.38051719	39.51655674	517421.08	1420200.02
11	45.38055955	39.51673267	517426.05	1420213.71

Начальник управления
государственной охраны
объектов культурного наследия
администрации Краснодарского края



Г.Г. Давыденко

Приложение 2

УТВЕРЖДЕН

приказом администрации
Краснодарского края

от 07.08.2024 № 822-кн

РЕЖИМ

использования территории объекта культурного наследия федерального значения «Курганная группа «Раздольная–13» (3 насыпи)», эпоха бронзы – позднее средневековье, Краснодарский край, Кореновский район, ст–ца Раздольная, 0,98 км от юго–западного угла станицы


На территории объекта культурного наследия запрещается строительство объектов капитального строительства и увеличение объемно-пространственных характеристик существующих на территории объекта культурного наследия объектов капитального строительства, проведение земляных, строительных, мелиоративных и иных работ, за исключением работ по сохранению объекта культурного наследия или его отдельных элементов, сохранению историко-градостроительной или природной среды объекта культурного наследия.

На территории объекта культурного наследия разрешается ведение хозяйственной деятельности, не противоречащей требованиям обеспечения сохранности объекта культурного наследия и позволяющей обеспечить функционирование объекта культурного наследия в современных условиях.

Особый режим использования земельного участка, в границах которого располагается объект культурного наследия, предусматривает возможность проведения археологических полевых работ в порядке, установленном Федеральным законом от 25 июня 2002 г. № 73-ФЗ «Об объектах культурного наследия (памятниках истории и культуры) народов Российской Федерации», земляных, строительных, мелиоративных, хозяйственных работ, работ по использованию лесов и иных работ при условии обеспечения сохранности объекта культурного наследия, а также обеспечения доступа граждан к указанному объекту.

Границы территории объекта культурного наследия могут быть откорректированы по результатам археологических полевых работ.

Начальник управления
государственной охраны
объектов культурного наследия
администрации Краснодарского края



Г.Г. Давыденко