



**АДМИНИСТРАЦИЯ КРАСНОДАРСКОГО КРАЯ**  
**ПРИКАЗ**

от 20.08.2024

г. Краснодар

№ 7001-КН

**Об утверждении границ и режима использования территории  
объекта культурного наследия федерального значения  
«Курган», Краснодарский край, Белоглинский район, с. Белая Глина,  
0,8 км к югу от 2-го отделения ОАО «Нива», отметка 64,2**

В соответствии со статьями 3.1, 5.1, 9.1, 33 Федерального закона от 25 июня 2002 г. № 73-ФЗ «Об объектах культурного наследия (памятниках истории и культуры) народов Российской Федерации», статьей 3 Закона Краснодарского края от 23 июля 2015 г. № 3223-КЗ «Об объектах культурного наследия (памятниках истории и культуры) народов Российской Федерации, расположенных на территории Краснодарского края», приказом Министерства культуры Российской Федерации от 4 июня 2015 г. № 1745 «Об утверждении требований к составлению проектов границ территорий объектов культурного наследия», пунктом 2.3 Положения об управлении государственной охраны объектов культурного наследия администрации Краснодарского края, утвержденного постановлением главы администрации (губернатора) Краснодарского края от 8 декабря 2016 г. № 1000 «Об управлении государственной охраны объектов культурного наследия администрации Краснодарского края», п р и к а з ы в а ю:

1. Утвердить:

- 1) границы территории объекта культурного наследия федерального значения «Курган», Краснодарский край, Белоглинский район, с. Белая Глина, 0,8 км к югу от 2-го отделения ОАО «Нива», отметка 64,2, согласно приложению 1 к настоящему приказу;
- 2) режим использования территории объекта культурного наследия федерального значения «Курган», Краснодарский край, Белоглинский район, с. Белая Глина, 0,8 км к югу от 2-го отделения ОАО «Нива», отметка 64,2, согласно приложению 2 к настоящему приказу.

2. Отделу государственного учета объектов культурного наследия управления государственной охраны объектов культурного наследия

администрации Краснодарского края (Гончаров А.В.) обеспечить:

1) размещение (опубликование) настоящего приказа на сайте в информационно-телекоммуникационной сети «Интернет» [admkrai.krasnodar.ru](http://admkrai.krasnodar.ru) и на «Официальном интернет-портале правовой информации» ([www.pravo.gov.ru](http://www.pravo.gov.ru));

2) направление в семидневный срок со дня принятия настоящего приказа его копии в Управление Министерства юстиции Российской Федерации по Краснодарскому краю;

3) направление в срок не более чем пять рабочих дней со дня принятия настоящего приказа его копии в филиал ППК «Роскадастр» по Краснодарскому краю;

4) направление в семидневный срок со дня принятия настоящего приказа его копии в администрацию муниципального образования Белоглинский район.

3. Контроль за выполнением настоящего приказа оставляю за собой.

4. Приказ вступает в силу на следующий день после его официального опубликования.

Начальник управления  
государственной охраны  
объектов культурного наследия  
администрации Краснодарского края



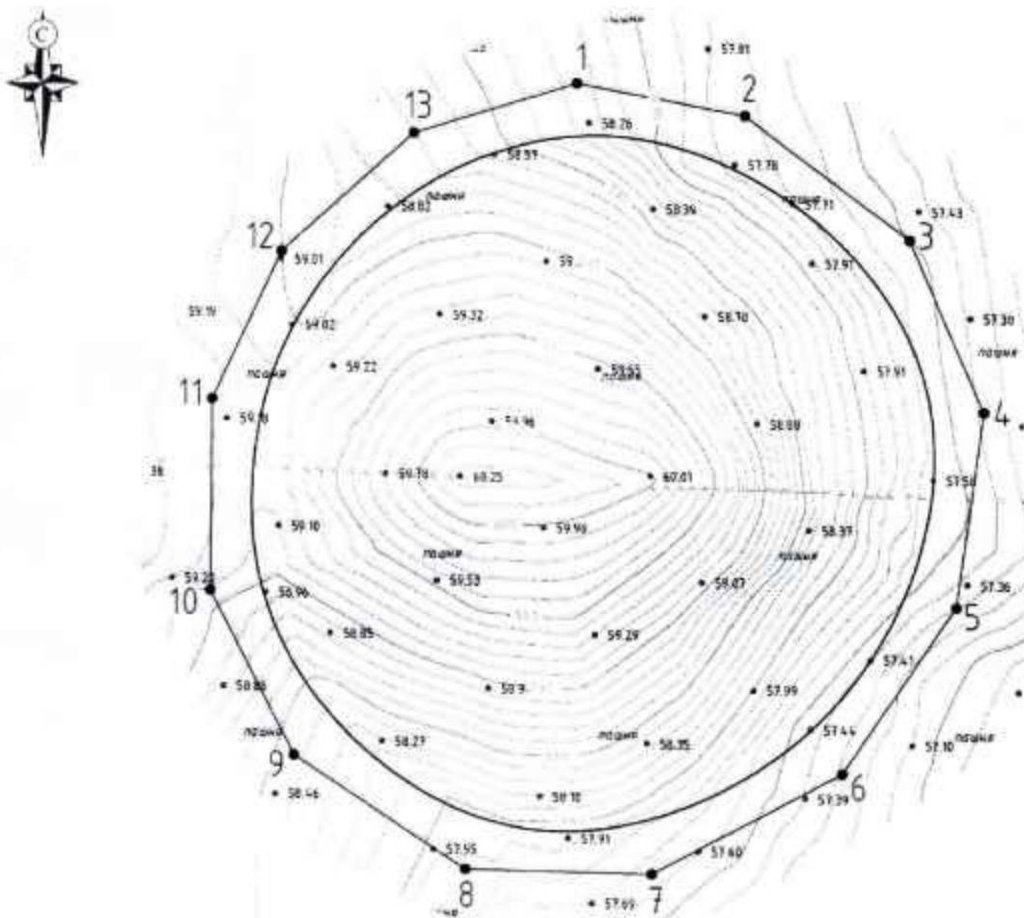
Г.Г. Давыденко




Приложение 1

УТВЕРЖДЕНЫ  
приказом администрации  
Краснодарского края  
от 20.08.2024 № 7001-КК

**ГРАНИЦЫ**  
территории объекта культурного наследия федерального значения  
«Курган», Краснодарский край, Белоглинский район, с. Белая Глина,  
0,8 км к югу от 2-го отделения ОАО «Нива», отметка 64,2

Карта (схема) границ территории объекта культурного наследия



-  условные обозначения граница насыпи кургана
-  граница территории ОКН
-  1 поворотная точка границы территории ОКН и ее номер

Перечень координат характерных (поворотных) точек границ территории  
объекта культурного наследия

№	Координаты характерных точек во Всемирной геодезической системе координат (WGS-84)		Координаты характерных точек в местной системе координат (МСК-23)	
	N	E	X	Y
1	46.05122241	40.93272816	590820.02	2296193.54
2	46.05118084	40.93305854	590815.39	2296219.10
3	46.05101294	40.93338259	590796.71	2296244.17
4	46.05078011	40.93353175	590770.82	2296255.70
5	46.05051442	40.9334818	590741.29	2296251.81
6	46.05028941	40.93326147	590716.29	2296234.75
7	46.0501528	40.93289012	590701.13	2296206.00
8	46.05015829	40.93252439	590701.75	2296177.69
9	46.05031041	40.93218535	590718.68	2296151.46
10	46.05053145	40.93201728	590743.26	2296138.47
11	46.05079127	40.93201767	590772.14	2296138.52
12	46.05099201	40.93215171	590794.44	2296148.91
13	46.05115456	40.93240911	590812.50	2296168.84
1	46.05122241	40.93272816	590820.02	2296193.54

Начальник управления  
государственной охраны  
объектов культурного наследия  
администрации Краснодарского края



Г.Г. Давыденко

Приложение 2

УТВЕРЖДЕН

приказом администрации  
Краснодарского края

от 20.08.2024 № 7007-ки

### РЕЖИМ

**использования территории объекта культурного наследия федерального значения «Курган», Краснодарский край, Белоглинский район, с. Белая Глина, 0,8 км к югу от 2-го отделения ОАО «Нива», отметка 64,2**

На территории объекта культурного наследия запрещается строительство объектов капитального строительства и увеличение объемно-пространственных характеристик существующих на территории объекта культурного наследия объектов капитального строительства, проведение земляных, строительных, мелиоративных и иных работ, за исключением работ по сохранению объекта культурного наследия или его отдельных элементов, сохранению историко-градостроительной или природной среды объекта культурного наследия.

На территории объекта культурного наследия разрешается ведение хозяйственной деятельности, не противоречащей требованиям обеспечения сохранности объекта культурного наследия и позволяющей обеспечить функционирование объекта культурного наследия в современных условиях.

Особый режим использования земельного участка, в границах которого располагается объект культурного наследия, предусматривает возможность проведения археологических полевых работ в порядке, установленном Федеральным законом от 25 июня 2002 г. № 73-ФЗ «Об объектах культурного наследия (памятниках истории и культуры) народов Российской Федерации», земляных, строительных, мелиоративных, хозяйственных работ, работ по использованию лесов и иных работ при условии обеспечения сохранности объекта культурного наследия, а также обеспечения доступа граждан к указанному объекту.

Границы территории объекта культурного наследия могут быть откорректированы по результатам археологических полевых работ.

Начальник управления  
государственной охраны  
объектов культурного наследия  
администрации Краснодарского края



Г.Г. Давыденко