



**АДМИНИСТРАЦИЯ КРАСНОДАРСКОГО КРАЯ**  
**ПРИКАЗ**

от 20.08.2024

г. Краснодар

№ 7003-КН

**Об утверждении границ и режима использования территории  
объекта культурного наследия федерального значения  
«Курганная группа (2 насыпи)», Краснодарский край,  
Белоглинский район, ст-ца Успенская, к востоку  
от станицы, отметка 78,1**

В соответствии со статьями 3.1, 5.1, 9.1, 33 Федерального закона от 25 июня 2002 г. № 73-ФЗ «Об объектах культурного наследия (памятниках истории и культуры) народов Российской Федерации», статьей 3 Закона Краснодарского края от 23 июля 2015 г. № 3223-КЗ «Об объектах культурного наследия (памятниках истории и культуры) народов Российской Федерации, расположенных на территории Краснодарского края», приказом Министерства культуры Российской Федерации от 4 июня 2015 г. № 1745 «Об утверждении требований к составлению проектов границ территорий объектов культурного наследия», пунктом 2.3 Положения об управлении государственной охраны объектов культурного наследия администрации Краснодарского края, утвержденного постановлением главы администрации (губернатора) Краснодарского края от 8 декабря 2016 г. № 1000 «Об управлении государственной охраны объектов культурного наследия администрации Краснодарского края», п р и к а з ы в а ю:

1. Утвердить:

1) границы территории объекта культурного наследия федерального значения «Курганная группа (2 насыпи)», Краснодарский край, Белоглинский район, ст-ца Успенская, к востоку от станицы, отметка 78,1, согласно приложению 1 к настоящему приказу;

2) режим использования территории объекта культурного наследия федерального значения «Курганная группа (2 насыпи)», Краснодарский край, Белоглинский район, ст-ца Успенская, к востоку от станицы, отметка 78,1, согласно приложению 2 к настоящему приказу.

2. Отделу государственного учета объектов культурного наследия

управления государственной охраны объектов культурного наследия администрации Краснодарского края (Гончаров А.В.) обеспечить:

1) размещение (опубликование) настоящего приказа на сайте в информационно-телекоммуникационной сети «Интернет» [admkrain.krasnodar.ru](http://admkrain.krasnodar.ru) и на «Официальном интернет-портале правовой информации» ([www.pravo.gov.ru](http://www.pravo.gov.ru));

2) направление в семидневный срок со дня принятия настоящего приказа его копии в Управление Министерства юстиции Российской Федерации по Краснодарскому краю;

3) направление в срок не более чем пять рабочих дней со дня принятия настоящего приказа его копии в филиал ППК «Роскадастр» по Краснодарскому краю;

4) направление в семидневный срок со дня принятия настоящего приказа его копии в администрацию муниципального образования Белоглинский район.

3. Контроль за выполнением настоящего приказа оставляю за собой.

4. Приказ вступает в силу на следующий день после его официального опубликования.

Начальник управления  
государственной охраны  
объектов культурного наследия  
администрации Краснодарского края



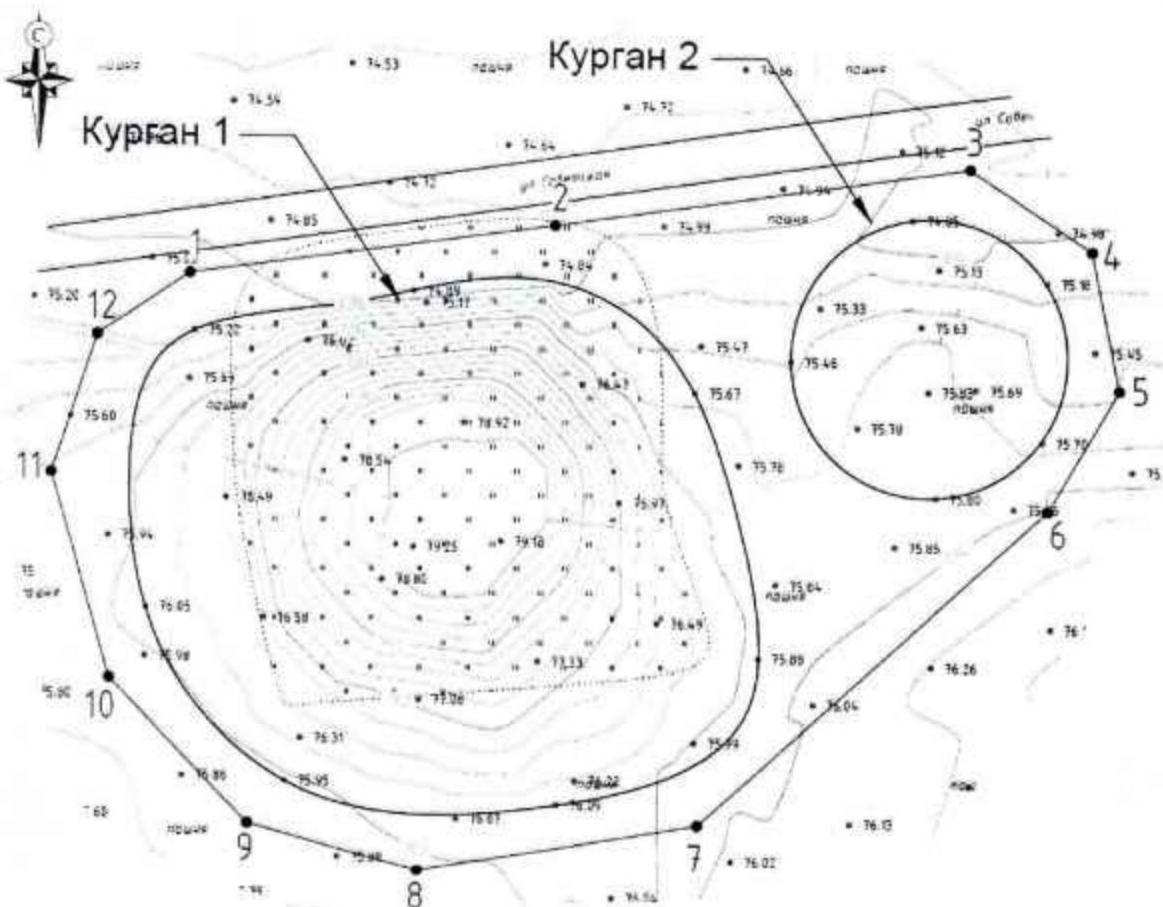
Г.Г. Давыденко




Приложение 1

УТВЕРЖДЕНЫ  
приказом администрации  
Краснодарского края  
от 20.08.2024 № 7003-КН

**ГРАНИЦЫ**  
территории объекта культурного наследия федерального значения  
«Курганная группа (2 насыпи)», Краснодарский край,  
Белоглинский район, ст-ца Успенская, к востоку  
от станции, отметка 78,1

Карта (схема) границ территории объекта культурного наследия



- Условные обозначения
-  граница насыпи кургана
-  граница территории ОКН
-  поворотная точка границы территории ОКН и ее номер

Перечень координат характерных (поворотных) точек границ территории объекта культурного наследия

| №  | Координаты характерных точек во Всемирной геодезической системе координат (WGS-84) |             | Координаты характерных точек в местной системе координат (МСК-23) |            |
|----|--|-------------|---|------------|
|    | N  | E           | X   | Y          |
| 1  | 45.76688746  | 41.08588584 | 559220.15   | 2308087.20 |
| 2  | 45.76694894  | 41.08656534 | 559227.05   | 2308140.05 |
| 3  | 45.7670215   | 41.08733597 | 559235.20   | 2308199.98 |
| 4  | 45.76691488  | 41.08756264 | 559223.37   | 2308217.63 |
| 5  | 45.76673581  | 41.08761467 | 559203.47   | 2308221.71 |
| 6  | 45.76657951  | 41.08748199 | 559186.09   | 2308211.41 |
| 7  | 45.76617373  | 41.08683421 | 559140.92   | 2308161.08 |
| 8  | 45.76611539  | 41.08631352 | 559134.38   | 2308120.58 |
| 9  | 45.76617751  | 41.08599719 | 559141.26   | 2308095.96 |
| 10 | 45.76636564  | 41.08573817 | 559162.14   | 2308075.79 |
| 11 | 45.76662965  | 41.08562908 | 559191.47   | 2308067.27 |
| 12 | 45.76680834  | 41.08571358 | 559211.34   | 2308073.81 |
| 1  | 45.76688746  | 41.08588584 | 559220.15   | 2308087.20 |

Начальник управления  
государственной охраны  
объектов культурного наследия  
администрации Краснодарского края



Г.Г. Давыденко

Приложение 2

УТВЕРЖДЕН  
приказом администрации  
Краснодарского края  
от 20.08.2024 № 7003-КН

**РЕЖИМ**  
**использования территории объекта культурного наследия федерального**  
**значения «Курганная группа (2 насыпи)», Краснодарский край,**  
**Белоглинский район, ст-ца Успенская, к востоку**  
**от станицы, отметка 78,1**

На территории объекта культурного наследия запрещается строительство объектов капитального строительства и увеличение объемно-пространственных характеристик существующих на территории объекта культурного наследия объектов капитального строительства, проведение земляных, строительных, мелиоративных и иных работ, за исключением работ по сохранению объекта культурного наследия или его отдельных элементов, сохранению историко-градостроительной или природной среды объекта культурного наследия.

На территории объекта культурного наследия разрешается ведение хозяйственной деятельности, не противоречащей требованиям обеспечения сохранности объекта культурного наследия и позволяющей обеспечить функционирование объекта культурного наследия в современных условиях.

Особый режим использования земельного участка, в границах которого располагается объект культурного наследия, предусматривает возможность проведения археологических полевых работ в порядке, установленном Федеральным законом от 25 июня 2002 г. № 73-ФЗ «Об объектах культурного наследия (памятниках истории и культуры) народов Российской Федерации», земляных, строительных, мелиоративных, хозяйственных работ, работ по использованию лесов и иных работ при условии обеспечения сохранности объекта культурного наследия, а также обеспечения доступа граждан к указанному объекту.

Границы территории объекта культурного наследия могут быть откорректированы по результатам археологических полевых работ.

Начальник управления  
государственной охраны  
объектов культурного наследия  
администрации Краснодарского края



Г.Г. Давыденко