



АДМИНИСТРАЦИЯ КРАСНОДАРСКОГО КРАЯ
ПРИКАЗ

от 27.08.2024

г. Краснодар

№ 7026-КК

**Об утверждении границ и режима использования территории
объекта культурного наследия федерального значения
«Курганная группа «Внуковская 1» (8 насыпей)», эпоха бронзы –
средневековье, Краснодарский край, Кавказский район, х. Внуковский,
1,5 км к северо–востоку от северо–восточного угла хутора**

В соответствии со статьями 3.1, 5.1, 9.1, 33 Федерального закона от 25 июня 2002 г. № 73-ФЗ «Об объектах культурного наследия (памятниках истории и культуры) народов Российской Федерации», статьей 3 Закона Краснодарского края от 23 июля 2015 г. № 3223-КЗ «Об объектах культурного наследия (памятниках истории и культуры) народов Российской Федерации, расположенных на территории Краснодарского края», приказом Министерства культуры Российской Федерации от 4 июня 2015 г. № 1745 «Об утверждении требований к составлению проектов границ территорий объектов культурного наследия», пунктом 2.3 Положения об управлении государственной охраны объектов культурного наследия администрации Краснодарского края, утвержденного постановлением главы администрации (губернатора) Краснодарского края от 8 декабря 2016 г. № 1000 «Об управлении государственной охраны объектов культурного наследия администрации Краснодарского края», п р и к а з ы в а ю:

1. Утвердить:

1) границы территории объекта культурного наследия федерального значения «Курганная группа «Внуковская 1» (8 насыпей)», эпоха бронзы – средневековье, Краснодарский край, Кавказский район, х. Внуковский, 1,5 км к северо–востоку от северо–восточного угла хутора, согласно приложению 1 к настоящему приказу;

2) режим использования территории объекта культурного наследия федерального значения «Курганная группа «Внуковская 1» (8 насыпей)», эпоха бронзы – средневековье, Краснодарский край, Кавказский район,

х. Внуковский, 1,5 км к северо-востоку от северо-восточного угла хутора, согласно приложению 2 к настоящему приказу.

2. Отделу государственного учета объектов культурного наследия управления государственной охраны объектов культурного наследия администрации Краснодарского края (Гончаров А.В.) обеспечить:

1) размещение (опубликование) настоящего приказа на сайте в информационно-телекоммуникационной сети «Интернет» <http://admkrai.krasnodar.ru> и на «Официальном интернет-портале правовой информации» (www.pravo.gov.ru);

2) направление в семидневный срок со дня принятия настоящего приказа его копии в Управление Министерства юстиции Российской Федерации по Краснодарскому краю;

3) направление в срок не более чем пять рабочих дней со дня принятия настоящего приказа его копии в филиал ППК «Роскадастр» по Краснодарскому краю;

4) направление в семидневный срок со дня принятия настоящего приказа его копии в администрацию муниципального образования Кавказский район.

3. Контроль за выполнением настоящего приказа оставляю за собой.

4. Приказ вступает в силу на следующий день после его официального опубликования.

Начальник управления
государственной охраны
объектов культурного наследия
администрации Краснодарского края



Г.Г. Давыденко

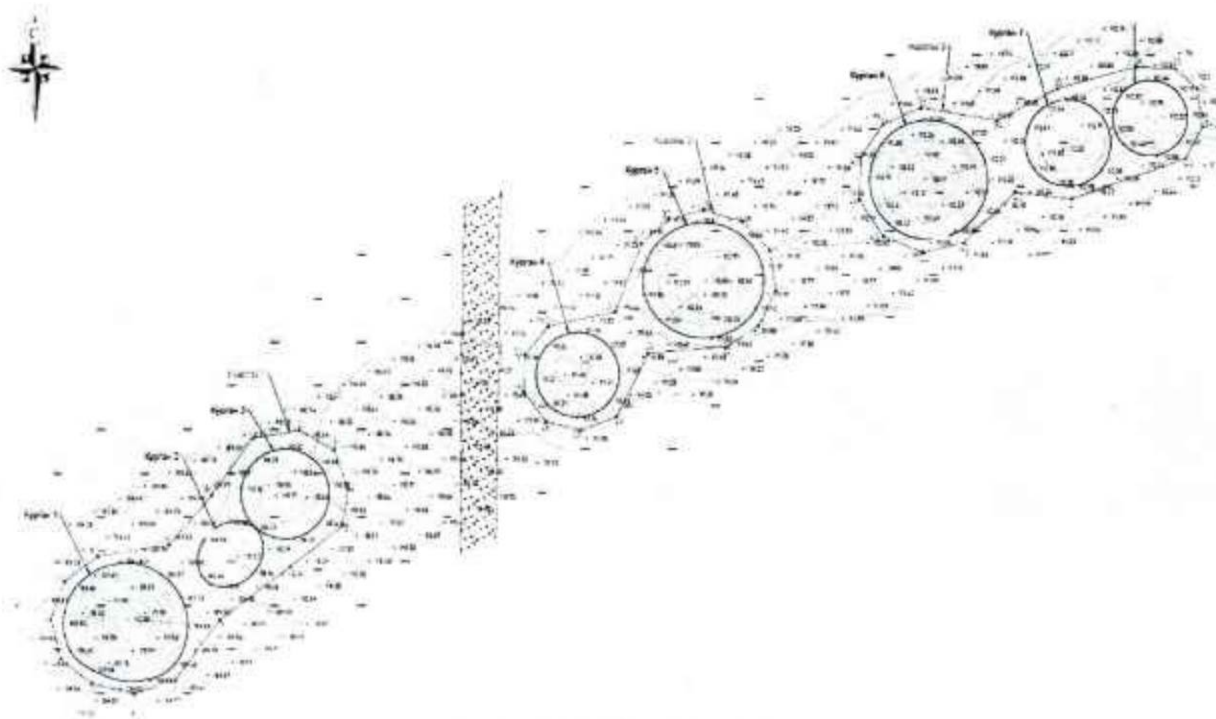
Приложение 1




УТВЕРЖДЕНЫ
приказом администрации
Краснодарского края
от 27.08.2024 № 7026-КН

ГРАНИЦЫ

территории объекта культурного наследия федерального значения
«Курганная группа «Внуковская 1» (8 насыпей)», эпоха бронзы –
средневековье, Краснодарский край, Кавказский район, х. Внуковский,
1,5 км к северо-востоку от северо-восточного угла хутора

Карта (схема) границ территории объекта культурного наследия



- Условные обозначения
-  граница насыпи кургана
 -  граница территории ОКН
 -  поворотная точка границы территории ОКН и ее номер

Перечень координат характерных (поворотных) точек границ территории
объекта культурного наследия

№	Координаты характерных точек во Всемирной геодезической системе координат (WGS-84)		Координаты характерных точек в местной системе координат (МСК-23)	
	N	E	X	Y
Участок 1				
1	45.57659707	40.5164082	538171.44	2263665.34
2	45.57664595	40.51679247	538176.70	2263695.36
3	45.57653255	40.5170879	538163.96	2263718.35
4	45.57630656	40.51720328	538138.79	2263727.21
5	45.57610224	40.51715779	538116.11	2263723.52
6	45.57586589	40.51672964	538090.03	2263689.95
7	45.57555505	40.5161453	538055.75	2263644.14
8	45.5752055	40.51577856	538017.07	2263615.29
9	45.57513202	40.51544669	538009.05	2263589.34
10	45.5751889	40.51509186	538015.53	2263561.68
11	45.57532882	40.5148319	538031.20	2263541.48
12	45.57555645	40.51475437	538056.54	2263535.57
13	45.575776	40.51486474	538080.89	2263544.33
14	45.57592045	40.51513234	538096.82	2263565.31
15	45.57598737	40.51572544	538103.99	2263611.65
16	45.57626855	40.51607494	538135.08	2263639.11
1	45.57659707	40.5164082	538171.44	2263665.34
Участок 2				
17	45.57792926	40.52012352	538317.82	2263956.18
18	45.57786485	40.52044433	538310.52	2263981.18

19	45.57769585	40.52067121	538291.64	2263998.78
20	45.57746439	40.52072402	538265.89	2264002.75
21	45.57725805	40.52058398	538243.02	2263991.69
22	45.57713828	40.52031913	538229.82	2263970.94
23	45.57710083	40.51967687	538225.95	2263920.79
24	45.57673192	40.5194197	538185.07	2263900.48
25	45.57665322	40.5191212	538176.45	2263877.13
26	45.57670025	40.51883663	538181.81	2263854.95
27	45.57687578	40.51865033	538201.40	2263840.52
28	45.57708678	40.51865461	538224.85	2263840.99
29	45.57725161	40.51884787	538243.09	2263856.18
30	45.57733885	40.51940105	538252.53	2263899.41
31	45.57773636	40.51961633	538296.61	2263916.47
32	45.57787325	40.51983978	538311.73	2263934.00
17	45.57792926	40.52012352	538317.82	2263956.18
Участок 3				
33	45.57851649	40.52191797	538382.28	2264096.61
34	45.5784455	40.52254406	538374.11	2264145.43
35	45.57863211	40.5230391	538394.63	2264184.19
36	45.57876329	40.52369801	538408.92	2264235.70
37	45.57874807	40.52401441	538407.08	2264260.38
38	45.57863206	40.52419427	538394.11	2264274.35
39	45.57841609	40.52423859	538370.09	2264277.67
40	45.57823327	40.52409819	538349.83	2264266.60
41	45.57800233	40.52315917	538324.58	2264193.16

42	45.57803788	40.52269531	538328.74	2264156.98
43	45.57774607	40.5222746	538296.50	2264123.95
44	45.57768912	40.52193537	538290.32	2264097.44
45	45.57777912	40.52161195	538300.47	2264072.26
46	45.57798752	40.52141104	538323.72	2264056.71
47	45.57823351	40.52141853	538351.06	2264057.45
48	45.57841975	40.52160277	538371.67	2264071.95
33	45.57851649	40.52191797	538382.28	2264096.61

Начальник управления
государственной охраны
объектов культурного наследия
администрации Краснодарского края



Г.Г. Давыденко

Приложение 2

УТВЕРЖДЕН

приказом администрации
Краснодарского края

от 27.08.2024 № 7026-КН

РЕЖИМ

использования территории объекта культурного наследия федерального значения «Курганная группа «Внуковская 1» (8 насыпей)», эпоха бронзы – средневековье, Краснодарский край, Кавказский район, х. Внуковский, 1,5 км к северо-востоку от северо-восточного угла хутора

На территории объекта культурного наследия запрещается строительство объектов капитального строительства и увеличение объемно-пространственных характеристик существующих на территории объекта культурного наследия объектов капитального строительства, проведение земляных, строительных, мелиоративных и иных работ, за исключением работ по сохранению объекта культурного наследия или его отдельных элементов, сохранению историко-градостроительной или природной среды объекта культурного наследия.

На территории объекта культурного наследия разрешается ведение хозяйственной деятельности, не противоречащей требованиям обеспечения сохранности объекта культурного наследия и позволяющей обеспечить функционирование объекта культурного наследия в современных условиях.

Особый режим использования земельного участка, в границах которого располагается объект культурного наследия, предусматривает возможность проведения археологических полевых работ в порядке, установленном Федеральным законом от 25 июня 2002 г. № 73-ФЗ «Об объектах культурного наследия (памятниках истории и культуры) народов Российской Федерации», земляных, строительных, мелиоративных, хозяйственных работ, работ по использованию лесов и иных работ при условии обеспечения сохранности объекта культурного наследия, а также обеспечения доступа граждан к указанному объекту.

Границы территории объекта культурного наследия могут быть откорректированы по результатам археологических полевых работ.

Начальник управления
государственной охраны
объектов культурного наследия
администрации Краснодарского края



Г.Г. Давыденко