



АДМИНИСТРАЦИЯ КРАСНОДАРСКОГО КРАЯ
ПРИКАЗ

от 27.08.2024

г. Краснодар

№ 7029-КН

**Об утверждении границ и режима использования территории
объекта культурного наследия федерального значения
«Курганная группа «Внуковская 2» (2 насыпи)», эпоха бронзы –
средневековье, Краснодарский край, Кавказский район, х. Внуковский,
0,25 км к северу от молочной фермы, северная окраина хутора**

В соответствии со статьями 3.1, 5.1, 9.1, 33 Федерального закона от 25 июня 2002 г. № 73-ФЗ «Об объектах культурного наследия (памятниках истории и культуры) народов Российской Федерации», статьей 3 Закона Краснодарского края от 23 июля 2015 г. № 3223-КЗ «Об объектах культурного наследия (памятниках истории и культуры) народов Российской Федерации, расположенных на территории Краснодарского края», приказом Министерства культуры Российской Федерации от 4 июня 2015 г. № 1745 «Об утверждении требований к составлению проектов границ территорий объектов культурного наследия», пунктом 2.3 Положения об управлении государственной охраны объектов культурного наследия администрации Краснодарского края, утвержденного постановлением главы администрации (губернатора) Краснодарского края от 8 декабря 2016 г. № 1000 «Об управлении государственной охраны объектов культурного наследия администрации Краснодарского края», п р и к а з ы в а ю:

1. Утвердить:

1) границы территории объекта культурного наследия федерального значения «Курганная группа «Внуковская 2» (2 насыпи)», эпоха бронзы – средневековье, Краснодарский край, Кавказский район, х. Внуковский, 0,25 км к северу от молочной фермы, северная окраина хутора», согласно приложению 1 к настоящему приказу;

2) режим использования территории объекта культурного наследия федерального значения «Курганная группа «Внуковская 2» (2 насыпи)», эпоха бронзы – средневековье, Краснодарский край, Кавказский район,

х. Внуковский, 0,25 км к северу от молочной фермы, северная окраина хутора, согласно приложению 2 к настоящему приказу.

2. Отделу государственного учета объектов культурного наследия управления государственной охраны объектов культурного наследия администрации Краснодарского края (Гончаров А.В.) обеспечить:

1) размещение (опубликование) настоящего приказа на сайте в информационно-телекоммуникационной сети «Интернет» <http://admkrain.krasnodar.ru> и на «Официальном интернет-портале правовой информации» (www.pravo.gov.ru);

2) направление в семидневный срок со дня принятия настоящего приказа его копии в Управление Министерства юстиции Российской Федерации по Краснодарскому краю;

3) направление в срок не более чем пять рабочих дней со дня принятия настоящего приказа его копии в филиал ГПК «Роскадастр» по Краснодарскому краю;

4) направление в семидневный срок со дня принятия настоящего приказа его копии в администрацию муниципального образования Кавказский район.

3. Контроль за выполнением настоящего приказа оставляю за собой.

4. Приказ вступает в силу на следующий день после его официального опубликования.

Начальник управления
государственной охраны
объектов культурного наследия
администрации Краснодарского края

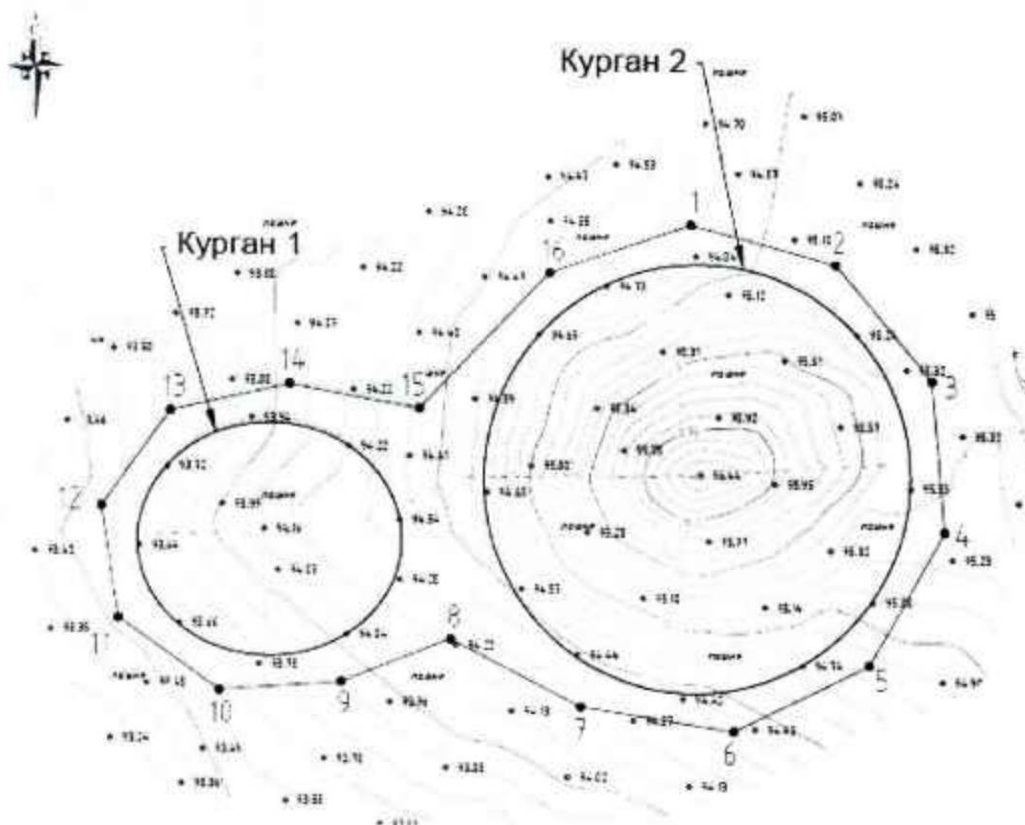
Г.Г. Давыденко




УТВЕРЖДЕНЫ
приказом администрации
Краснодарского края
от 27.08.2024 № 7027-кн

ГРАНИЦЫ

территории объекта культурного наследия федерального значения
«Курганная группа «Внуковская 2» (2 насыпи)», эпоха бронзы –
средневековье, Краснодарский край, Кавказский район, х. Внуковский,
0,25 км к северу от молочной фермы, северная окраина хутора

Карта (схема) границ территории объекта культурного наследия



- Условные обозначения
-  граница насыпи кургана
 -  граница территории ОКН
 -  поворотная точка границы территории ОКН и ее номер

Перечень координат характерных (поворотных) точек границ территории
объекта культурного наследия

№	Координаты характерных точек во Всемирной геодезической системе координат (WGS-84)		Координаты характерных точек в местной системе координат (МСК-23)	
	N	E	X	Y
1	45.57281228	40.48815085	537764.02	2261457.20
2	45.57275016	40.48847318	537756.96	2261482.31
3	45.57256983	40.48868895	537736.82	2261499.03
4	45.57233672	40.48872186	537710.89	2261501.44
5	45.5721284	40.48855726	537687.82	2261488.45
6	45.57202539	40.48825749	537676.52	2261464.98
7	45.5720629	40.48791624	537680.85	2261438.37
8	45.572167	40.48762446	537692.56	2261415.66
9	45.57209951	40.48738181	537685.18	2261396.68
10	45.5720856	40.48711136	537683.76	2261375.56
11	45.5721966	40.4868841	537696.21	2261357.89
12	45.57237051	40.4868436	537715.56	2261354.85
13	45.57251674	40.48699581	537731.73	2261366.83
14	45.57255926	40.48726055	537736.33	2261387.53
15	45.57252249	40.48755012	537732.11	2261410.11
16	45.57273542	40.48783717	537755.63	2261432.66
1	45.57281228	40.48815085	537764.02	2261457.20

Начальник управления
государственной охраны
объектов культурного наследия
администрации Краснодарского края



Г.Г. Давыденко

Приложение 2

УТВЕРЖДЕН

приказом администрации
Краснодарского края

от 27.08.2024 № 7027-КН

РЕЖИМ

использования территории объекта культурного наследия федерального значения «Курганная группа «Внуковская 2» (2 насыпи)», эпоха бронзы – средневековье, Краснодарский край, Кавказский район, х. Внуковский, 0,25 км к северу от молочной фермы, северная окраина хутора

На территории объекта культурного наследия запрещается строительство объектов капитального строительства и увеличение объемно-пространственных характеристик существующих на территории объекта культурного наследия объектов капитального строительства, проведение земляных, строительных, мелиоративных и иных работ, за исключением работ по сохранению объекта культурного наследия или его отдельных элементов, сохранению историко-градостроительной или природной среды объекта культурного наследия.

На территории объекта культурного наследия разрешается ведение хозяйственной деятельности, не противоречащей требованиям обеспечения сохранности объекта культурного наследия и позволяющей обеспечить функционирование объекта культурного наследия в современных условиях.

Особый режим использования земельного участка, в границах которого располагается объект культурного наследия, предусматривает возможность проведения археологических полевых работ в порядке, установленном Федеральным законом от 25 июня 2002 г. № 73-ФЗ «Об объектах культурного наследия (памятниках истории и культуры) народов Российской Федерации», земляных, строительных, мелиоративных, хозяйственных работ, работ по использованию лесов и иных работ при условии обеспечения сохранности объекта культурного наследия, а также обеспечения доступа граждан к указанному объекту.

Границы территории объекта культурного наследия могут быть откорректированы по результатам археологических полевых работ.

Начальник управления
государственной охраны
объектов культурного наследия
администрации Краснодарского края



Г.Г. Давыденко