



**АДМИНИСТРАЦИЯ КРАСНОДАРСКОГО КРАЯ**  
**ПРИКАЗ**

от 22.08.2024

г. Краснодар

№ 7033-КН

**Об утверждении границ и режима использования территории  
объекта культурного наследия федерального значения  
«Курган «Лорис 2», первое тысячелетие до н.э. – XV в. н.э.,  
Краснодарский край, город Краснодар, ООО «Бализфарм», 1,75 км к  
юго-западу от пос. Индустриального**

В соответствии со статьями 3.1, 5.1, 9.1, 33 Федерального закона от 25 июня 2002 г. № 73-ФЗ «Об объектах культурного наследия (памятниках истории и культуры) народов Российской Федерации», статьей 3 Закона Краснодарского края от 23 июля 2015 г. № 3223-КЗ «Об объектах культурного наследия (памятниках истории и культуры) народов Российской Федерации, расположенных на территории Краснодарского края», приказом Министерства культуры Российской Федерации от 4 июня 2015 г. № 1745 «Об утверждении требований к составлению проектов границ территорий объектов культурного наследия», пунктом 2.3 Положения об управлении государственной охраны объектов культурного наследия администрации Краснодарского края, утвержденного постановлением главы администрации (губернатора) Краснодарского края от 8 декабря 2016 г. № 1000 «Об управлении государственной охраны объектов культурного наследия администрации Краснодарского края», п р и к а з ы в а ю:

1. Утвердить:

1) границы территории объекта культурного наследия федерального значения «Курган «Лорис 2», первое тысячелетие до н.э. – XV в. н.э., Краснодарский край, город Краснодар, ООО «Бализфарм», 1,75 км к юго-западу от пос. Индустриального, согласно приложению 1 к настоящему приказу;

2) режим использования территории объекта культурного наследия федерального значения «Курган «Лорис 2», первое тысячелетие до н.э. – XV в. н.э., Краснодарский край, город Краснодар, ООО «Бализфарм», 1,75 км

к юго-западу от пос. Индустриального», согласно приложению 2 к настоящему приказу.

2. Отделу государственного учета объектов культурного наследия управления государственной охраны объектов культурного наследия администрации Краснодарского края (Гончаров А.В.) обеспечить:

1) размещение (опубликование) настоящего приказа на сайте в информационно-телекоммуникационной сети «Интернет» [admkrain.krasnodar.ru](http://admkrain.krasnodar.ru) и на «Официальном интернет-портале правовой информации» ([www.pravo.gov.ru](http://www.pravo.gov.ru));

2) направление в семидневный срок со дня принятия настоящего приказа его копии в Управление Министерства юстиции Российской Федерации по Краснодарскому краю;


3) направление в срок не более чем пять рабочих дней со дня принятия настоящего приказа его копии в филиал ППК «Роскадастр» по Краснодарскому краю;

4) направление в семидневный срок со дня принятия настоящего приказа его копии в администрацию муниципального образования город Краснодар.

3. Контроль за выполнением настоящего приказа оставляю за собой.

4. Приказ вступает в силу на следующий день после его официального опубликования.

Начальник управления  
государственной охраны  
объектов культурного наследия  
администрации Краснодарского края



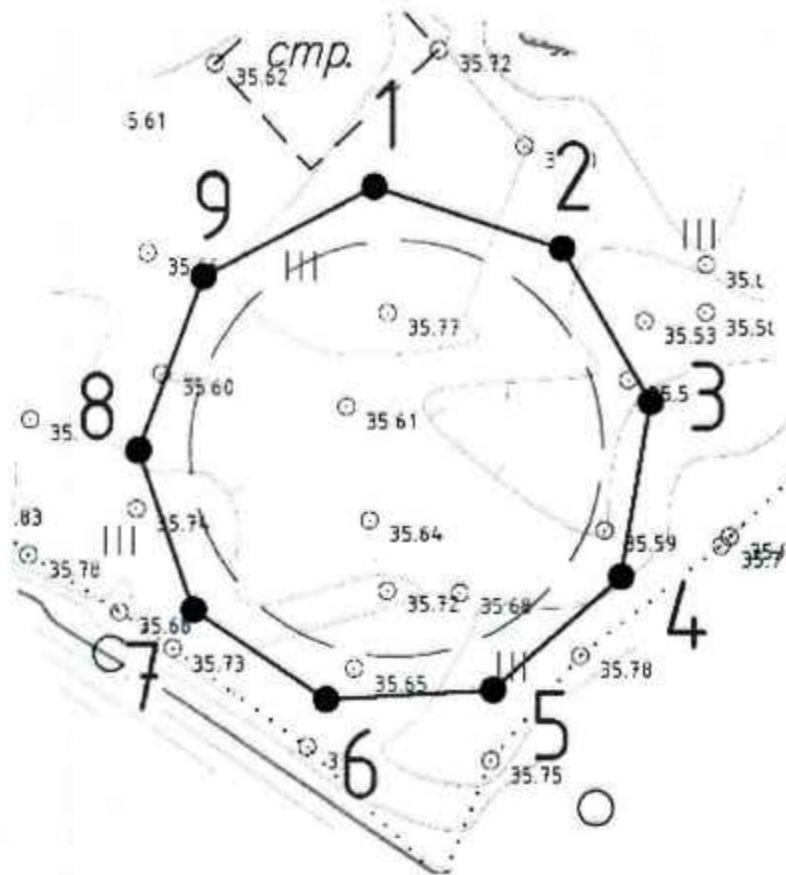
Г.Г. Давыденко




Приложение 1

УТВЕРЖДЕНЫ  
приказом администрации  
Краснодарского края  
от 22.08.2024 № 1033-КН

**ГРАНИЦЫ**  
**территории объекта культурного наследия федерального значения**  
**«Курган «Лорис 2», первое тысячелетие до н.э. – XV в. н.э.,**  
**Краснодарский край, город Краснодар, ООО «Бализфарм», 1,75 км к**  
**юго-западу от пос. Индустриального**

Карта (схема) границ территории объекта культурного наследия



- Условные обозначения
-  граница насыпи кургана
  -  граница территории ОКН
  -  поворотная точка границы территории ОКН и ее номер



Перечень координат характерных (поворотных) точек границ территории  
объекта культурного наследия

№	Координаты характерных точек во Всемирной геодезической системе координат (WGS-84)		Координаты характерных точек в местной системе координат (МСК-23)	
	N	E	X	Y
1	45.07611752	39.09209219	483045.69	1387419.37
2	45.07608441	39.09223009	483042.16	1387430.28
3	45.0760042	39.09229431	483033.32	1387435.46
4	45.07591373	39.09227105	483023.24	1387433.77
5	45.07585596	39.09217564	483016.71	1387426.34
6	45.07585233	39.09205232	483016.18	1387416.64
7	45.07589954	39.09195539	483021.32	1387408.93
8	45.07598257	39.09191603	483030.51	1387405.71
9	45.0760721	39.09196504	483040.51	1387409.43
1	45.07611752	39.09209219	483045.69	1387419.37

Начальник управления  
государственной охраны  
объектов культурного наследия  
администрации Краснодарского края



Г.Г. Давыденко

Приложение 2

**УТВЕРЖДЕН**

приказом администрации  
Краснодарского края

от 22.08.2024 № 1033-КН

**РЕЖИМ**

**использования территории объекта культурного наследия федерального значения «Курган «Лорис 2», первое тысячелетие до н.э. – XV в. н.э., Краснодарский край, город Краснодар, ООО «Бализфарм», 1,75 км к юго-западу от пос. Индустриального**

На территории объекта культурного наследия запрещается строительство объектов капитального строительства и увеличение объемно-пространственных характеристик существующих на территории объекта культурного наследия объектов капитального строительства, проведение земляных, строительных, мелиоративных и иных работ, за исключением работ по сохранению объекта культурного наследия или его отдельных элементов, сохранению историко-градостроительной или природной среды объекта культурного наследия.

На территории объекта культурного наследия разрешается ведение хозяйственной деятельности, не противоречащей требованиям обеспечения сохранности объекта культурного наследия и позволяющей обеспечить функционирование объекта культурного наследия в современных условиях.

Особый режим использования земельного участка, в границах которого располагается объект культурного наследия, предусматривает возможность проведения археологических полевых работ в порядке, установленном Федеральным законом от 25 июня 2002 г. № 73-ФЗ «Об объектах культурного наследия (памятниках истории и культуры) народов Российской Федерации», земляных, строительных, мелиоративных, хозяйственных работ, работ по использованию лесов и иных работ при условии обеспечения сохранности объекта культурного наследия, а также обеспечения доступа граждан к указанному объекту.

Границы территории объекта культурного наследия могут быть откорректированы по результатам археологических полевых работ.

Начальник управления  
государственной охраны  
объектов культурного наследия  
администрации Краснодарского края



Г.Г. Давыденко