



**АДМИНИСТРАЦИЯ КРАСНОДАРСКОГО КРАЯ**  
**ПРИКАЗ**

от 23.08.2024

г. Краснодар

№ 7068-КН

**Об утверждении границ и режима использования территории  
объекта культурного наследия федерального значения  
«Курган», эпоха бронзы – средневековье, Краснодарский край,  
Лабинский район, ст–ца Вознесенская, 5,7 км  
к востоку от центра станицы**

В соответствии со статьями 3.1, 5.1, 9.1, 33 Федерального закона от 25 июня 2002 г. № 73-ФЗ «Об объектах культурного наследия (памятниках истории и культуры) народов Российской Федерации», статьей 3 Закона Краснодарского края от 23 июля 2015 г. № 3223-КЗ «Об объектах культурного наследия (памятниках истории и культуры) народов Российской Федерации, расположенных на территории Краснодарского края», приказом Министерства культуры Российской Федерации от 4 июня 2015 г. № 1745 «Об утверждении требований к составлению проектов границ территорий объектов культурного наследия», пунктом 2.3 Положения об управлении государственной охраны объектов культурного наследия администрации Краснодарского края, утвержденного постановлением главы администрации (губернатора) Краснодарского края от 8 декабря 2016 г. № 1000 «Об управлении государственной охраны объектов культурного наследия администрации Краснодарского края», п р и к а з ы в а ю:

1. Утвердить:

1) границы территории объекта культурного наследия федерального значения «Курган», эпоха бронзы – средневековье, Краснодарский край, Лабинский район, ст–ца Вознесенская, 5,7 км к востоку от центра станицы, согласно приложению 1 к настоящему приказу;

2) режим использования территории объекта культурного наследия федерального значения «Курган», эпоха бронзы – средневековье, Краснодарский край, Лабинский район, ст–ца Вознесенская, 5,7 км к востоку от центра станицы, согласно приложению 2 к настоящему приказу.

2. Отделу государственного учета объектов культурного наследия

управления государственной охраны объектов культурного наследия администрации Краснодарского края (Гончаров А.В.) обеспечить:

1) размещение (опубликование) настоящего приказа на сайте в информационно-телекоммуникационной сети «Интернет» [admkrai.krasnodar.ru](http://admkrai.krasnodar.ru) и на «Официальном интернет-портале правовой информации» ([www.pravo.gov.ru](http://www.pravo.gov.ru));

2) направление в семидневный срок со дня принятия настоящего приказа его копии в Управление Министерства юстиции Российской Федерации по Краснодарскому краю;

3) направление в срок не более чем пять рабочих дней со дня принятия настоящего приказа его копии в филиал ППК «Роскадастр» по Краснодарскому краю;

4) направление в семидневный срок со дня принятия настоящего приказа его копии в администрацию муниципального образования Лабинский район.

3. Контроль за выполнением настоящего приказа оставляю за собой.

4. Приказ вступает в силу на следующий день после его официального опубликования.

Начальник управления  
государственной охраны  
объектов культурного наследия  
администрации Краснодарского края



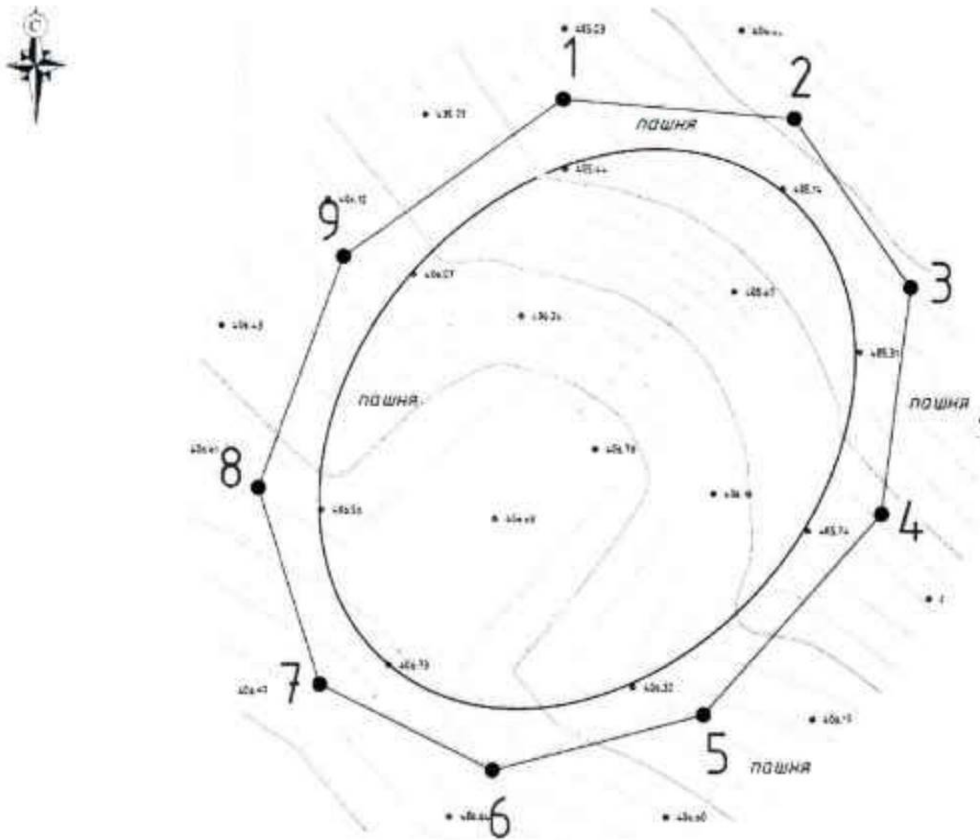
Г.Г. Давыденко




Приложение 1

УТВЕРЖДЕНЫ  
приказом администрации  
Краснодарского края  
от 23.08.2024 № 7068-кн

**ГРАНИЦЫ**  
территории объекта культурного наследия федерального значения  
«Курган», эпоха бронзы – средневековье, Краснодарский край,  
Лабинский район, ст-ца Вознесенская, 5,7 км  
к востоку от центра станицы

Карта (схема) границ территории объекта культурного наследия



- Условные обозначения
-  граница насыпи кургана
  -  граница территории ОКН
  -  поворотная точка границы территории ОКН и ее номер



Перечень координат характерных (поворотных) точек границ территории  
объекта культурного наследия

№	Координаты характерных точек во Всемирной геодезической системе координат (WGS-84)		Координаты характерных точек в местной системе координат (МСК-23)	
	N	E	X	Y
1	44.54306613	41.08055924	423210.49	2307836.02
2	44.5430495	41.08084367	423208.67	2307858.62
3	44.54290263	41.08098817	423192.36	2307870.12
4	44.54270411	41.08095318	423170.30	2307867.37
5	44.54252749	41.08073618	423150.65	2307850.15
6	44.54247896	41.08047618	423145.23	2307829.49
7	44.54255315	41.08026262	423153.46	2307812.51
8	44.5427251	41.08018499	423172.56	2307806.32
9	44.54292865	41.08028888	423195.19	2307814.55
1	44.54306613	41.08055924	423210.49	2307836.02

Начальник управления  
государственной охраны  
объектов культурного наследия  
администрации Краснодарского края



Г.Г. Давыденко

Приложение 2

**УТВЕРЖДЕН**

приказом администрации  
Краснодарского края

от 23.08.2024 № 7068-КН

**РЕЖИМ**

**использования территории объекта культурного наследия федерального значения «Курган», эпоха бронзы – средневековье, Краснодарский край, Лабинский район, ст-ца Вознесенская, 5,7 км к востоку от центра станицы**

На территории объекта культурного наследия запрещается строительство объектов капитального строительства и увеличение объемно-пространственных характеристик существующих на территории объекта культурного наследия объектов капитального строительства, проведение земляных, строительных, мелиоративных и иных работ, за исключением работ по сохранению объекта культурного наследия или его отдельных элементов, сохранению историко-градостроительной или природной среды объекта культурного наследия.

На территории объекта культурного наследия разрешается ведение хозяйственной деятельности, не противоречащей требованиям обеспечения сохранности объекта культурного наследия и позволяющей обеспечить функционирование объекта культурного наследия в современных условиях.

Особый режим использования земельного участка, в границах которого располагается объект культурного наследия, предусматривает возможность проведения археологических полевых работ в порядке, установленном Федеральным законом от 25 июня 2002 г. № 73-ФЗ «Об объектах культурного наследия (памятниках истории и культуры) народов Российской Федерации», земляных, строительных, мелиоративных, хозяйственных работ, работ по использованию лесов и иных работ при условии обеспечения сохранности объекта культурного наследия, а также обеспечения доступа граждан к указанному объекту.

Границы территории объекта культурного наследия могут быть откорректированы по результатам археологических полевых работ.

Начальник управления  
государственной охраны  
объектов культурного наследия  
администрации Краснодарского края



Г.Г. Давыденко