



АДМИНИСТРАЦИЯ КРАСНОДАРСКОГО КРАЯ
ПРИКАЗ

от 30.08.2024

г. Краснодар

№ 7791-КН

**Об утверждении границ и режима использования территории
объекта культурного наследия федерального значения
«Курганная группа «Шедок» (10 насыпей)», III тыс. до н.э. – XVI в. н.э.,
Краснодарский край, Мостовский район, с. Шедок,
2 км к юго-востоку от села, бригада 2**

В соответствии со статьями 3.1, 5.1, 9.1, 33 Федерального закона от 25 июня 2002 г. № 73-ФЗ «Об объектах культурного наследия (памятниках истории и культуры) народов Российской Федерации», статьей 3 Закона Краснодарского края от 23 июля 2015 г. № 3223-КЗ «Об объектах культурного наследия (памятниках истории и культуры) народов Российской Федерации, расположенных на территории Краснодарского края», приказом Министерства культуры Российской Федерации от 4 июня 2015 г. № 1745 «Об утверждении требований к составлению проектов границ территорий объектов культурного наследия», пунктом 2.3 Положения об управлении государственной охраны объектов культурного наследия администрации Краснодарского края, утвержденного постановлением главы администрации (губернатора) Краснодарского края от 8 декабря 2016 г. № 1000 «Об управлении государственной охраны объектов культурного наследия администрации Краснодарского края», п р и к а з ы в а ю:

1. Утвердить:

1) границы территории объекта культурного наследия федерального значения «Курганная группа «Шедок» (10 насыпей)», III тыс. до н.э. – XVI в. н.э., Краснодарский край, Мостовский район, с. Шедок, 2 км к юго-востоку от села, бригада 2, согласно приложению 1 к настоящему приказу;

2) режим использования территории объекта культурного наследия федерального значения «Курганная группа «Шедок» (10 насыпей)», III тыс. до н.э. – XVI в. н.э., Краснодарский край, Мостовский район, с. Шедок, 2 км к юго-востоку от села, бригада 2, согласно приложению 2 к настоящему приказу.

2. Отделу государственного учета объектов культурного наследия управления государственной охраны объектов культурного наследия администрации Краснодарского края (Гончаров А.В.) обеспечить:

1) размещение (опубликование) настоящего приказа на сайте в информационно-телекоммуникационной сети «Интернет» admkrai.krasnodar.ru и на «Официальном интернет-портале правовой информации» (www.pravo.gov.ru);

2) направление в семидневный срок со дня принятия настоящего приказа его копии в Управление Министерства юстиции Российской Федерации по Краснодарскому краю;

3) направление в срок не более чем пять рабочих дней со дня принятия настоящего приказа его копии в филиал ППК «Роскадастр» по Краснодарскому краю;

4) направление в семидневный срок со дня принятия настоящего приказа его копии в администрацию муниципального образования Мостовский район.

3. Контроль за выполнением настоящего приказа оставляю за собой.

4. Приказ вступает в силу на следующий день после его официального опубликования.

Начальник управления
государственной охраны
объектов культурного наследия
администрации Краснодарского края



Г.Г. Давыденко

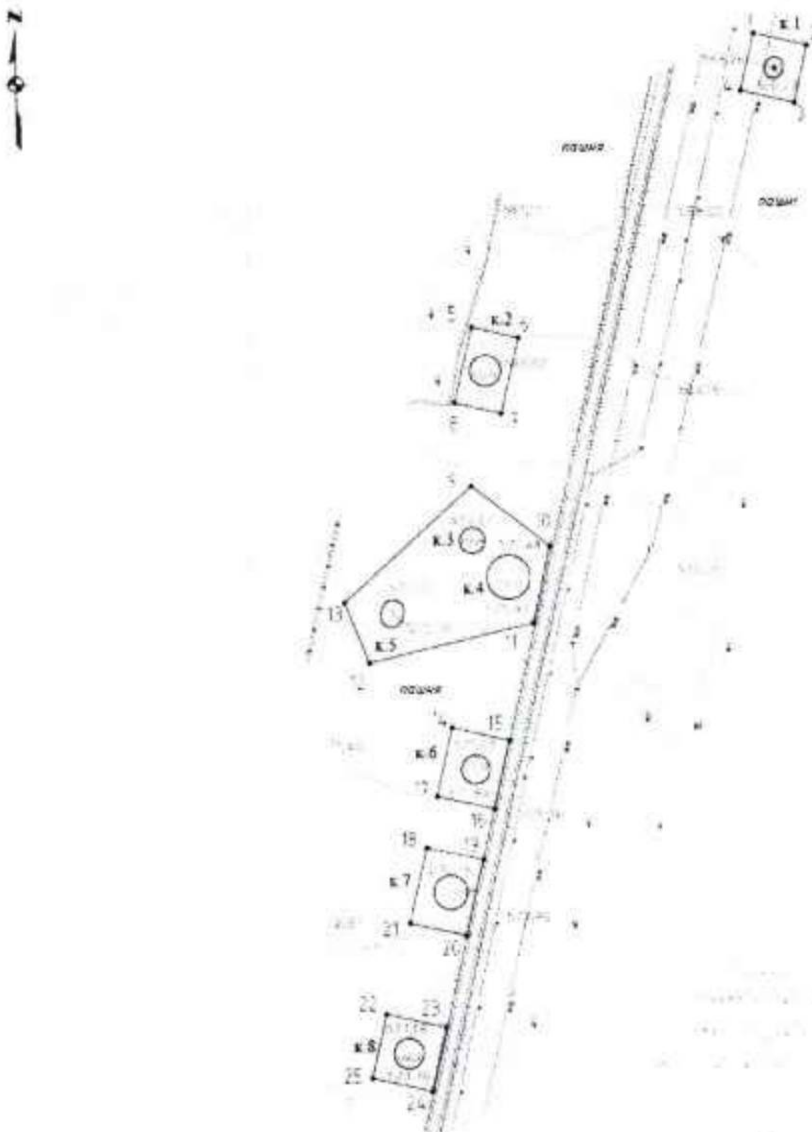
Приложение 1

УТВЕРЖДЕНЫ
приказом администрации
Краснодарского края
от 30.09.2024 № 7791-КН



ГРАНИЦЫ

территории объекта культурного наследия федерального значения
«Курганная группа «Шедок» (10 насыпей)», III тыс. до н.э. – XVI в. н.э.,
Краснодарский край, Мостовский район, с. Шедок, 2 км к юго-востоку
от села, бригада 2

Карта (схема) границ территории объекта культурного наследия



Условные обозначения:

-  - граница территории объекта культурного наследия
 1• - номер характерной точки границы территории объекта культурного наследия
 - курганная насыпь


Перечень координат характерных (поворотных) точек границ территории объекта культурного наследия

Обозначение характерной (поворотной) точки границы территории ОАН	Координаты (WGS-84)		Координаты (МСК-23)	
	Северной широты	Восточной долготы	X	Y
Участок 1				
1	44°11'46.828"	40°50'49.737"	384681.20	2289219.18
2	44°11'46.478"	40°50'51.765"	384670.31	2289264.19
3	44°11'44.941"	40°50'51.252"	384622.90	2289252.72
4	44°11'45.291"	40°50'49.224"	384633.79	2289207.71
1	44°11'46.828"	40°50'49.737"	384681.20	2289219.18
Участок 2				
5	44°11'38.968"	40°50'38.844"	384439.01	2288976.83
6	44°11'38.662"	40°50'40.615"	384429.49	2289016.15
7	44°11'36.604"	40°50'39.928"	384366.00	2289000.79
8	44°11'36.910"	40°50'38.157"	384375.51	2288961.47
5	44°11'38.968"	40°50'38.844"	384439.01	2288976.83

Участок 3				
9	44°11'34.655"	40°50'38.754"	384305.86	2288974.61
10	44°11'33.005"	40°50'41.719"	384254.84	2289040.35
11	44°11'30.928"	40°50'41.059"	384190.73	2289025.58
12	44°11'29.922"	40°50'34.801"	384159.93	2288886.55
13	44°11'31.538"	40°50'33.877"	384209.86	2288866.11
9	44°11'34.655"	40°50'38.754"	384305.86	2288974.61
Участок 4				
14	44°11'28.141"	40°50'37.913"	384104.83	2288955.55
15	44°11'27.778"	40°50'40.091"	384093.55	2289003.92
16	44°11'25.903"	40°50'39.488"	384035.69	2288990.41
17	44°11'26.266"	40°50'37.309"	384046.97	2288942.05
14	44°11'28.141"	40°50'37.913"	384104.83	2288955.55
Участок 5				
18	44°11'24.861"	40°50'36.896"	384003.62	2288932.78
19	44°11'24.503"	40°50'39.043"	383992.49	2288980.47
20	44°11'22.403"	40°50'38.368"	383927.69	2288965.35
21	44°11'22.760"	40°50'36.220"	383938.82	2288917.66
18	44°11'24.861"	40°50'36.896"	384003.62	2288932.78

Участок 6				
22	44°11'20.323"	40°50'35.271"	383863.63	2288896.46
23	44°11'19.944"	40°50'37.551"	383851.82	2288947.07
24	44°11'18.224"	40°50'36.998"	383798.75	2288934.69
25	44°11'18.603"	40°50'34.718"	383810.56	2288884.07
22	44°11'20.323"	40°50'35.271"	383863.63	2288896.46

Начальник управления
государственной охраны
объектов культурного наследия
администрации Краснодарского края



Г.Г. Давыденко

Приложение 2

УТВЕРЖДЕН
приказом администрации
Краснодарского края
от 30.08.2024 № 7791-КН

РЕЖИМ

использования территории объекта культурного наследия федерального значения «Курганная группа «Шедок» (10 насыпей)», III тыс. до н.э. – XVI в. н.э., Краснодарский край, Мостовский район, с. Шедок, 2 км к юго-востоку от села, бригада 2


На территории объекта культурного наследия запрещается строительство объектов капитального строительства и увеличение объемно-пространственных характеристик существующих на территории объекта культурного наследия объектов капитального строительства, проведение земляных, строительных, мелиоративных и иных работ, за исключением работ по сохранению объекта культурного наследия или его отдельных элементов, сохранению историко-градостроительной или природной среды объекта культурного наследия.

На территории объекта культурного наследия разрешается ведение хозяйственной деятельности, не противоречащей требованиям обеспечения сохранности объекта культурного наследия и позволяющей обеспечить функционирование объекта культурного наследия в современных условиях.

Особый режим использования земельного участка, в границах которого располагается объект культурного наследия, предусматривает возможность проведения археологических полевых работ в порядке, установленном Федеральным законом от 25 июня 2002 г. № 73-ФЗ «Об объектах культурного наследия (памятниках истории и культуры) народов Российской Федерации», земляных, строительных, мелиоративных, хозяйственных работ, работ по использованию лесов и иных работ при условии обеспечения сохранности объекта культурного наследия, а также обеспечения доступа граждан к указанному объекту.

Границы территории объекта культурного наследия могут быть откорректированы по результатам археологических полевых работ.

Начальник управления
государственной охраны
объектов культурного наследия
администрации Краснодарского края



Г.Г. Давыденко