



АДМИНИСТРАЦИЯ КРАСНОДАРСКОГО КРАЯ
ПРИКАЗ

от 31.10.2024

г. Краснодар

№ 1342-44

О включении выявленного объекта культурного наследия «Храм Покрова Пресвятой Богородицы», 1905 г., Краснодарский край, Новокубанский район, Прикубанское сельское поселение, ст-ца Косякинская, ул. Ленина, д. 18/1, в единый государственный реестр объектов культурного наследия (памятников истории и культуры) народов Российской Федерации в качестве объекта культурного наследия регионального значения, утверждении его границ и режима использования территории

В соответствии со статьями 3.1, 5.1, 18 Федерального закона от 25 июня 2002 г. № 73-ФЗ «Об объектах культурного наследия (памятниках истории и культуры) народов Российской Федерации», Законом Краснодарского края от 23 июля 2015 г. № 3223-КЗ «Об объектах культурного наследия (памятниках истории и культуры) народов Российской Федерации, расположенных на территории Краснодарского края», приказом Министерства культуры Российской Федерации от 4 июня 2015 г. № 1745 «Об утверждении требований к составлению проектов границ территорий объектов культурного наследия», постановлением главы администрации (губернатора) Краснодарского края от 8 декабря 2016 г. № 1000 «Об управлении государственной охраны объектов культурного наследия администрации Краснодарского края»,
п р и к а з ы в а ю:

1. Включить выявленный объект культурного наследия «Храм Покрова Пресвятой Богородицы», 1905 г., Краснодарский край, Новокубанский район, Прикубанское сельское поселение, ст-ца Косякинская, ул. Ленина, д. 18/1, в качестве объекта культурного наследия регионального значения, вид объекта – памятник, в единый государственный реестр объектов культурного наследия (памятников истории и культуры) народов Российской Федерации.

2. Утвердить:

1) границы территории объекта культурного наследия регионального значения «Храм Покрова Пресвятой Богородицы», 1905 г., Краснодарский край, Новокубанский район, Прикубанское сельское поселение, ст-ца Косякинская, ул. Ленина, д. 18/1, согласно приложению 1 к настоящему приказу;

2) режим использования территории объекта культурного наследия регионального значения «Храм Покрова Пресвятой Богородицы», 1905 г., Краснодарский край, Новокубанский район, Прикубанское сельское поселение, ст ца Косякинская, ул. Ленина, д. 18/1, согласно приложению 2 к настоящему приказу;

3. Отделу государственного учета объектов культурного наследия управления государственной охраны объектов культурного наследия администрации Краснодарского края (Гончаров А.В.) обеспечить:

1) размещение (опубликование) настоящего приказа на сайте в информационно-телекоммуникационной сети «Интернет» admkrain.krasnodar.ru и на «Официальном интернет-портале правовой информации» (www.pravo.gov.ru);

2) направление в семидневный срок со дня принятия настоящего приказа его копии в Управление Министерства юстиции Российской Федерации по Краснодарскому краю;


3) направление в срок не более чем пять рабочих дней со дня принятия настоящего приказа его копии в филиал ППК «Роскадастр» по Краснодарскому краю;

4) направление в семидневный срок со дня принятия настоящего приказа его копии в администрацию муниципального образования Новокубанский район.

4. Контроль за выполнением настоящего приказа оставляю за собой.

5. Приказ вступает в силу на следующий день после его официального опубликования.

Начальник управления
государственной охраны
объектов культурного наследия
администрации Краснодарского края



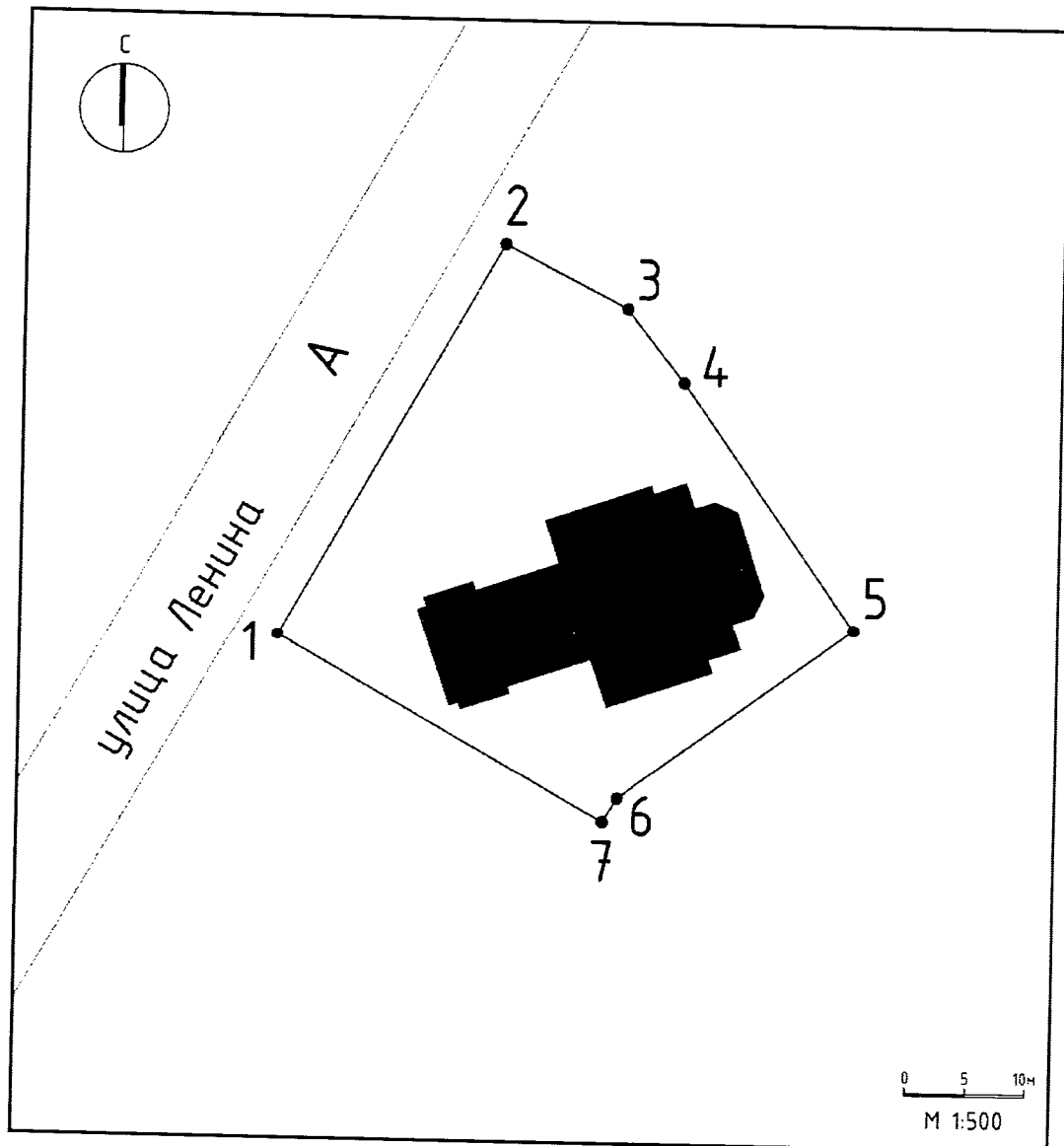
Г.Г. Давыденко

УТВЕРЖДЕНЫ
приказом администрации
Краснодарского края
от 31.10.2024 № 1342-4Н

ГРАНИЦЫ

территории объекта культурного наследия регионального значения «Храм Покрова Пресвятой Богородицы», 1905 г., Краснодарский край, Новокубанский район, Прикубанское сельское поселение, ст-ца Косякинская, ул. Ленина, д. 18/1

Карта (схема) границ территории объекта культурного наследия



Используемые условные знаки и обозначения:



- объект культурного наследия



- границы территории объекта культурного наследия



- обозначение характерной (поворотной) точки

Перечень координат характерных (поворотных) точек границ территории объекта культурного наследия

Обозначение характерной точки	Координаты характерных точек в системе координат МСК-23	
	X	Y
1	476468.41	2332723.56
2	476503.75	2332743.44
3	476498.13	2332754.57
4	476491.61	2332759.78
5	476469.63	2332775.36
6	476454.04	2332754.34
7	476451.88	2332753.04
1	476468.41	2332723.56

Начальник управления
государственной охраны
объектов культурного наследия
администрации Краснодарского края

Г.Г. Давыденко

УТВЕРЖДЕН
приказом администрации
Краснодарского края
от 31.10.2024 № 1342-КН

РЕЖИМ
использования территории объекта культурного
наследия регионального значения «Храм Покрова Пресвятой
Богородицы», 1905 г., Краснодарский край, Новокубанский район,
Прикубанское сельское поселение, ст-ца Косякинская, ул. Ленина, д. 18/1

На территории объекта культурного наследия:

Разрешается:

проведение работ по сохранению объекта культурного наследия или его отдельных элементов;

проведение работ по озеленению и благоустройству территории, производимых, в том числе с применением методов реставрации, направленных на формирование наиболее близкого к историческому восприятию объекта культурного наследия;

прокладка, реконструкция, ремонт дорог и элементов их обустройства, а также подземных инженерных коммуникаций и сооружений, не нарушающих целостность объекта культурного наследия и не создающих угрозы его повреждения, разрушения или уничтожения, угрозы пожара;

ведение хозяйственной деятельности, не противоречащей требованиям обеспечения сохранности объекта культурного наследия и позволяющей обеспечить функционирование объекта культурного наследия в современных условиях;

доступность объекта культурного наследия в целях его экспонирования, сохранения его традиционного визуального восприятия;

реализация мер пожарной и экологической безопасности.

Запрещается:

строительство объектов капитального строительства;

хозяйственная деятельность, ведущая к разрушению, искажению внешнего облика объекта культурного наследия, нарушающая его целостность и создающая угрозу его повреждения, разрушения или уничтожения;

искажение характеристик историко-культурного ландшафта, композиционно связанного с объектом культурного наследия;

установка на фасадах, крыше объекта культурного наследия кондиционеров, телеантенн, тарелок спутниковой связи, а также других средств технического обеспечения;


прокладка наземных и воздушных инженерных коммуникаций, кроме временных, необходимых для проведения работ по сохранению объекта культурного наследия;

размещение любых рекламных конструкций на объекте культурного наследия и его территории;

создание разрушающих вибрационных нагрузок динамическим воздействием на грунты в зоне их взаимодействия с объектом культурного наследия;

размещение временных построек, не связанных с проведением работ по сохранению объекта культурного наследия.

Начальник управления
государственной охраны
объектов культурного наследия
администрации Краснодарского края



Г.Г. Давыденко