



ПРАВИТЕЛЬСТВО ПРИМОРСКОГО КРАЯ

ПОСТАНОВЛЕНИЕ

28.09.2023

г. Владивосток

№ 670-пп

Об установлении зон санитарной охраны для группового водозабора пгт Пограничный (скважины №№ 7977, 7976, 7976а, 1, 2, 3, 4, 5, 6), расположенного по адресу: Приморский край, Пограничный муниципальный округ, пгт Пограничный, ул. Пограничная, дом 71

В соответствии с Федеральным законом от 30 марта 1999 года № 52-ФЗ «О санитарно-эпидемиологическом благополучии населения», на основании санитарно-эпидемиологического заключения от 19 сентября 2022 года № 25.ПЦ.01.000.Т.001534.09.22 Управления Федеральной службы по надзору в сфере защиты прав потребителей и благополучия человека по Приморскому краю Правительство Приморского края постановляет:

1. Установить зоны санитарной охраны для группового водозабора пгт Пограничный (скважины №№ 7977, 7976, 7976а, 1, 2, 3, 4, 5, 6), расположенного по адресу: Приморский край, Пограничный муниципальный округ, пгт Пограничный, ул. Пограничная, дом 71.

2. Утвердить прилагаемые:

границы зон санитарной охраны для группового водозабора пгт Пограничный (скважины №№ 7977, 7976, 7976а, 1, 2, 3, 4, 5, 6), расположенного по адресу: Приморский край, Пограничный муниципальный округ, пгт Пограничный, ул. Пограничная, дом 71;

режимы зон санитарной охраны для группового водозабора пгт Пограничный (скважины №№ 7977, 7976, 7976а, 1, 2, 3, 4, 5, 6),

расположенного по адресу: Приморский край, Пограничный муниципальный округ, пгт Пограничный, ул. Пограничная, дом 71.

3. Департаменту информационной политики Приморского края обеспечить официальное опубликование настоящего постановления.

Первый вице-губернатор Приморского края –
Председатель Правительства
Приморского края



В.Г. Щербина

УТВЕРЖДЕНЫ

постановлением
Правительства Приморского края
от 28.09.2023 № 670-пп

ГРАНИЦЫ ЗОН САНИТАРНОЙ ОХРАНЫ

**для группового водозабора пгт Пограничный
(скважины №№ 7977, 7976, 7976а, 1, 2, 3, 4, 5, 6), расположенного
по адресу: Приморский край, Пограничный муниципальный
округ, пгт Пограничный, ул. Пограничная, дом 71
(наименование объекта, местоположение границ которого описано (далее - объект)**

ОПИСАНИЕ МЕСТОПОЛОЖЕНИЯ ГРАНИЦ

«Скважина № 7977»

расположенная по адресу: Приморский край, Пограничный муниципальный округ,
пгт Пограничный, ул. Пограничная, дом 71I пояс зоны санитарной охраны

(наименование объекта, местоположение границ которого описано (далее - объект)

Раздел 1

Сведения об объекте		
№ п/п	Характеристики объекта	Описание характеристик
1	2	3
1	Местоположение объекта	Приморский край, Пограничный муниципальный округ, пгт Пограничный, ул. Пограничная, дом 71
2	Площадь объекта +/- величина погрешности определения площади (Р +/- Дельта Р)	3600 м ² (-+625)


Раздел 2

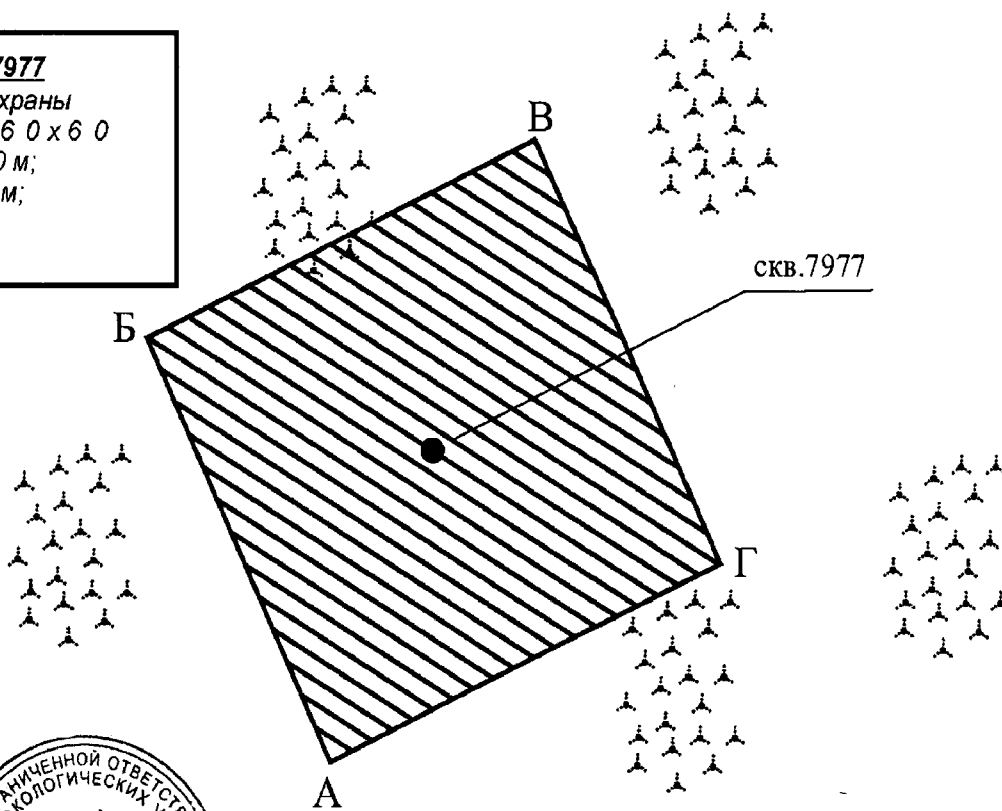
Сведения о местоположении границ объекта					
1. Система координат МСК 25 (зона 1)					
2. Сведения о характерных точках границ объекта					
Обозначение характерных точек границ	Координаты, м		Метод определения координат характерной точки	Средняя квадратическая погрешность положения характерной точки (Mt), м	Описание обозначения точки на местности (при наличии)
	X	Y			
1	2	3	4	5	6
Скважина № 7977	498983.19	1351389.49	аналитический метод; картометрический метод.	-+5,0	
3. Сведения о характерных точках части (частей) границы объекта					
Обозна-	Координаты, м		Метод опреде-	Средняя квадра-	Опи-

Раздел 4

План границ объекта

Скважина № 7977
 Зона санитарной охраны
 1 пояса размерами 60 x 60
 м: северо-запад - 30 м;
 северо-восток - 30 м;
 юго-восток - 30 м;
 юго-запад - 30 м.






Используемые условные знаки и обозначения: 1 пояс

Подпись _____ Дата " ____ " _____ г.

Место для оттиска печати (при наличии) лица, составившего описание местоположения границ объекта



**ФОРМА
 ТЕКСТОВОГО ОПИСАНИЯ МЕСТОПОЛОЖЕНИЯ ГРАНИЦ ЗОН САНИТАР-
 НОЙ ОХРАНЫ**

Прохождение границ		Описание прохождения границ
от точки	до точки	
1	2	3
А	Б	Граница длиной 60м. расположенная по пустырю, в направлении с юга на запад
Б	В	Граница длиной 60м. расположенная по пустырю, в направлении с запада на север
В	Г	Граница длиной 60м. расположенная по пустырю, в направлении с севера на восток
Г	А	Граница длиной 60м. расположенная по пустырю, в направлении с востока на юг

ОПИСАНИЕ МЕСТОПОЛОЖЕНИЯ ГРАНИЦ

«Скважина № 7977»

расположенная по адресу: Приморский край, Пограничный муниципальный округ, пгт Пограничный, ул. Пограничная, дом 71II пояс зоны санитарной охраны

(наименование объекта, местоположение границ которого описано (далее - объект))

Раздел 1

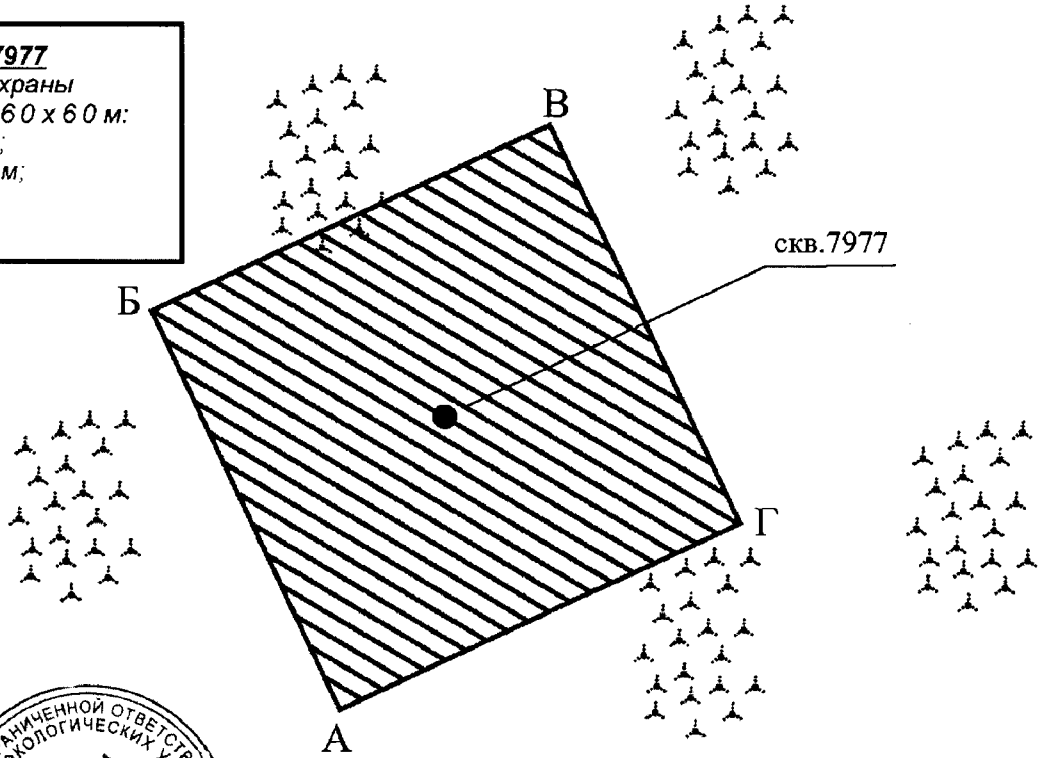
Сведения об объекте		
N п/п	Характеристики объекта	Описание характеристик
1	2	3
1	Местоположение объекта	Приморский край, Пограничный муниципальный округ, пгт Пограничный, ул. Пограничная, дом 71
2	Площадь объекта +/- величина погрешности определения площади (Р +/- Дельта Р)	3600 м ² (-+625)

Раздел 2

Сведения о местоположении границ объекта					
1. Система координат МСК 25 (зона 1)					
2. Сведения о характерных точках			границ объекта		
Обозначение характерных точек границ	Координаты, м		Метод определения координат характерной точки	Средняя квадратическая погрешность положения характерной точки (M _t), м	Описание обозначения точки на местности (при наличии)
	X	Y			
1	2	3	4	5	6
Скважина № 7977	498983.19	1351389.49	аналитический метод; картометриче-	-+5,0	

План границ объекта

Скважина № 7977
Зона санитарной охраны
2 пояса размерами 60 х 60 м:
северо-запад - 30 м;
северо-восток - 30 м;
юго-восток - 30 м;
юго-запад - 30 м.



Используемые условные знаки и обозначения: 2 пояс
Подпись _____ Дата "___" _____ г.
Место для оттиска печати (при наличии) лица, составившего описание местоположения границ объекта

**ФОРМА
ТЕКСТОВОГО ОПИСАНИЯ МЕСТОПОЛОЖЕНИЯ ГРАНИЦ ЗОН САНИТАР-
НОЙ ОХРАНЫ**

Прохождение границ		Описание прохождения границ
от точки	до точки	
1	2	3
А	Б	Граница длиной 60м. расположенная по пустырю, в направлении с юга на запад
Б	В	Граница длиной 60м. расположенная по пустырю, в направлении с запада на север
В	Г	Граница длиной 60м. расположенная по пустырю, в направлении с севера на восток
Г	А	Граница длиной 60м. расположенная по пустырю, в направлении с востока на юг

**ОПИСАНИЕ МЕСТОПОЛОЖЕНИЯ ГРАНИЦ
«Скважина № 7977»**

расположенная по адресу: Приморский край, Пограничный муниципальный округ,
пгт Пограничный, ул. Пограничная, дом 71

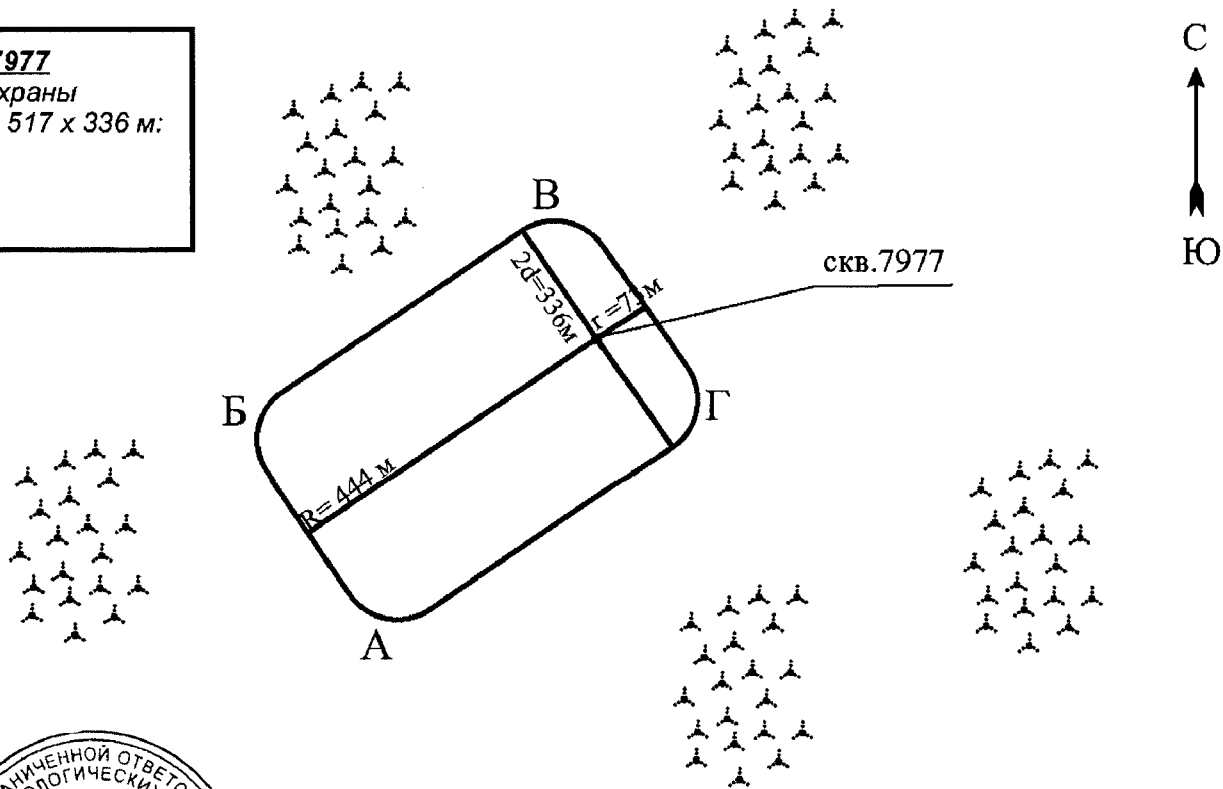
III пояс зоны санитарной охраны

(наименование объекта, местоположение границ которого описано (далее - объект))

Раздел 1

Сведения об объекте		
№ п/п	Характеристики объекта	Описание характеристик
1	2	3
1	Местоположение объекта	Приморский край, Пограничный муниципальный округ, пгт Пограничный, ул. Пограничная, дом 71
2	Площадь объекта +/- величина погрешности определения площади (Р +/- Дельта Р)	173712 м ² (-+4790)

Скважина № 7977
 Зона санитарной охраны
 III пояса размерами 517 x 336 м:
 $R = 444$ м;
 $r = 73$ м;
 $2d = 336$ м.



Используемые условные знаки и обозначения: 3 пояс

Подпись _____ Дата " ____ " _____ г.

Место для оттиска печати (при наличии) лица, составившего описание местоположения границ объекта

ФОРМА ТЕКСТОВОГО ОПИСАНИЯ МЕСТОПОЛОЖЕНИЯ ГРАНИЦ ЗОН САНИТАРНОЙ ОХРАНЫ

Прохождение границ		Описание прохождения границ
от точки	до точки	
1	2	3
А	Б	Граница длиной 336м. расположенная по пустырю, в направлении с юга на запад
Б	В	Граница длиной 517м. расположенная по пустырю, в направлении с запада на север
В	Г	Граница длиной 336м. расположенная по пустырю, в направлении с севера на восток
Г	А	Граница длиной 517м. расположенная по пустырю, в направлении с востока на юг

ОПИСАНИЕ МЕСТОПОЛОЖЕНИЯ ГРАНИЦ
«Скважина № 7976»

расположенная по адресу: Приморский край, Пограничный муниципальный округ,
пгт Пограничный, ул. Пограничная, дом 71

I пояс зоны санитарной охраны

(наименование объекта, местоположение границ которого описано (далее - объект))

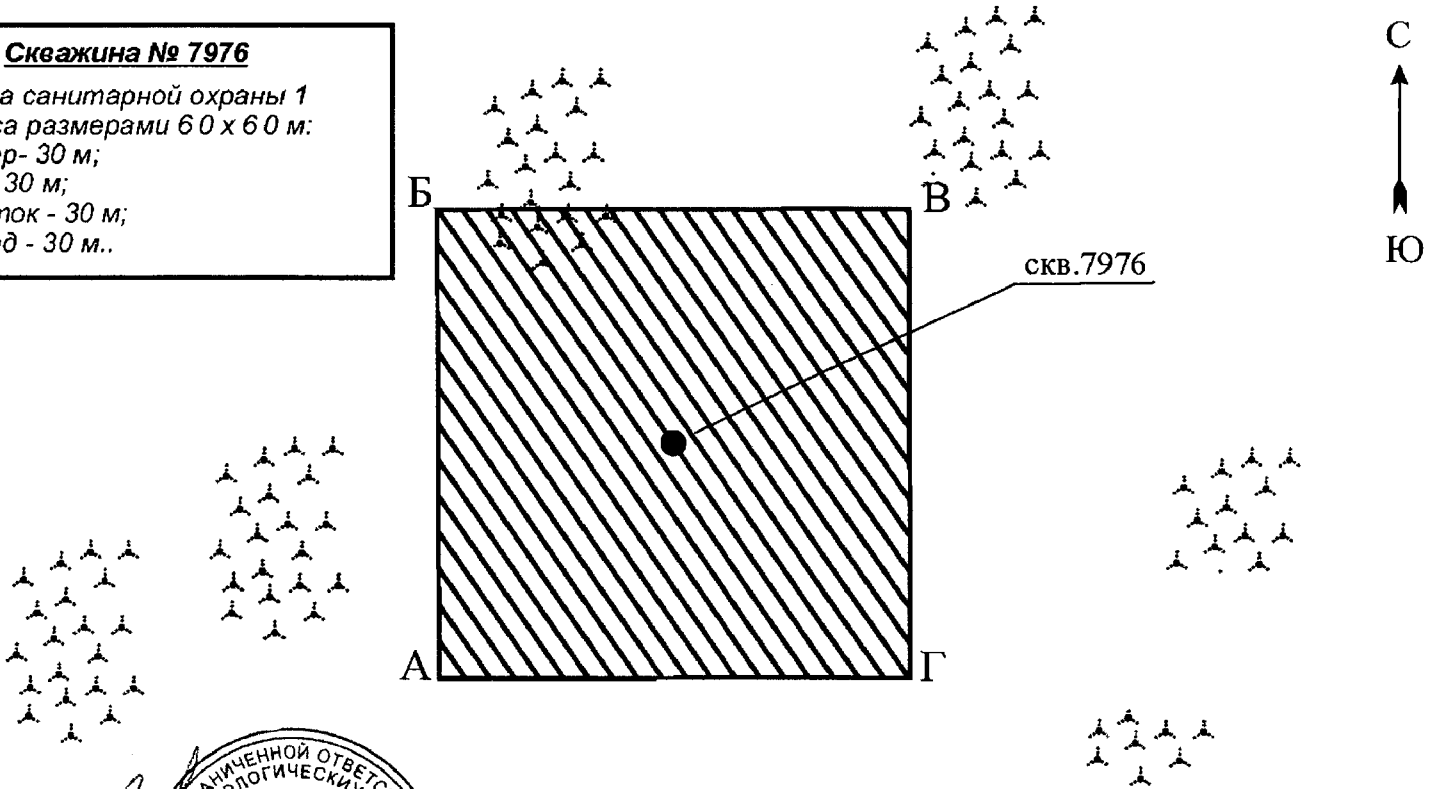
Раздел 1

Сведения об объекте		
№ п/п	Характеристики объекта	Описание характеристик
1	2	3
1	Местоположение объекта	Приморский край, Пограничный муниципальный округ, пгт Пограничный, ул. Пограничная, дом 71
2	Площадь объекта +/- величина погрешности определения площади (Р +/- Дельта Р)	3600 м ² (+625)

Раздел 2

Сведения о местоположении границ объекта					
1. Система координат МСК 25 (зона 1)					
2. Сведения о характерных точках			границ объекта		
Обозначение характерных точек границ	Координаты, м		Метод определения координат характерной точки	Средняя квадратическая погрешность положения характерной точки (Mt), м	Описание обозначения точки на местности (при наличии)
	X	Y			
1	2	3	4	5	6
Скважина № 7976	498768.03	1351556.79	аналитический метод; картометрический метод.	+5,0 м	
3. Сведения о характерных точках части (частей) границы объекта					
Обозначение характерных точек части границы	Координаты, м		Метод определения координат характерной точки	Средняя квадратическая погрешность положения характерной точки (Mt), м	Описание обозначения точки на местности (при наличии)
	X	Y			
1	2	3	4	5	6
Часть N 1, I пояс ЗСО					
А	498736.96	1351527.92	аналитический метод;	+5,0	
Б	498796.90	1351525.72		+5,0	

Скважина № 7976
 Зона санитарной охраны 1
 пояса размерами 60 x 60 м:
 север - 30 м;
 юг - 30 м;
 восток - 30 м;
 запад - 30 м..



Используемые условные знаки обозначения: 1 пояс

Подпись _____ Дата " ____ " _____ г.

Место для оттиска печати (при наличии) лица, составившего описание местоположения границ объекта

**ФОРМА
 ТЕКСТОВОГО ОПИСАНИЯ МЕСТОПОЛОЖЕНИЯ ГРАНИЦ ЗОН САНИТАРНОЙ
 ОХРАНЫ**

Прохождение границ		Описание прохождения границ
от точки	до точки	
1	2	3
А	Б	Граница длиной 60м. расположенная по пустырю, в направлении с юга на север
Б	В	Граница длиной 60м. расположенная по пустырю, в направлении с запада на восток
В	Г	Граница длиной 60м. расположенная по пустырю, в направлении севера на юг
Г	А	Граница длиной 60м. расположенная по пустырю, в направлении с востока на запад

ОПИСАНИЕ МЕСТОПОЛОЖЕНИЯ ГРАНИЦ
«Скважина № 7976»
расположенная по адресу: Приморский край, Пограничный муниципальный округ,
пгт Пограничный, ул. Пограничная, дом 71

II пояс зоны санитарной охраны

(наименование объекта, местоположение границ которого описано (далее - объект)

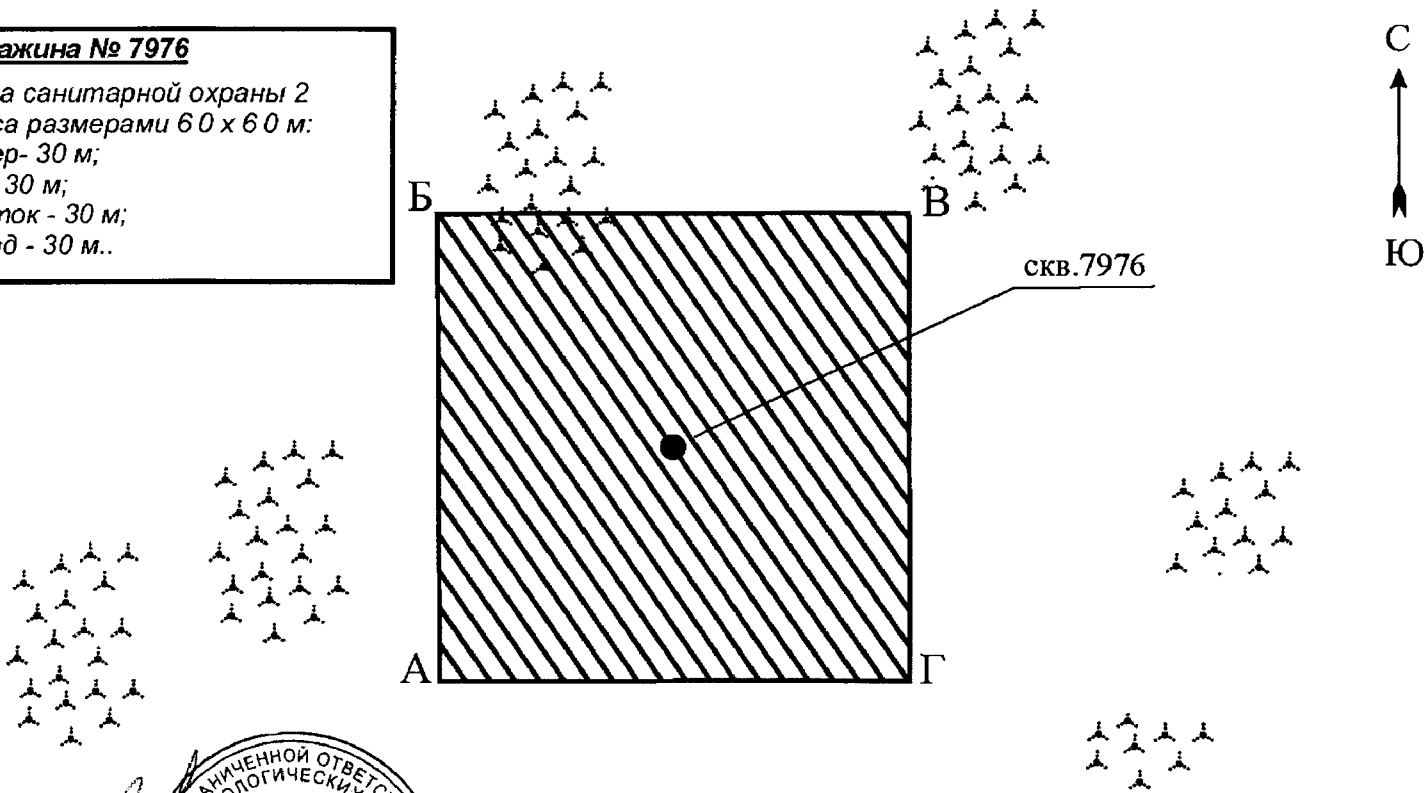
Раздел 1

Сведения об объекте		
N п/п	Характеристики объекта	Описание характеристик
1	2	3
1	Местоположение объекта	Приморский край, Пограничный муниципальный округ, пгт Пограничный, ул. Пограничная, дом 71
2	Площадь объекта +/- величина погрешности определения площади (P +/- Дельта P)	3600 м ² (-+625)

Раздел 2

Сведения о местоположении границ объекта					
1. Система координат <u>МСК 25 (зона 1)</u>					
2. Сведения о характерных точках границ объекта					
Обозначение характерных точек границ	Координаты, м		Метод определения координат характерной точки	Средняя квадратическая погрешность положения характерной точки (Mt), м	Описание обозначения точки на местности (при наличии)
	X	Y			
1	2	3	4	5	6
Скважина № 7976	498768.03	1351556.79	аналитический метод; картометрический метод.	-+5,0	
3. Сведения о характерных точках части (частей) границы объекта					
Обозначение характерных точек части границы	Координаты, м		Метод определения координат характерной точки	Средняя квадратическая погрешность положения характерной точки (Mt), м	Описание обозначения точки на местности (при наличии)
	X	Y			
1	2	3	4	5	6
Часть N 2, II пояс ЗСО					
А	498736.96	1351527.92	аналитический	-+5,0	

Скважина № 7976
 Зона санитарной охраны 2
 пояса размерами 60 x 60 м:
 север - 30 м;
 юг - 30 м;
 восток - 30 м;
 запад - 30 м..



Используемые условные знаки и обозначения: 2 пояс

Подпись _____ Дата " ____ " _____ г.

Место для оттиска печати (при наличии) лица, составившего описание местоположения границ объекта

**ФОРМА
 ТЕКСТОВОГО ОПИСАНИЯ МЕСТОПОЛОЖЕНИЯ ГРАНИЦ ЗОН САНИТАРНОЙ
 ОХРАНЫ**

Прохождение границ		Описание прохождения границ
от точки	до точки	
1	2	3
А	Б	Граница длиной 60м. расположенная по пустырю, в направлении с юга на север
Б	В	Граница длиной 60м. расположенная по пустырю, в направлении с запада на восток
В	Г	Граница длиной 60м. расположенная по пустырю, в направлении севера на юг
Г	А	Граница длиной 60м. расположенная по пустырю, в направлении с востока на запад

ОПИСАНИЕ МЕСТОПОЛОЖЕНИЯ ГРАНИЦ

«Скважина № 7976»

расположенная по адресу: Приморский край, Пограничный муниципальный округ,
пгт Пограничный, ул. Пограничная, дом 71III пояс зоны санитарной охраны

(наименование объекта, местоположение границ которого описано (далее - объект)

Раздел 1

Сведения об объекте		
N п/п	Характеристики объекта	Описание характеристик
1	2	3
1	Местоположение объекта	Приморский край, Пограничный муниципальный округ, пгт Пограничный, ул. Пограничная, дом 71
2	Площадь объекта +/- величина погрешности определения площади (Р +/- Дельта Р)	158304 м ² (-+4005)

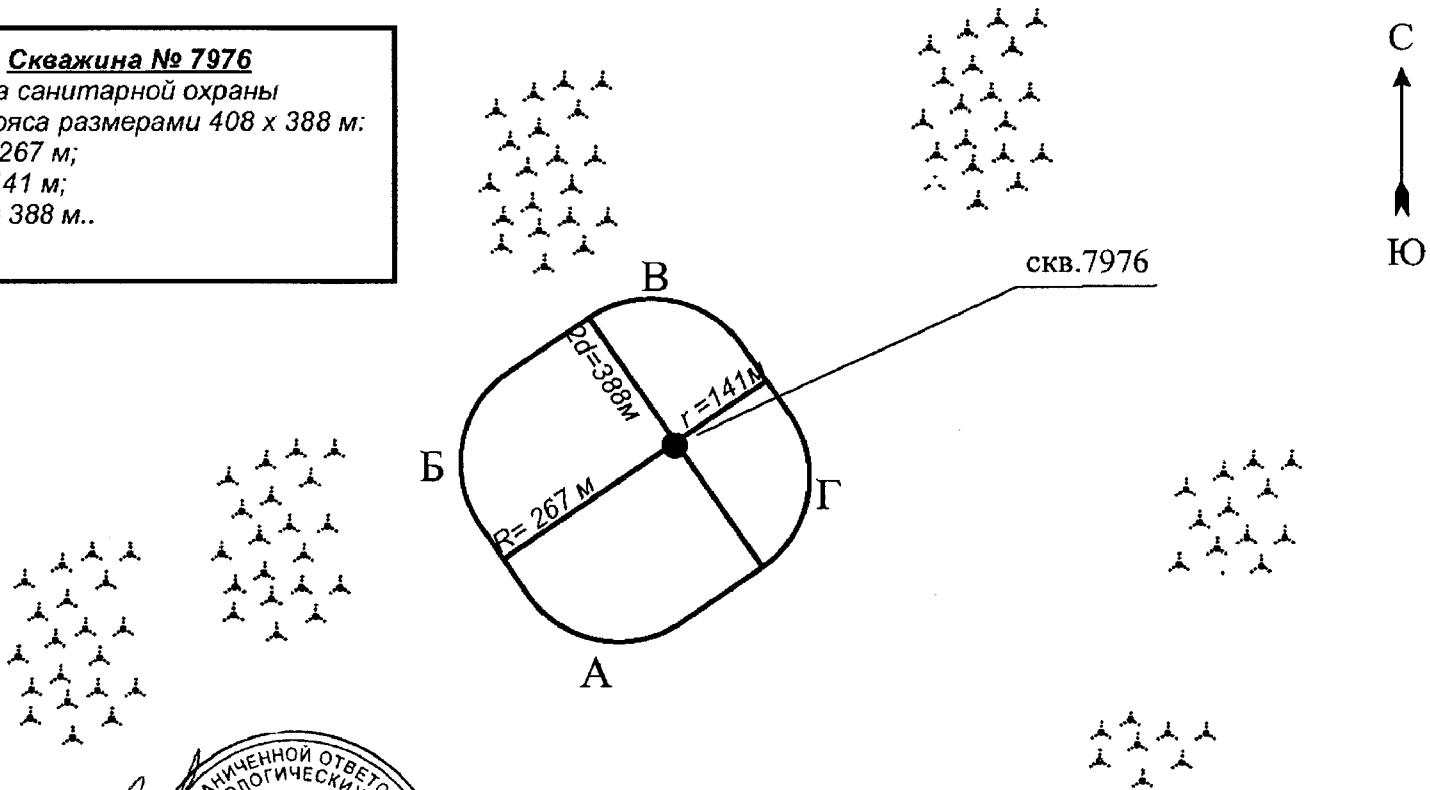
Раздел 2

Сведения о местоположении границ объекта					
1. Система координат <u>МСК 25 (зона 1)</u>					
2. Сведения о характерных точках			границ объекта		
Обозначение характерных точек границ	Координаты, м		Метод определения координат характерной точки	Средняя квадратическая погрешность положения характерной точки (Mt), м	Описание обозначения точки на местности (при наличии)
	X	Y			
1	2	3	4	5	6
Скважина № 7976	498768.03	1351556.79	аналитический метод; картометрический метод.	+5,0	
3. Сведения о характерных точках части (частей) границы объекта					
Обозначение характерных точек части границы	Координаты, м		Метод определения координат характерной точки	Средняя квадратическая погрешность положения характерной точки (Mt), м	Описание обозначения точки на местности (при наличии)
	X	Y			
1	2	3	4	5	6
Часть N 3, III пояс ЗСО					
А	498436.50	1351550.23	аналитический метод; картометрический метод.	+5,0	
Б	498672.82	1351242.69		+5,0	
В	498999.35	1351488.07		+5,0	
Г	498762.06	1351794.84		+5,0	

Раздел 4

План границ объекта

Скважина № 7976
 Зона санитарной охраны
 III пояса размерами 408 x 388 м:
 $R = 267$ м;
 $r = 141$ м;
 $2d = 388$ м..



Используемые условные знаки и обозначения: 3 пояс

Подпись _____ Дата "___" _____ г.

Место для оттиска печати (при наличии) лица, составившего описание местоположения границ объекта

**ФОРМА
 ТЕКСТОВОГО ОПИСАНИЯ МЕСТОПОЛОЖЕНИЯ ГРАНИЦ ЗОН САНИТАРНОЙ
 ОХРАНЫ**

Прохождение границ		Описание прохождения границ
от точки	до точки	
1	2	3
А	Б	Граница длиной 388м. расположенная по пустырю, в направлении юга на запад
Б	В	Граница длиной 408м. расположенная по пустырю, в направлении запада на север
В	Г	Граница длиной 388м. расположенная по пустырю, в направлении севера на восток
Г	А	Граница длиной 408м. расположенная по пустырю, в направлении с востока на север

ОПИСАНИЕ МЕСТОПОЛОЖЕНИЯ ГРАНИЦ

«Скважина № 7976а»

расположенная по адресу: Приморский край, Пограничный муниципальный округ,
пгт Пограничный, ул. Пограничная, дом 71I пояс зоны санитарной охраны

(наименование объекта, местоположение границ которого описано (далее - объект)

Раздел 1

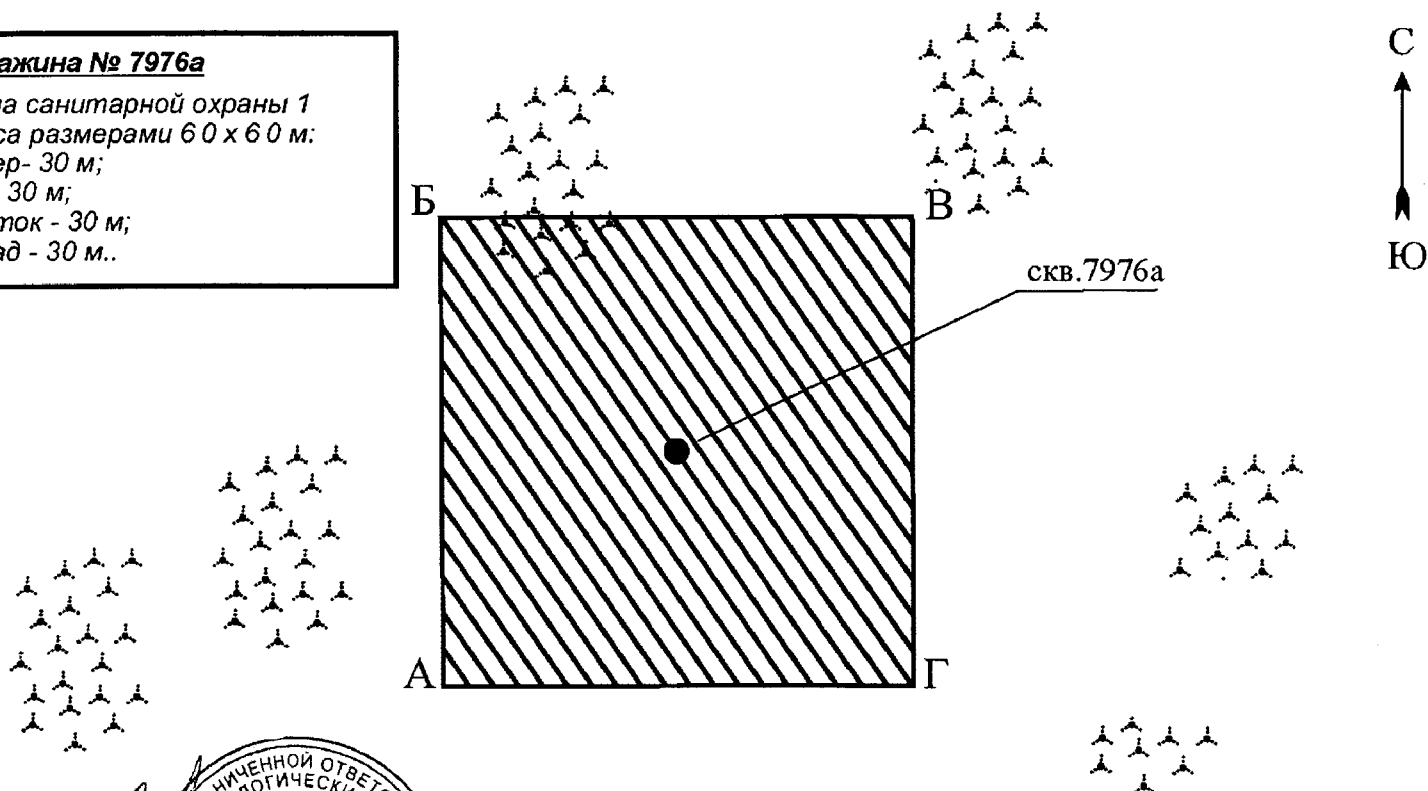
Сведения об объекте		
N п/п	Характеристики объекта	Описание характеристик
1	2	3
1	Местоположение объекта	Приморский край, Пограничный муниципальный округ, пгт Пограничный, ул. Пограничная, дом 71
2	Площадь объекта +/- величина погрешности определения площади (Р +/- Дельта Р)	3600 м ² (-+625)

Раздел 2

Сведения о местоположении границ объекта					
1. Система координат <u>МСК 25 (зона 1)</u>					
2. Сведения о характерных точках			границ объекта		
Обозначение характерных точек границ	Координаты, м		Метод определения координат характерной точки	Средняя квадратическая погрешность положения характерной точки (Mt), м	Описание обозначения точки на местности (при наличии)
	X	Y			
1	2	3	4	5	6
Скважина № 7976а	498910.33	1351661.79	аналитический метод; картометрический метод.	-+5,0	
3. Сведения о характерных точках части (частей) границы объекта					
Обозначение характерных точек части границы	Координаты, м		Метод определения координат характерной точки	Средняя квадратическая погрешность положения характерной точки (Mt), м	Описание обозначения точки на местности (при наличии)
	X	Y			
1	2	3	4	5	6
Часть N 1, I пояс ЗСО					
А	498871.13	1351630.47	аналитический метод; картометрический метод.	-+5,0	
Б	498931.06	1351628.28		-+5,0	
В	498933.26	1351688.21		-+5,0	
Г	498873.32	1351690.41		-+5,0	

Скважина № 7976а

Зона санитарной охраны 1
 пояса размерами 60 x 60 м:
 север - 30 м;
 юг - 30 м;
 восток - 30 м;
 запад - 30 м..



Используемые условные знаки и обозначения: 1 пояс

Подпись _____ Дата "___" _____ г.

Место для оттиска печати (при наличии) лица, составившего описание местоположения границ объекта

**ФОРМА
 ТЕКСТОВОГО ОПИСАНИЯ МЕСТОПОЛОЖЕНИЯ ГРАНИЦ ЗОН САНИТАРНОЙ
 ОХРАНЫ**

Прохождение границ		Описание прохождения границ
от точки	до точки	
1	2	3
А	Б	Граница длиной 60м. расположенная по пустырю, в направлении с юга на север
Б	В	Граница длиной 60м. расположенная по пустырю, в направлении с запада на восток
В	Г	Граница длиной 60м. расположенная по пустырю, в направлении с севера на юг
Г	А	Граница длиной 60м. расположенная по пустырю, в направлении с востока на запад

ОПИСАНИЕ МЕСТОПОЛОЖЕНИЯ ГРАНИЦ
«Скважина № 7976а»
расположенная по адресу: Приморский край, Пограничный муниципальный округ,
пгт Пограничный, ул. Пограничная, дом 71

II пояс зоны санитарной охраны

(наименование объекта, местоположение границ которого описано (далее - объект)

Раздел 1

Сведения об объекте		
N п/п	Характеристики объекта	Описание характеристик
1	2	3
1	Местоположение объекта	Приморский край, Пограничный муниципальный округ, пгт Пограничный, ул. Пограничная, дом 71
2	Площадь объекта +/- величина погрешности определения площади (Р +/- Дельта Р)	3600 м ² (-+625)

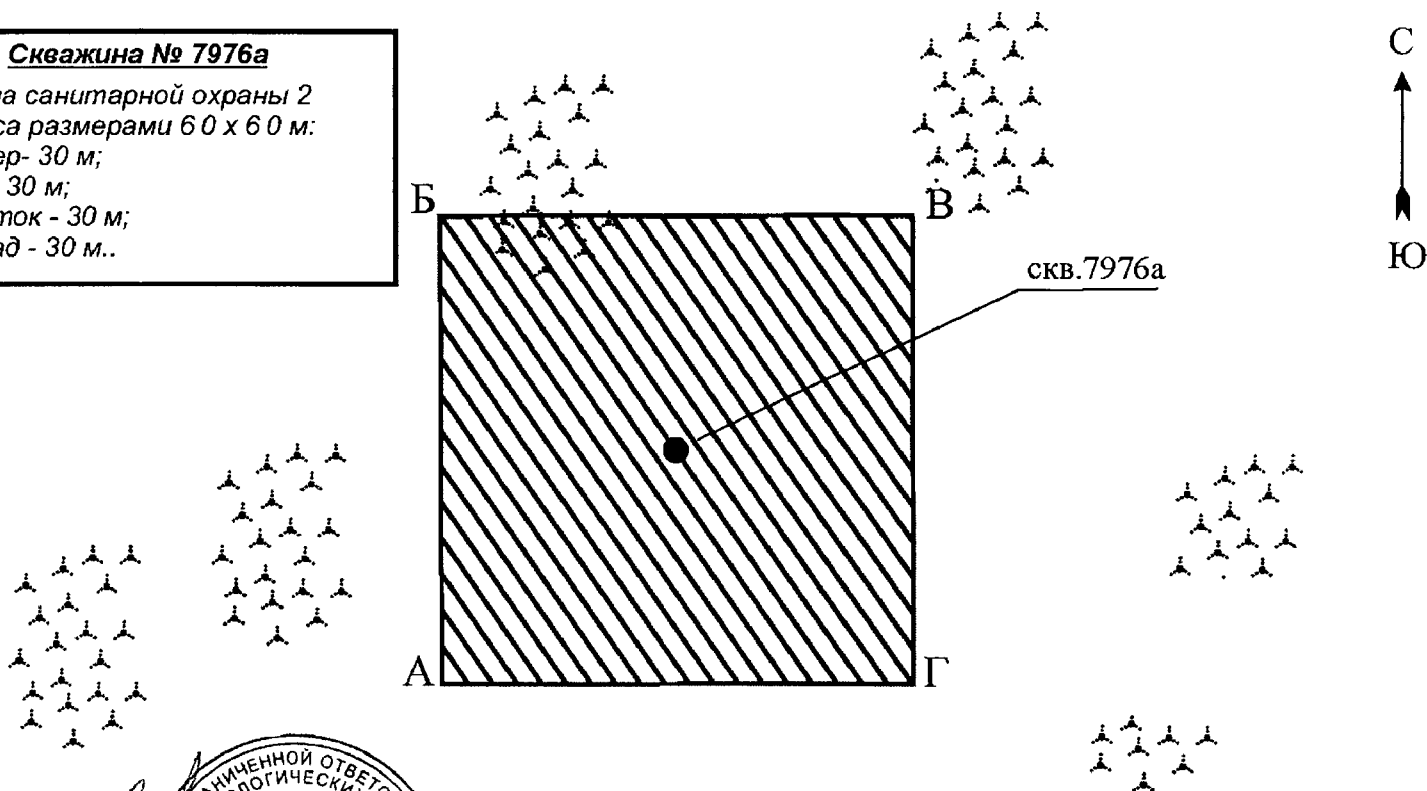
Раздел 2

Сведения о местоположении границ объекта					
1. Система координат <u>МСК 25 (зона 1)</u>					
2. Сведения о характерных точках			границ объекта		
Обозначение характерных точек границ	Координаты, м		Метод определения координат характерной точки	Средняя квадратическая погрешность положения характерной точки (Mt), м	Описание обозначения точки на местности (при наличии)
	X	Y			
1	2	3	4	5	6
Скважина № 7976а	498910.33	1351661.79	аналитический метод; картометрический метод.	-+5,0	
3. Сведения о характерных точках части (частей) границы объекта					
Обозначение характерных точек части границы	Координаты, м		Метод определения координат характерной точки	Средняя квадратическая погрешность положения характерной точки (Mt), м	Описание обозначения точки на местности (при наличии)
	X	Y			
1	2	3	4	5	6
Часть N 2, II пояс ЗСО					
A	498871.13	1351630.47	аналитический	-+5,0	

Раздел 4

План границ объекта

Скважина № 7976а
 Зона санитарной охраны 2
 пояса размерами 60 х 60 м:
 север - 30 м;
 юг - 30 м;
 восток - 30 м;
 запад - 30 м..



Используемые условные знаки и обозначения: 2 пояс

Подпись _____ Дата " ____ " _____ г.

Место для оттиска печати (при наличии) лица, составившего описание местоположения границ объекта



**ФОРМА
 ТЕКСТОВОГО ОПИСАНИЯ МЕСТОПОЛОЖЕНИЯ ГРАНИЦ ЗОН САНИТАРНОЙ ОХРАНЫ**

Прохождение границ		Описание прохождения границ
от точки	до точки	
1	2	3
А	Б	Граница длиной 60м. расположенная по пустырю, в направлении с юга на север
Б	В	Граница длиной 60м. расположенная по пустырю, в направлении с запада на восток
В	Г	Граница длиной 60м. расположенная по пустырю, в направлении с севера на юг
Г	А	Граница длиной 60м. расположенная по пустырю, в направлении с востока на запад

ОПИСАНИЕ МЕСТОПОЛОЖЕНИЯ ГРАНИЦ

«Скважина № 7976а»

расположенная по адресу: Приморский край, Пограничный муниципальный округ,
пгт Пограничный, ул. Пограничная, дом 71III пояс зоны санитарной охраны

(наименование объекта, местоположение границ которого описано (далее - объект)

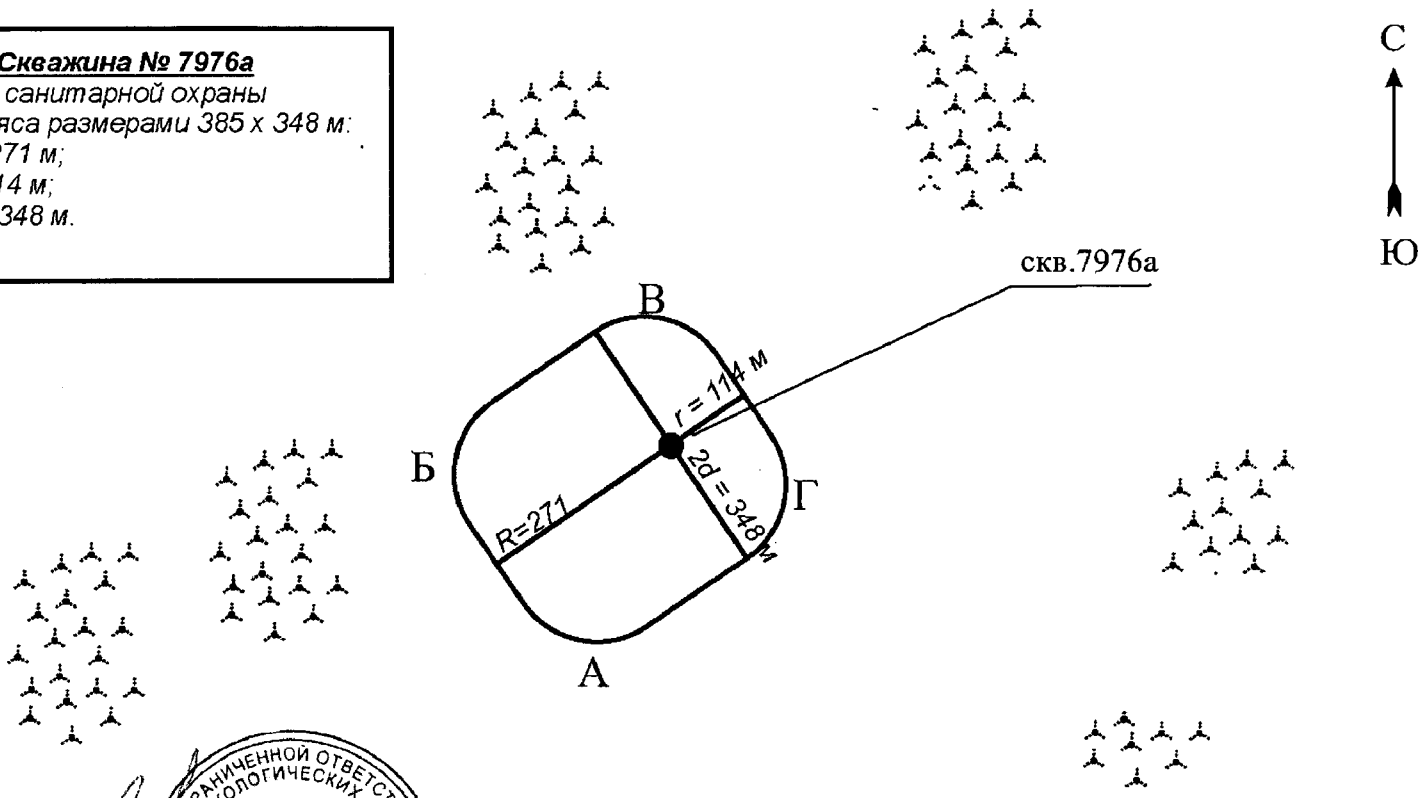
Раздел 1

Сведения об объекте		
№ п/п	Характеристики объекта	Описание характеристик
1	2	3
1	Местоположение объекта	Приморский край, р-н Пограничный, пгт Пограничный, ул. Пограничная, дом 71
2	Площадь объекта +/- величина погрешности определения площади (Р +/- Дельта Р)	133980 м ² (-+3690)

Раздел 2

Сведения о местоположении границ объекта					
1. Система координат <u>МСК 25 (зона 1)</u>					
2. Сведения о характерных точках границ объекта					
Обозначение характерных точек границ	Координаты, м		Метод определения координат характерной точки	Средняя квадратическая погрешность положения характерной точки (Mt), м	Описание обозначения точки на местности (при наличии)
	X	Y			
1	2	3	4	5	6
Скважина № 7976а	498910.33	1351661.79	аналитический метод; картометрический метод.	+5,0	
3. Сведения о характерных точках части (частей) границы объекта					
Обозначение характерных точек части границы	Координаты, м		Метод определения координат характерной точки	Средняя квадратическая погрешность положения характерной точки (Mt), м	Описание обозначения точки на местности (при наличии)
	X	Y			
1	2	3	4	5	6

Скважина № 7976а
 Зона санитарной охраны
 III пояса размерами 385 x 348 м:
 $R = 271$ м;
 $r = 114$ м;
 $2d = 348$ м.



Используемые условные знаки и обозначения: 3 пояс

Подпись _____ Дата " ____ " _____ г.

Место для оттиска печати (при наличии) лица, составившего описание местоположения границ объекта

**ФОРМА
 ТЕКСТОВОГО ОПИСАНИЯ МЕСТОПОЛОЖЕНИЯ ГРАНИЦ ЗОН САНИТАРНОЙ
 ОХРАНЫ**

Прохождение границ		Описание прохождения границ
от точки	до точки	
1	2	3
А	Б	Граница длиной 348 м. расположенная по пустырю, в направлении юга на запад
Б	В	Граница длиной 385 м. расположенная по пустырю, в направлении с запада на северо
В	Г	Граница длиной 348 м. расположенная по пустырю, в направлении с севера на восток
Г	А	Граница длиной 385 м. расположенная по пустырю, в направлении с востока на юг

ОПИСАНИЕ МЕСТОПОЛОЖЕНИЯ ГРАНИЦ

«Скважина № 1»

расположенная по адресу: Приморский край, Пограничный муниципальный округ,
пгт Пограничный, ул. Пограничная, дом 71

I пояс зоны санитарной охраны

(наименование объекта, местоположение границ которого описано (далее - объект)

Раздел 1

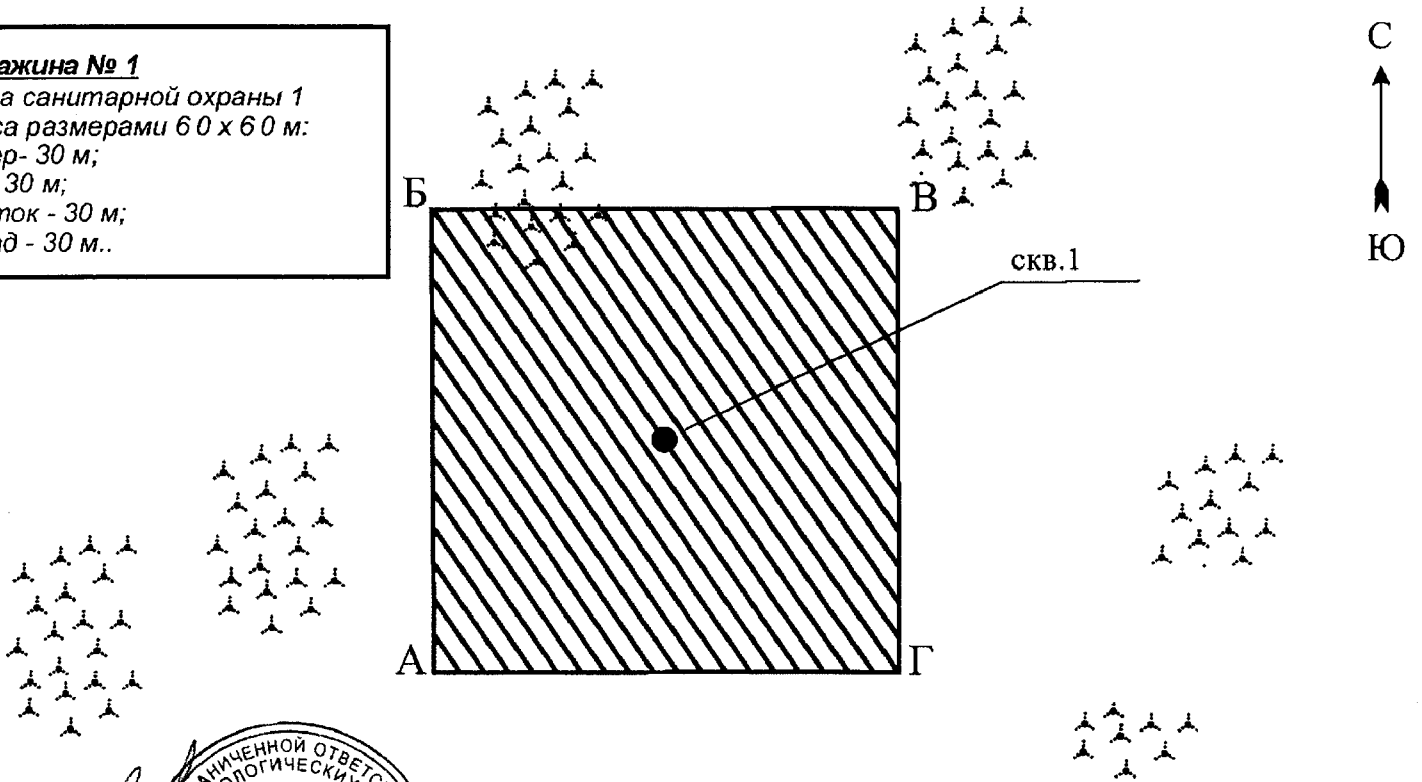
Сведения об объекте		
№ п/п	Характеристики объекта	Описание характеристик
1	2	3
1	Местоположение объекта	Приморский край, р-н Пограничный муниципальный округ, пгт Пограничный, ул. Пограничная, дом 71
2	Площадь объекта +/- величина погрешности определения площади (Р +/- Дельта Р)	3600 м ² (-+625)

Раздел 2

Сведения о местоположении границ объекта					
1. Система координат МСК 25 (зона 1)					
2. Сведения о характерных точках границ объекта					
Обозначение характерных точек границ	Координаты, м		Метод определения координат характерной точки	Средняя квадратическая погрешность положения характерной точки (Mt), м	Описание обозначения точки на местности (при наличии)
	X	Y			
1	2	3	4	5	6
Скважина № 1	498935.65	1351616.56	аналитический метод; картометрический метод.	-+5,0	
3. Сведения о характерных точках части (частей) границы объекта					
Обозначение характерных точек части границы	Координаты, м		Метод определения координат характерной точки	Средняя квадратическая погрешность положения характерной точки (Mt), м	Описание обозначения точки на местности (при наличии)
	X	Y			
1	2	3	4	5	6
Часть N 1, I пояс ЗСО					
А	498905.65	1351586.56	аналитический метод;	-+5,0	
Б	498965.65	1351586.56		-+5,0	

Скважина № 1

Зона санитарной охраны 1
 пояса размерами 60 x 60 м:
 север - 30 м;
 юг - 30 м;
 восток - 30 м;
 запад - 30 м..



Масштаб 1:1000

Используемые условные знаки обозначения: 1 пояс

Подпись _____ Дата " " _____ г.

Место для оттиска печати (при наличии) лица, составившего описание местоположения границ объекта

**ФОРМА
 ТЕКСТОВОГО ОПИСАНИЯ МЕСТОПОЛОЖЕНИЯ ГРАНИЦ ЗОН САНИТАРНОЙ
 ОХРАНЫ**

Прохождение границ		Описание прохождения границ
от точки	до точки	
1	2	3
А	Б	Граница длиной 60м. расположенная по пустырю, в направлении с юга на север
Б	В	Граница длиной 60м. расположенная по пустырю, в направлении с запада на восток
В	Г	Граница длиной 60м. расположенная по пустырю, в направлении с севера на юг
Г	А	Граница длиной 60м. расположенная по пустырю, в направлении с востока на запад

ОПИСАНИЕ МЕСТОПОЛОЖЕНИЯ ГРАНИЦ
«Скважина № 1»
расположенная по адресу: Приморский край, Пограничный муниципальный округ,
пгт Пограничный, ул. Пограничная, дом 71

II пояс зоны санитарной охраны

(наименование объекта, местоположение границ которого описано (далее - объект)

Раздел 1

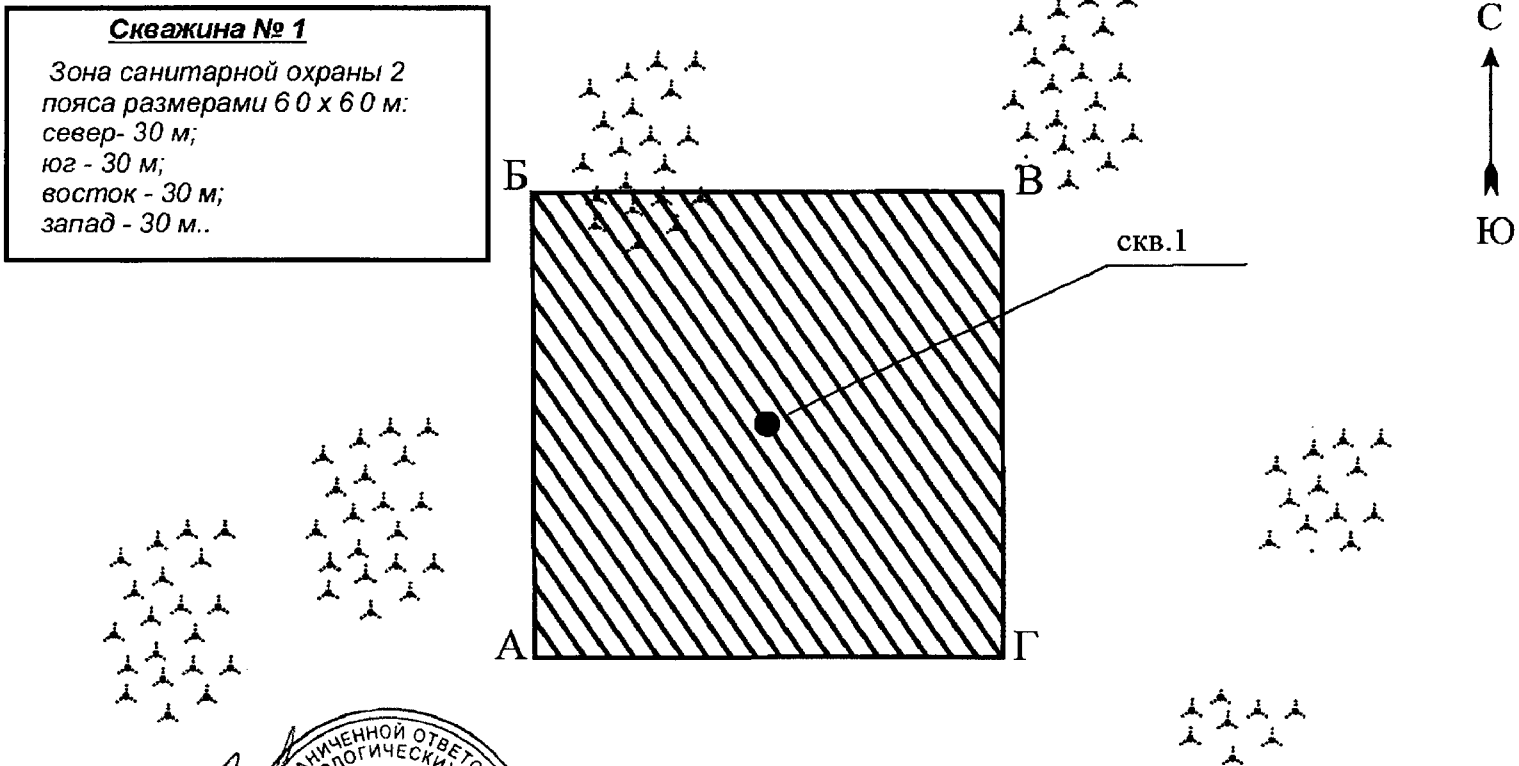
Сведения об объекте		
N п/п	Характеристики объекта	Описание характеристик
1	2	3
1	Местоположение объекта	Приморский край, Пограничный муниципальный округ, пгт Пограничный, ул. Пограничная, дом 71
2	Площадь объекта +/- величина погрешности определения площади (Р +/- Дельта Р)	3600 м ² (-+625)

Раздел 2

Сведения о местоположении границ объекта					
1. Система координат МСК 25 (зона 1)					
2. Сведения о характерных точках			границ объекта		
Обозначение характерных точек границ	Координаты, м		Метод определения координат характерной точки	Средняя квадратическая погрешность положения характерной точки (Мт), м	Описание обозначения точки на местности (при наличии)
	X	Y			
1	2	3	4	5	6
Скважина № 1	498935.65	1351616.56	аналитический метод; картометрический метод.	+5,0	
3. Сведения о характерных точках части (частей) границы объекта					
Обозначение характерных точек части границы	Координаты, м		Метод определения координат характерной точки	Средняя квадратическая погрешность положения характерной точки (Мт), м	Описание обозначения точки на местности (при наличии)
	X	Y			
1	2	3	4	5	6
Часть N 1, I пояс ЗСО					
А	498905.65	1351586.56	аналитический метод; картометрический метод.	+5,0	
Б	498965.65	1351586.56		+5,0	
В	498965.65	1351646.56		+5,0	
Г	498905.65	1351646.56		+5,0	

Раздел 4

План границ объекта



Используемые условные знаки и обозначения: 2 пояс

Подпись _____ Дата " ____ " _____ г.

Место для оттиска печати (при наличии) лица, составившего описание местоположения границ объекта

**ФОРМА
 ТЕКСТОВОГО ОПИСАНИЯ МЕСТОПОЛОЖЕНИЯ ГРАНИЦ ЗОН САНИТАРНОЙ
 ОХРАНЫ**

Прохождение границ		Описание прохождения границ
от точки	до точки	
1	2	3
А	Б	Граница длиной 60м. расположенная по пустырю, в направлении с юга на север
Б	В	Граница длиной 60м. расположенная по пустырю, в направлении с запада на восток
В	Г	Граница длиной 60м. расположенная по пустырю, в направлении с севера на юг
Г	А	Граница длиной 60м. расположенная по пустырю, в направлении с востока на запад

ОПИСАНИЕ МЕСТОПОЛОЖЕНИЯ ГРАНИЦ

«Скважина № 1»

расположенная по адресу: Приморский край, Пограничный муниципальный округ,
пгт Пограничный, ул. Пограничная, дом 71

III пояс зоны санитарной охраны

(наименование объекта, местоположение границ которого описано (далее - объект)

Раздел 1

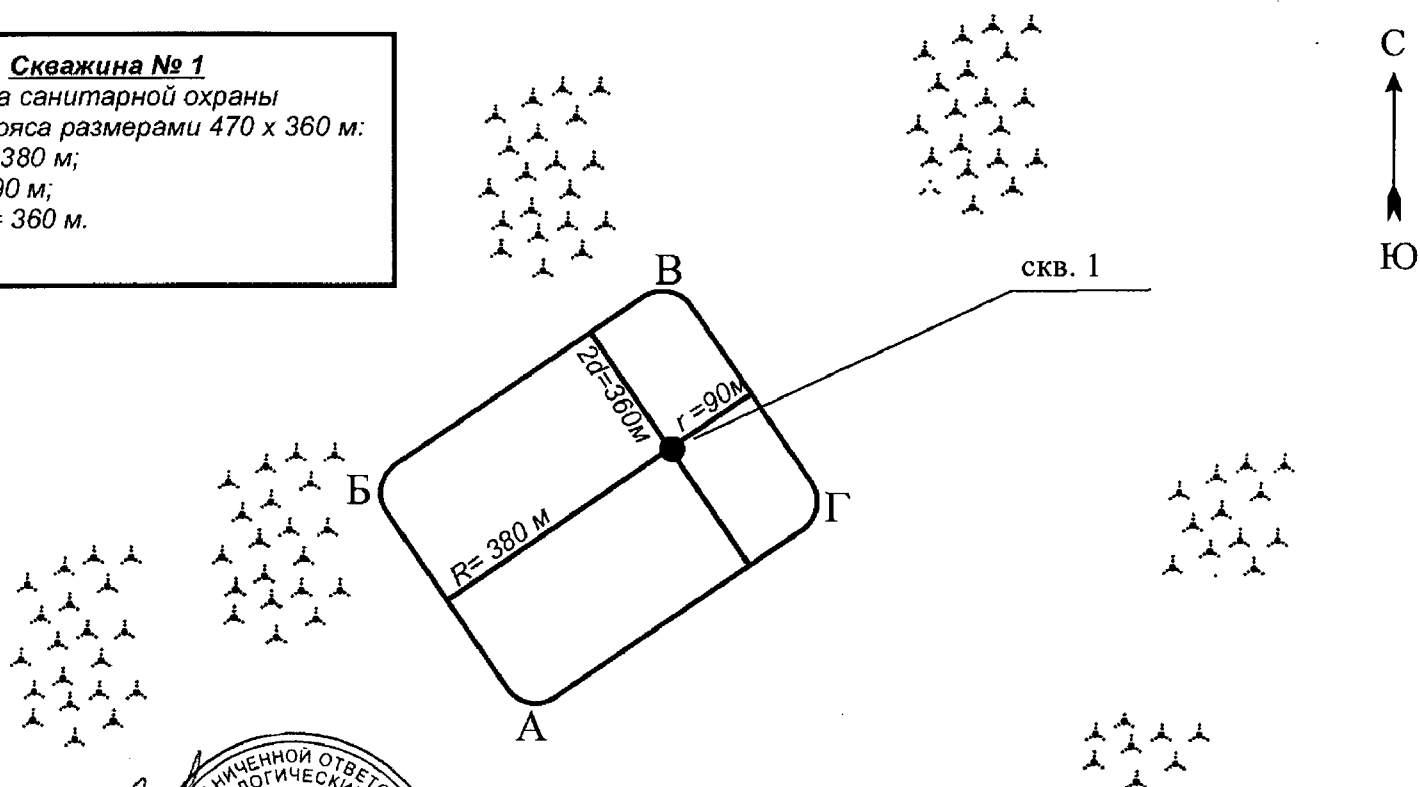
Сведения об объекте		
N п/п	Характеристики объекта	Описание характеристик
1	2	3
1	Местоположение объекта	Приморский край, Пограничный муниципальный округ, пгт Пограничный, ул. Пограничная, дом 71
2	Площадь объекта +/- величина погрешности определения площади (P +/- Дельта P)	169200 м ² (-+4864)

Раздел 2

Сведения о местоположении границ объекта					
1. Система координат <u>МСК 25 (зона 1)</u>					
2. Сведения о характерных точках границ объекта					
Обозначение характерных точек границ	Координаты, м		Метод определения координат характерной точки	Средняя квадратическая погрешность положения характерной точки (Mt), м	Описание обозначения точки на местности (при наличии)
	X	Y			
1	2	3	4	5	6
Скважина № 1	498935.65	1351616.56	аналитический метод; картометрический метод.	-+5,0	
3. Сведения о характерных точках части (частей) границы объекта					
Обозначение характерных точек части границы	Координаты, м		Метод определения координат характерной точки	Средняя квадратическая погрешность положения характерной точки (Mt), м	Описание обозначения точки на местности (при наличии)
	X	Y			
1	2	3	4	5	6
Часть N 3, III пояс ЗСО					
А	498563.99	1351398.56	аналитический метод; картометрический метод.	-+5,0	
Б	498867.18	1351204.73		-+5,0	
В	499120.24	1351600.57		-+5,0	
Г	498817.05	1351794.40		-+5,0	

Скважина № 1

Зона санитарной охраны
III пояса размерами 470 x 360 м;
 $R = 380$ м;
 $r = 90$ м;
 $2d = 360$ м.



Используемые условные знаки и обозначения: 3 пояс

Подпись _____ Дата "___" _____ г.

Место для оттиска печати (при наличии) лица, составившего описание местоположения границ объекта

**ФОРМА
ТЕКСТОВОГО ОПИСАНИЯ МЕСТОПОЛОЖЕНИЯ ГРАНИЦ ЗОН САНИТАРНОЙ
ОХРАНЫ**

Прохождение границ		Описание прохождения границ
от точки	до точки	
1	2	3
А	Б	Граница длиной 360м. расположенная по пустырю, в направлении с юга на запад
Б	В	Граница длиной 470м. расположенная по пустырю, в направлении с запада на север
В	Г	Граница длиной 360м. расположенная по пустырю, в направлении с севера на восток
Г	А	Граница длиной 470м. расположенная по пустырю, в направлении с востока на юг

ОПИСАНИЕ МЕСТОПОЛОЖЕНИЯ ГРАНИЦ
«Скважина № 2»

расположенная по адресу: Приморский край, Пограничный муниципальный округ,
пгт Пограничный, ул. Пограничная, дом 71

I пояс зоны санитарной охраны

(наименование объекта, местоположение границ которого описано (далее - объект)

Раздел 1

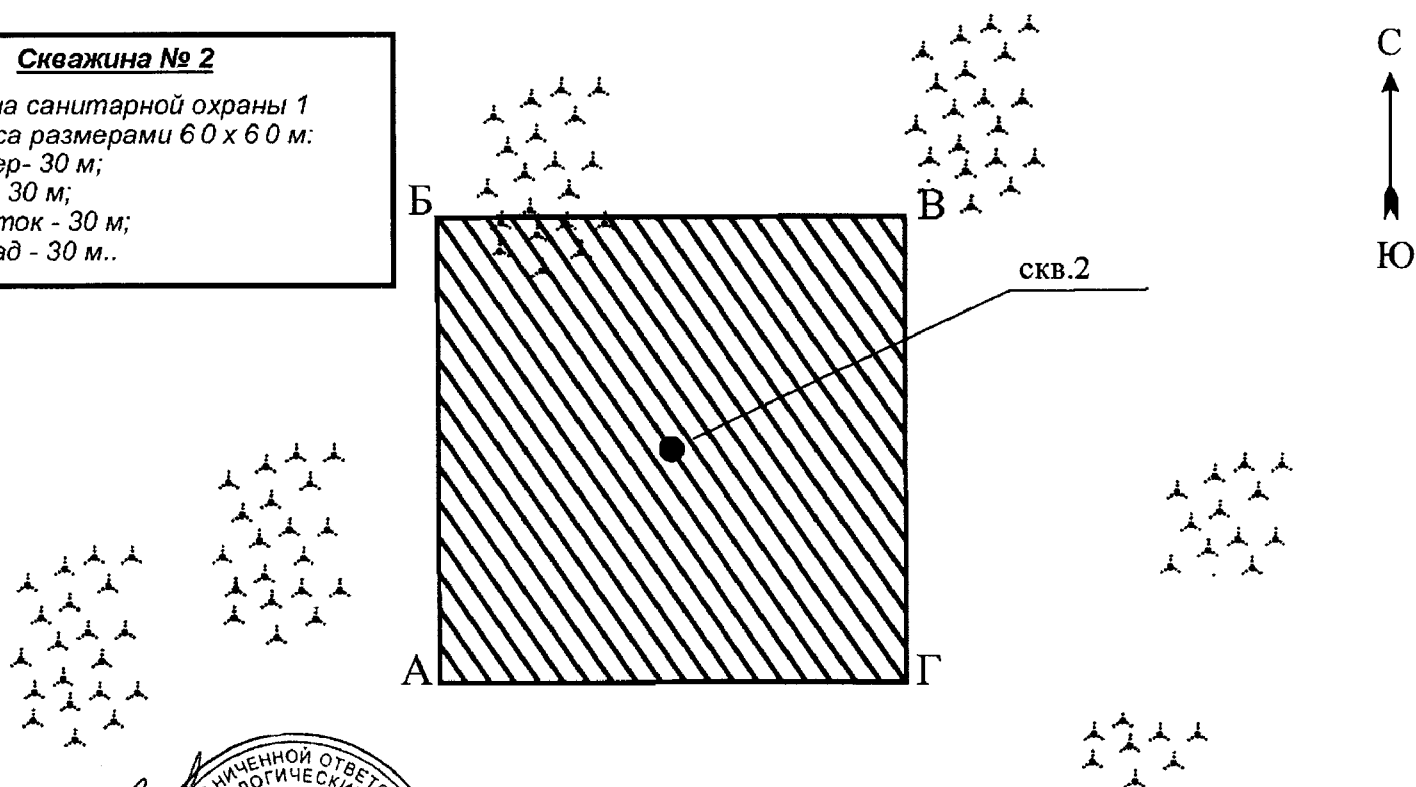
Сведения об объекте		
№ п/п	Характеристики объекта	Описание характеристик
1	2	3
1	Местоположение объекта	Приморский край, Пограничный, муниципальный округ, пгт Пограничный, ул. Пограничная, дом 71
2	Площадь объекта +/- величина погрешности определения площади (Р +/- Дельта Р)	3600 м ² (+625)

Раздел 2

Сведения о местоположении границ объекта					
1. Система координат <u>МСК 25 (зона 1)</u>					
2. Сведения о характерных точках границ объекта					
Обозначение характерных точек границ	Координаты, м		Метод определения координат характерной точки	Средняя квадратическая погрешность положения характерной точки (Mt), м	Описание обозначения точки на местности (при наличии)
	X	Y			
1	2	3	4	5	6
Скважина № 2	498838.53	1351618.13	аналитический метод; картометрический метод.	+5,0	
3. Сведения о характерных точках части (частей) границы объекта					
Обозначение характерных точек части границы	Координаты, м		Метод определения координат характерной точки	Средняя квадратическая погрешность положения характерной точки (Mt), м	Описание обозначения точки на местности (при наличии)
	X	Y			
1	2	3	4	5	6
Часть N 1, I пояс ЗСО					
А	498808.53	1351588.13	аналитический метод; картометрический метод.	+5,0	
Б	498868.53	1351588.13		+5,0	
В	498868.53	1351648.13		+5,0	
Г	498808.53	1351648.13		+5,0	

Скважина № 2

Зона санитарной охраны 1
 пояса размерами 60 x 60 м:
 север - 30 м;
 юг - 30 м;
 восток - 30 м;
 запад - 30 м..



Используемые условные знаки и обозначения: 1 пояс

Подпись _____ Дата "___" _____ г.

Место для оттиска печати (при наличии) лица, составившего описание местоположения границ объекта

**ФОРМА
 ТЕКСТОВОГО ОПИСАНИЯ МЕСТОПОЛОЖЕНИЯ ГРАНИЦ ЗОН САНИТАРНОЙ
 ОХРАНЫ**

Прохождение границ		Описание прохождения границ
от точки	до точки	
1	2	3
А	Б	Граница длиной 60м. расположенная по пустырю, в направлении с юга на север
Б	В	Граница длиной 60м. расположенная по пустырю, в направлении с запада на восток
В	Г	Граница длиной 60м. расположенная по пустырю, в направлении с севера на юг
Г	А	Граница длиной 60м. расположенная по пустырю, в направлении с востока на запад

ОПИСАНИЕ МЕСТОПОЛОЖЕНИЯ ГРАНИЦ

«Скважина № 2»

расположенная по адресу: Приморский край, Пограничный муниципальный округ,
пгт Пограничный, ул. Пограничная, дом 71

II пояс зоны санитарной охраны

(наименование объекта, местоположение границ которого описано (далее - объект)

Раздел 1

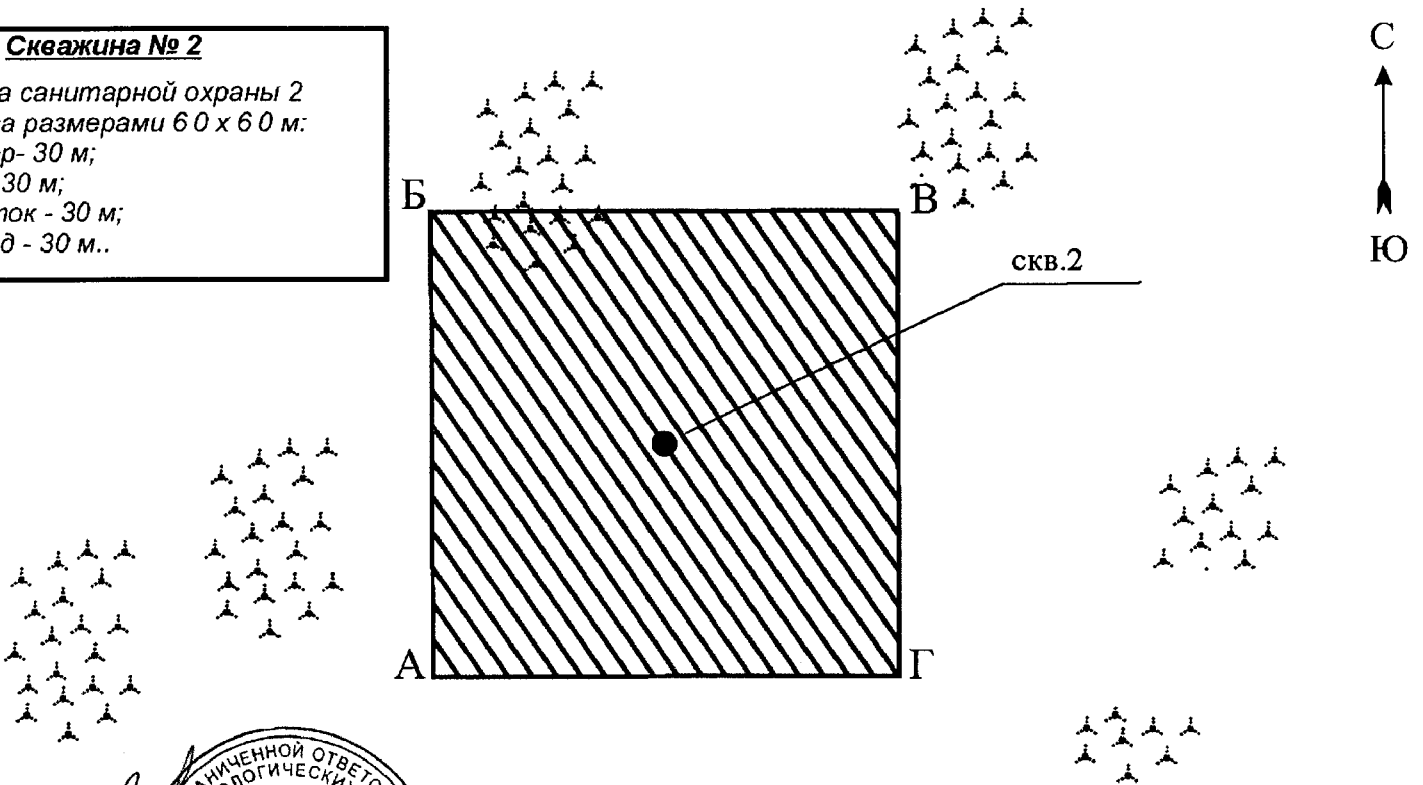
Сведения об объекте		
N п/п	Характеристики объекта	Описание характеристик
1	2	3
1	Местоположение объекта	Приморский край, Пограничный муниципальный округ, пгт Пограничный, ул. Пограничная, дом 71
2	Площадь объекта +/- величина погрешности определения площади (P +/- Дельта P)	3600 м ² (-+625)

Раздел 2

Сведения о местоположении границ объекта					
1. Система координат <u>МСК 25 (зона 1)</u>					
2. Сведения о характерных точках границ объекта					
Обозначение характерных точек границ	Координаты, м		Метод определения координат характерной точки	Средняя квадратическая погрешность положения характерной точки (Mt), м	Описание обозначения точки на местности (при наличии)
	X	Y			
1	2	3	4	5	6
Скважина № 2	498838.53	1351618.13	аналитический метод; картометрический метод.	+5,0	
3. Сведения о характерных точках части (частей) границы объекта					
Обозначение характерных точек части границы	Координаты, м		Метод определения координат характерной точки	Средняя квадратическая погрешность положения характерной точки (Mt), м	Описание обозначения точки на местности (при наличии)
	X	Y			
1	2	3	4	5	6
Часть N 2, II пояс ЗСО					
А	498808.53	1351588.13	аналитический метод; картометрический метод.	+5,0	
Б	498868.53	1351588.13		+5,0	
В	498868.53	1351648.13		+5,0	
Г	498808.53	1351648.13		+5,0	

Скважина № 2

Зона санитарной охраны 2
пояса размерами 60 x 60 м:
север - 30 м;
юг - 30 м;
восток - 30 м;
запад - 30 м..



Используемые условные знаки обозначения: 2 пояс

Подпись _____ Дата " ____ " _____ г.

Место для оттиска печати (при наличии) лица, составившего описание местоположения границ объекта

**ФОРМА
ТЕКСТОВОГО ОПИСАНИЯ МЕСТОПОЛОЖЕНИЯ ГРАНИЦ ЗОН САНИТАРНОЙ
ОХРАНЫ**

Прохождение границ		Описание прохождения границ
от точки	до точки	
1	2	3
А	Б	Граница длиной 60м. расположенная по пустырю, в направлении с юга на север
Б	В	Граница длиной 60м. расположенная по пустырю, в направлении с запада на восток
В	Г	Граница длиной 60м. расположенная по пустырю, в направлении с севера на юг
Г	А	Граница длиной 60м. расположенная по пустырю, в направлении с востока на запад

**ОПИСАНИЕ МЕСТОПОЛОЖЕНИЯ ГРАНИЦ
«Скважина № 2»**

расположенная по адресу: Приморский край, Пограничный муниципальный округ,
пгт Пограничный, ул. Пограничная, дом 71

III пояс зоны санитарной охраны

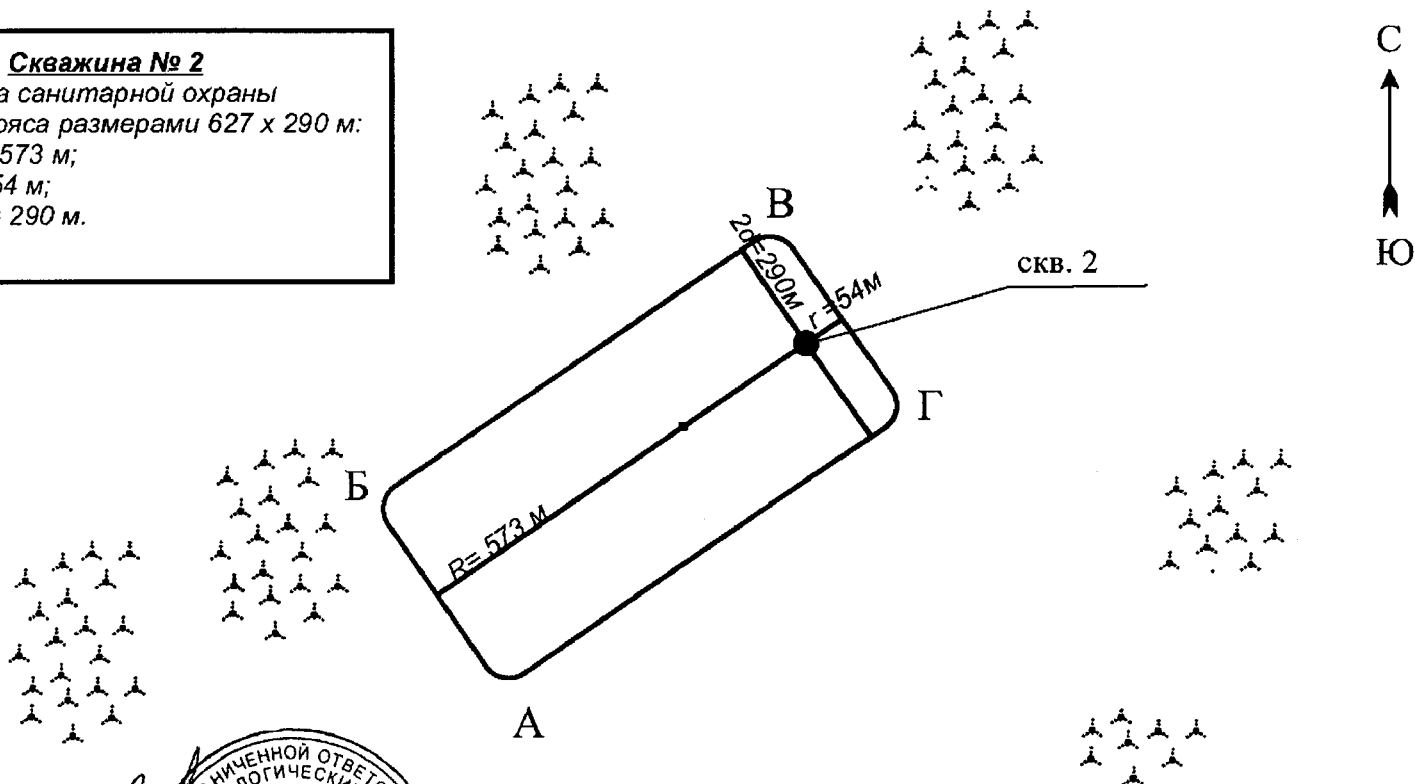
(наименование объекта, местоположение границ которого описано (далее - объект)

Раздел 1

Сведения об объекте		
N п/п	Характеристики объекта	Описание характеристик
1	2	3
1	Местоположение объекта	Приморский край, Пограничный муниципальный округ, пгт Пограничный, ул. Пограничная, дом 71
2	Площадь объекта +/- величина погрешности определения площади (P +/- Дельта P)	181830 м ² (-+2915)

Раздел 2

Сведения о местоположении границ объекта					
1. Система координат <u>МСК 25 (зона 1)</u>					
2. Сведения о характерных точках			границ объекта		
Обозначение характерных точек границ	Координаты, м		Метод определения координат характерной точки	Средняя квадратическая погрешность положения характерной точки (Mt), м	Описание обозначения точки на местности (при наличии)
	X	Y			
1	2	3	4	5	6
Скважина № 2	498838.53	1351618.13	аналитический метод; картометрический метод.	+5,0	
3. Сведения о характерных точках части (частей) границы объекта					
Обозначение характерных точек части границы	Координаты, м		Метод определения координат характерной точки	Средняя квадратическая погрешность положения характерной точки (Mt), м	Описание обозначения точки на местности (при наличии)
	X	Y			
1	2	3	4	5	6
Часть N 3, III пояс ЗСО					
А	498316.23	1351335.61	аналитический метод; картометрический метод.	+5,0	
Б	498513.57	1351123.26		+5,0	
В	498972.68	1351549.92		+5,0	
Г	498775.34	1351762.26		+5,0	

Скважина № 2Зона санитарной охраны
III пояса размерами 627 x 290 м: $R = 573 \text{ м};$ $r = 54 \text{ м};$ $2d = 290 \text{ м}.$ 

Используемые условные знаки и обозначения: 3 пояс

Подпись _____ Дата " " _____ г.

Место для оттиска печати (при наличии) лица, составившего описание местоположения границ объекта

**ФОРМА
ТЕКСТОВОГО ОПИСАНИЯ МЕСТОПОЛОЖЕНИЯ ГРАНИЦ ЗОН САНИТАРНОЙ
ОХРАНЫ**

Прохождение границ		Описание прохождения границ
от точки	до точки	
1	2	3
А	Б	Граница длиной 290 м. расположенная по пустырю, в направлении с юга на запад
Б	В	Граница длиной 627 м. расположенная по пустырю, в направлении с запада на север
В	Г	Граница длиной 290 м. расположенная по пустырю, в направлении с севера на восток
Г	А	Граница длиной 627 м. расположенная по пустырю, в направлении с востока на юг

ОПИСАНИЕ МЕСТОПОЛОЖЕНИЯ ГРАНИЦ

«Скважина № 3»

расположенная по адресу: Приморский край, Пограничный муниципальный округ,
пгт Пограничный, ул. Пограничная, дом 71I пояс зоны санитарной охраны

(наименование объекта, местоположение границ которого описано (далее - объект)

Раздел 1

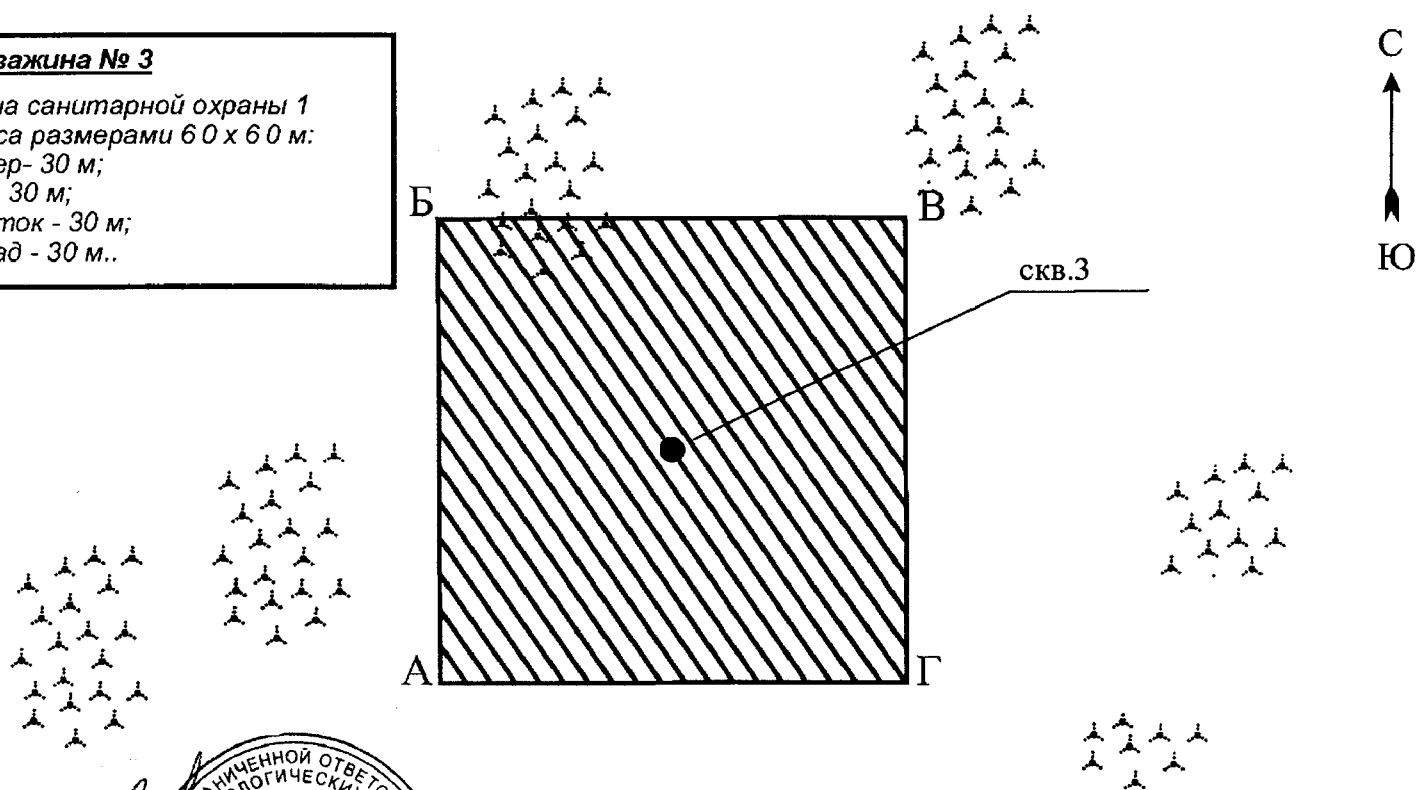
Сведения об объекте		
N п/п	Характеристики объекта	Описание характеристик
1	2	3
1	Местоположение объекта	Приморский край, Пограничный муниципальный округ, пгт Пограничный, ул. Пограничная, дом 71
2	Площадь объекта +/- величина погрешности определения площади (Р +/- Дельта Р)	3600 м ² (-+625)

Раздел 2

Сведения о местоположении границ объекта					
1. Система координат <u>МСК 25 (зона 1)</u>					
2. Сведения о характерных точках			границ объекта		
Обозначение характерных точек границ	Координаты, м		Метод определения координат характерной точки	Средняя квадратическая погрешность положения характерной точки (Mt), м	Описание обозначения точки на местности (при наличии)
	X	Y			
1	2	3	4	5	6
Скважина № 3	498735.40	1351617.27	аналитический метод; картометрический метод.	+5,0	
3. Сведения о характерных точках части (частей) границы объекта					
Обозначение характерных точек части границы	Координаты, м		Метод определения координат характерной точки	Средняя квадратическая погрешность положения характерной точки (Mt), м	Описание обозначения точки на местности (при наличии)
	X	Y			
1	2	3	4	5	6
Часть N 1, I пояс ЗСО					
А	498705.40	1351587.27	аналитический метод; картометрический метод.	+5,0	
Б	498765.40	1351587.27		+5,0	
В	498765.40	1351647.27		+5,0	
Г	498705.40	1351647.27		+5,0	

Скважина № 3

Зона санитарной охраны 1
 пояса размерами 60 х 60 м:
 север - 30 м;
 юг - 30 м;
 восток - 30 м;
 запад - 30 м..



Используемые условные знаки обозначения: 1 пояс

Подпись _____ Дата " " _____ г.

Место для оттиска печати (при наличии) лица, составившего описание местоположения границ объекта

**ФОРМА
 ТЕКСТОВОГО ОПИСАНИЯ МЕСТОПОЛОЖЕНИЯ ГРАНИЦ ЗОН САНИТАРНОЙ
 ОХРАНЫ**

Прохождение границ		Описание прохождения границ
от точки	до точки	
1	2	3
А	Б	Граница длиной 60м. расположенная по пустырю, в направлении с юга на север
Б	В	Граница длиной 60м. расположенная по пустырю, в направлении с запада на восток
В	Г	Граница длиной 60м. расположенная по пустырю, в направлении с севера на юг
Г	А	Граница длиной 60м. расположенная по пустырю, в направлении с востока на запад

ОПИСАНИЕ МЕСТОПОЛОЖЕНИЯ ГРАНИЦ

«Скважина № 3»

расположенная по адресу: Приморский край, Пограничный муниципальный округ,
пгт Пограничный, ул. Пограничная, дом 71II пояс зоны санитарной охраны

(наименование объекта, местоположение границ которого описано (далее - объект)

Раздел 1

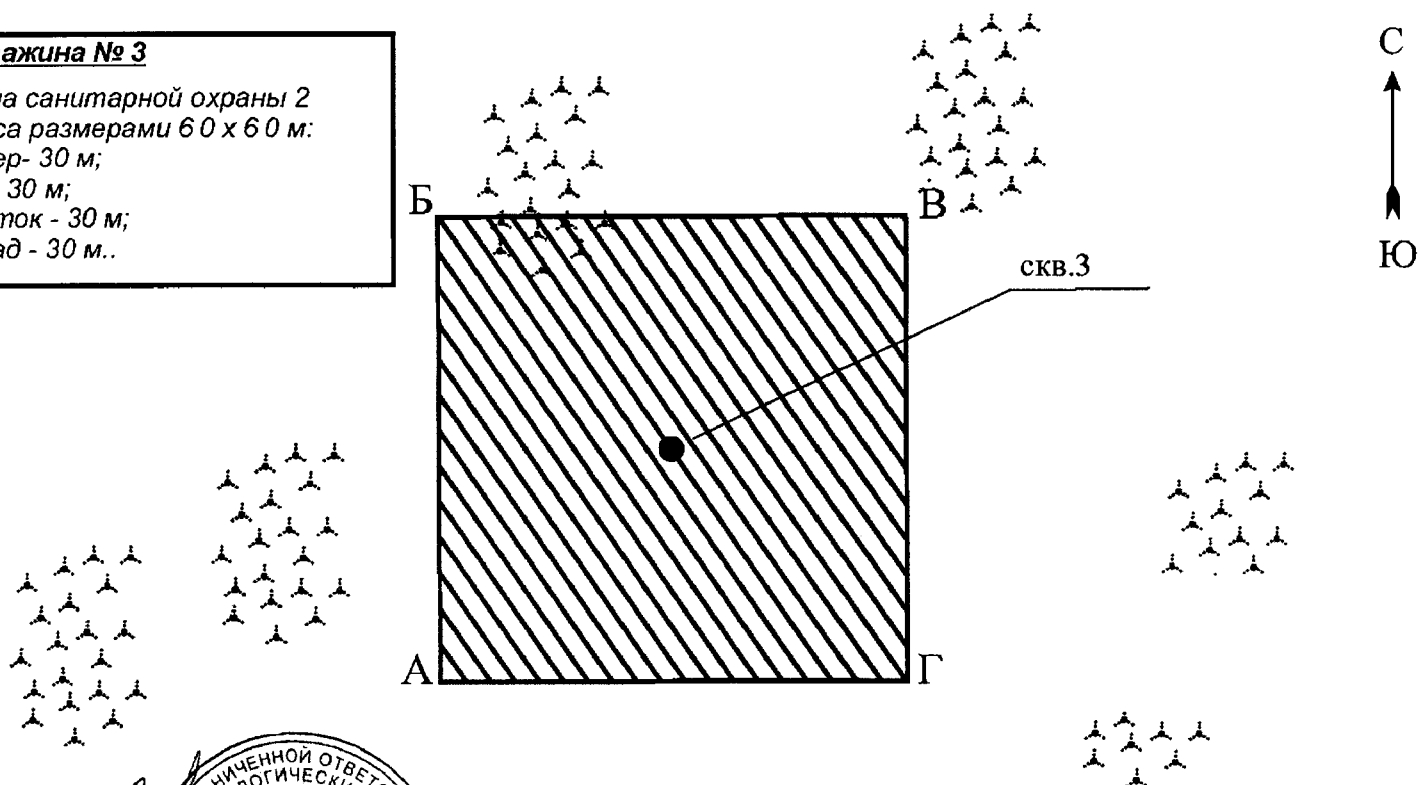
Сведения об объекте		
N п/п	Характеристики объекта	Описание характеристик
1	2	3
1	Местоположение объекта	Приморский край, Пограничный муниципальный район, пгт Пограничный, ул. Пограничная, дом 71
2	Площадь объекта +/- величина погрешности определения площади (Р +/- Дельта Р)	3600 м ² (+625)

Раздел 2

Сведения о местоположении границ объекта					
1. Система координат <u>МСК 25 (зона 1)</u>					
2. Сведения о характерных точках границ объекта					
Обозначение характерных точек границ	Координаты, м		Метод определения координат характерной точки	Средняя квадратическая погрешность положения характерной точки (Mt), м	Описание обозначения точки на местности (при наличии)
	X	Y			
1	2	3	4	5	6
Скважина № 3	498735.40	1351617.27	аналитический метод; картометрический метод.	+5,0	
3. Сведения о характерных точках части (частей) границы объекта					
Обозначение характерных точек части границы	Координаты, м		Метод определения координат характерной точки	Средняя квадратическая погрешность положения характерной точки (Mt), м	Описание обозначения точки на местности (при наличии)
	X	Y			
1	2	3	4	5	6
Часть N 2, II пояс ЗСО					
А	498705.40	1351587.27	аналитический метод; картометрический метод.	+5,0	
Б	498765.40	1351587.27		+5,0	
В	498765.40	1351647.27		+5,0	
Г	498705.40	1351647.27		+5,0	

Скважина № 3

Зона санитарной охраны 2
пояса размерами 60 х 60 м:
север - 30 м;
юг - 30 м;
восток - 30 м;
запад - 30 м..



Используемые условные знаки обозначения: 2 пояс

Подпись _____ Дата " ____ " _____ г.

Место для оттиска печати (при наличии) лица, составившего описание местоположения границ объекта

**ФОРМА
ТЕКСТОВОГО ОПИСАНИЯ МЕСТОПОЛОЖЕНИЯ ГРАНИЦ ЗОН САНИТАРНОЙ
ОХРАНЫ**

Прохождение границ		Описание прохождения границ
от точки	до точки	
1	2	3
А	Б	Граница длиной 60м. расположенная по пустырю, в направлении с юга на север
Б	В	Граница длиной 60м. расположенная по пустырю, в направлении с запада на восток
В	Г	Граница длиной 60м. расположенная по пустырю, в направлении с севера на юг
Г	А	Граница длиной 60м. расположенная по пустырю, в направлении с востока на запад

ОПИСАНИЕ МЕСТОПОЛОЖЕНИЯ ГРАНИЦ

«Скважина № 3»

расположенная по адресу: Приморский край, Пограничный муниципальный округ,
пгт Пограничный, ул. Пограничная, дом 71III пояс зоны санитарной охраны

(наименование объекта, местоположение границ которого описано (далее - объект)

Раздел 1

Сведения об объекте		
№ п/п	Характеристики объекта	Описание характеристик
1	2	3
1	Местоположение объекта	Приморский край, Пограничный муниципальный округ, пгт Пограничный, ул. Пограничная, дом 71
2	Площадь объекта +/- величина погрешности определения площади (Р +/- Дельта Р)	165912 м ² (-+3130)

Раздел 2

Сведения о местоположении границ объекта					
1. Система координат МСК 25 (зона 1)					
2. Сведения о характерных точках границ объекта					
Обозначение характерных точек границ	Координаты, м		Метод определения координат характерной точки	Средняя квадратическая погрешность положения характерной точки (Mt), м	Описание обозначения точки на местности (при наличии)
	X	Y			
1	2	3	4	5	6
Скважина № 3	498735.40	1351617.27	аналитический метод; картометрический метод.	+5,0	
3. Сведения о характерных точках части (частей) границы объекта					
Обозначение характерных точек части границы	Координаты, м		Метод определения координат характерной точки	Средняя квадратическая погрешность положения характерной точки (Mt), м	Описание обозначения точки на местности (при наличии)
	X	Y			
1	2	3	4	5	6
Часть N 3, III пояс ЗСО					
А	498181.98	1351277.88	аналитический метод; картометрический метод.	+5,0	
Б	498350.73	1351096.29		+5,0	
В	498840.56	1351551.49		+5,0	
Г	498671.84	1351733.12		+5,0	

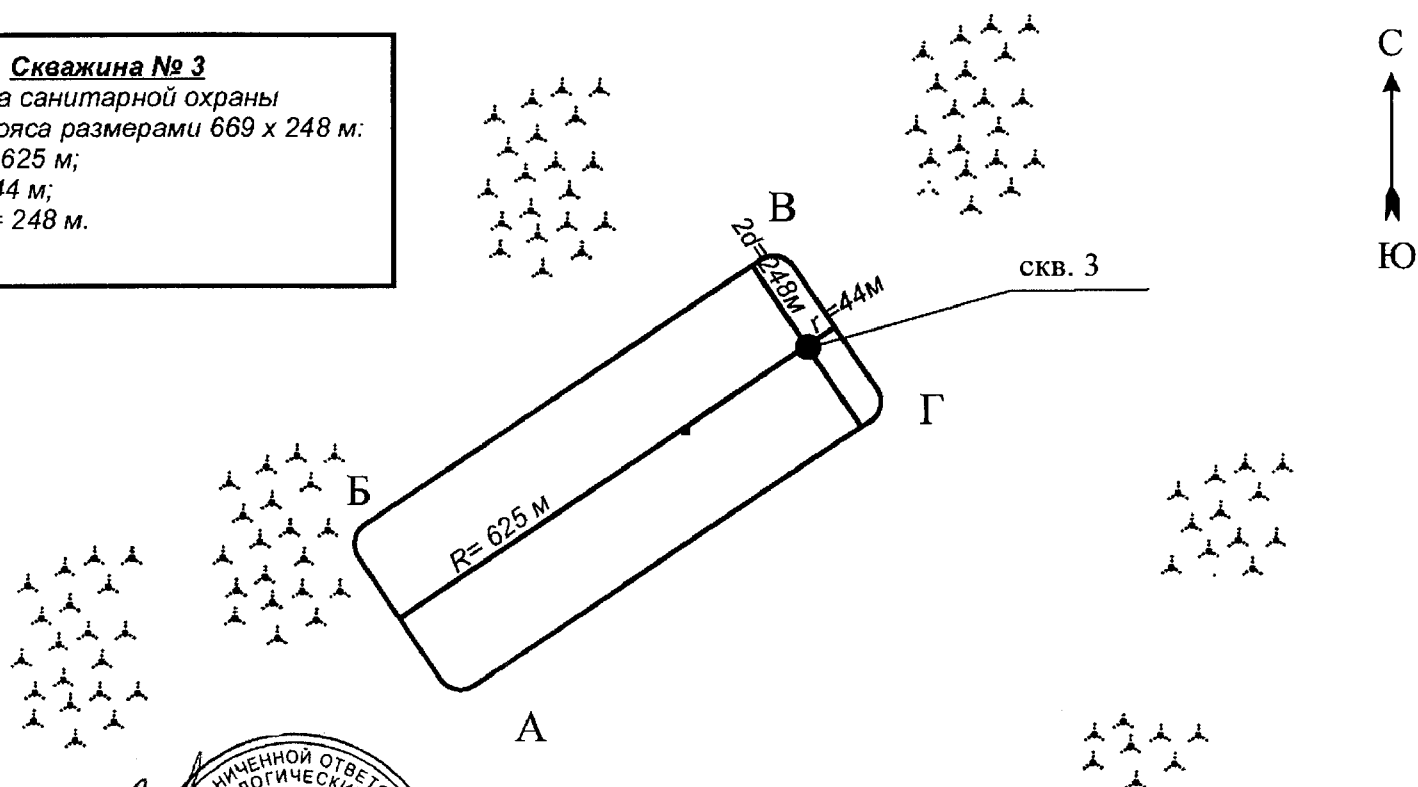
Скважина № 3

Зона санитарной охраны
III пояса размерами 669 x 248 м:

$R = 625$ м;

$r = 44$ м;

$2d = 248$ м.



Используемые условные знаки обозначения: 3 пояс

Подпись _____ Дата "___" _____ г.

Место для оттиска печати (при наличии) лица, составившего описание местоположения границ объекта

**ФОРМА
ТЕКСТОВОГО ОПИСАНИЯ МЕСТОПОЛОЖЕНИЯ ГРАНИЦ ЗОН САНИТАРНОЙ
ОХРАНЫ**

Прохождение границ		Описание прохождения границ
от точки	до точки	
1	2	3
А	Б	Граница длиной 248м. расположенная по пустырю, в направлении с юга на запад
Б	В	Граница длиной 669м. расположенная по пустырю, в направлении с запада на север
В	Г	Граница длиной 248м. расположенная по пустырю, в направлении с севера на восток
Г	А	Граница длиной 669м. расположенная по пустырю, в направлении с востока на юг

ОПИСАНИЕ МЕСТОПОЛОЖЕНИЯ ГРАНИЦ

«Скважина № 4»

расположенная по адресу: Приморский край, Пограничный муниципальный округ,
пгт Пограничный, ул. Пограничная, дом 71I пояс зоны санитарной охраны

(наименование объекта, местоположение границ которого описано (далее - объект)


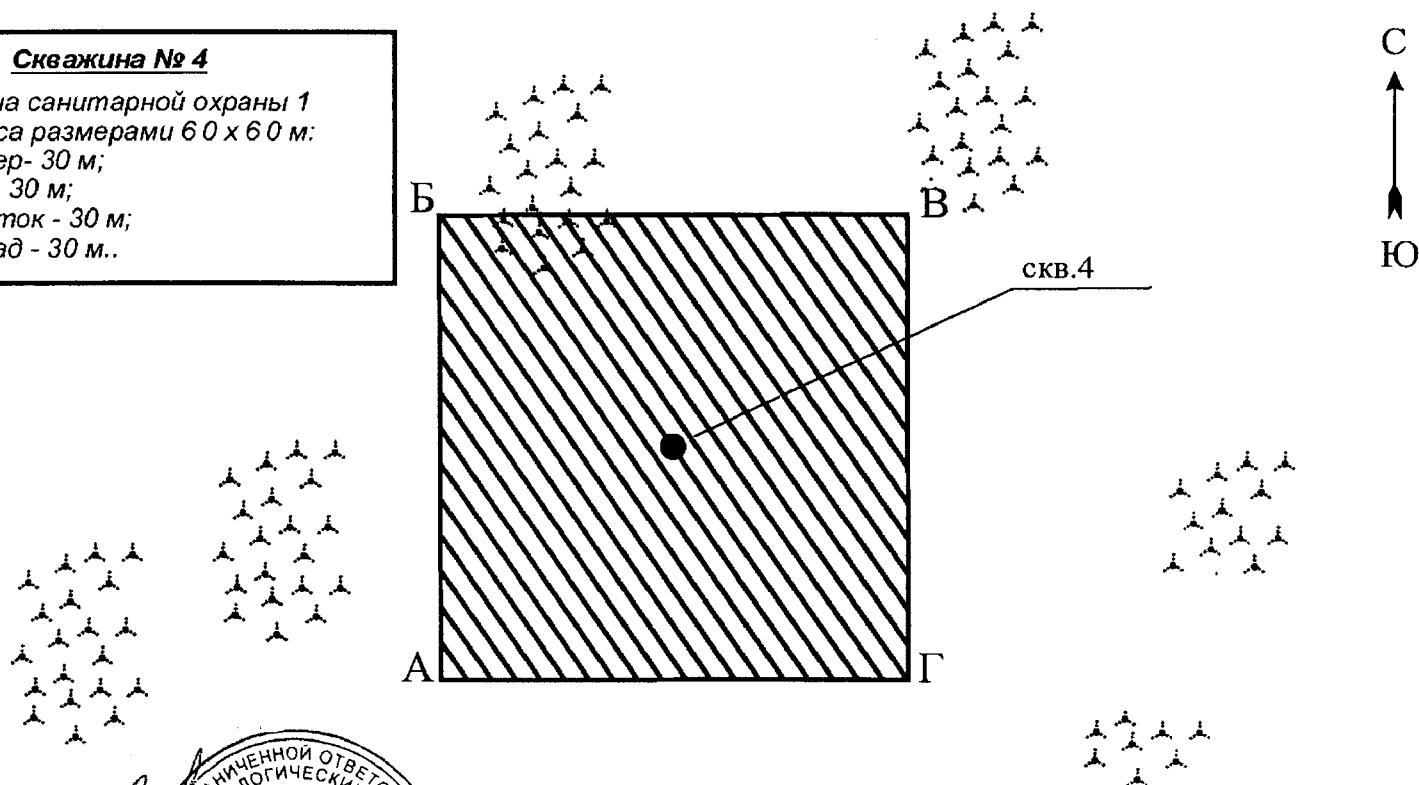
Раздел 1

Сведения об объекте		
N п/п	Характеристики объекта	Описание характеристик
1	2	3
1	Местоположение объекта	Приморский край, Пограничный муниципальный округ, пгт Пограничный, ул. Пограничная, дом 71
2	Площадь объекта +/- величина погрешности определения площади (Р +/- Дельта Р)	3600 м ² (-+625)

Раздел 2

Сведения о местоположении границ объекта					
1. Система координат <u>МСК 25 (зона 1)</u>					
2. Сведения о характерных точках			границ объекта		
Обозначение характерных точек границ	Координаты, м		Метод определения координат характерной точки	Средняя квадратическая погрешность положения характерной точки (Mt), м	Описание обозначения точки на местности (при наличии)
	X	Y			
1	2	3	4	5	6
Скважина № 4	498644.28	1351617.11	аналитический метод; картометрический метод.	+5,0	
3. Сведения о характерных точках части (частей) границы объекта					
Обозначение характерных точек части границы	Координаты, м		Метод определения координат характерной точки	Средняя квадратическая погрешность положения характерной точки (Mt), м	Описание обозначения точки на местности (при наличии)
	X	Y			
1	2	3	4	5	6
Часть N 1, I пояс ЗСО					
А	498603.72	1351589.69	аналитический метод; картометрический метод.	+5,0	
Б	498666.17	1351588.80		+5,0	
В	498667.39	1351644.75		+5,0	
Г	498606.49	1351644.27		+5,0	

Скважина № 4
 Зона санитарной охраны 1
 пояса размерами 60 x 60 м:
 север - 30 м;
 юг - 30 м;
 восток - 30 м;
 запад - 30 м..



Используемые условные знаки и обозначения: 1 пояс

Дата "___" "___" _____ г.

Место для оттиска печати (при наличии) лица, составившего описание местоположения границ объекта

**ФОРМА
 ТЕКСТОВОГО ОПИСАНИЯ МЕСТОПОЛОЖЕНИЯ ГРАНИЦ ЗОН САНИТАРНОЙ
 ОХРАНЫ**

Прохождение границ		Описание прохождения границ
от точки	до точки	
1	2	3
А	Б	Граница длиной 60м. расположенная по пустырю, в направлении с юга на север
Б	В	Граница длиной 60м. расположенная по пустырю, в направлении с запада на восток
В	Г	Граница длиной 60м. расположенная по пустырю, в направлении с севера на юг
Г	А	Граница длиной 60м. расположенная по пустырю, в направлении с востока на запад

ОПИСАНИЕ МЕСТОПОЛОЖЕНИЯ ГРАНИЦ

«Скважина № 4»

расположенная по адресу: Приморский край, Пограничный муниципальный округ,
пгт Пограничный, ул. Пограничная, дом 71

II пояс зоны санитарной охраны

(наименование объекта, местоположение границ которого описано (далее - объект)

Раздел 1

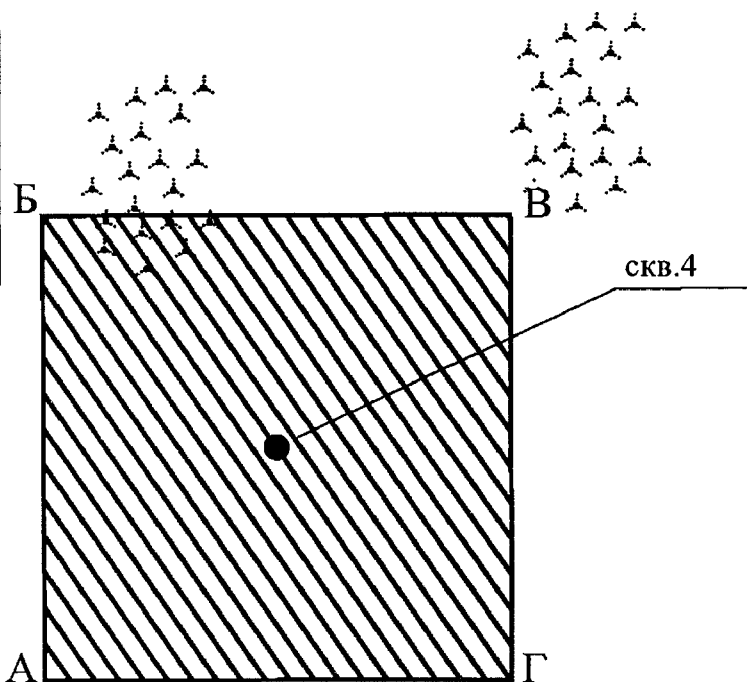

Сведения об объекте		
N п/п	Характеристики объекта	Описание характеристик
1	2	3
1	Местоположение объекта	Приморский край, Пограничный муниципальный округ, пгт Пограничный, ул. Пограничная, дом 71
2	Площадь объекта +/- величина погрешности определения площади (Р +/- Дельта Р)	3600 м ² (-+625)

Раздел 2

Сведения о местоположении границ объекта					
1. Система координат <u>МСК 25 (зона 1)</u>					
2. Сведения о характерных точках			границ объекта		
Обозначение характерных точек границ	Координаты, м		Метод определения координат характерной точки	Средняя квадратическая погрешность положения характерной точки (Mt), м	Описание обозначения точки на местности (при наличии)
	X	Y			
1	2	3	4	5	6
Скважина № 4	498644.28	1351617.11	аналитический метод; картометрический метод.	+5,0	
3. Сведения о характерных точках части (частей) границы объекта					
Обозначение характерных точек части границы	Координаты, м		Метод определения координат характерной точки	Средняя квадратическая погрешность положения характерной точки (Mt), м	Описание обозначения точки на местности (при наличии)
	X	Y			
1	2	3	4	5	6
Часть N 2, II пояс ЗСО					
А	498603.72	1351589.69	аналитический метод; картометрический метод.	+5,0	
Б	498666.17	1351588.80		+5,0	
В	498667.39	1351644.75		+5,0	
Г	498606.49	1351644.27		+5,0	

Скважина № 4

Зона санитарной охраны 2
 пояса размерами 60 x 60 м:
 север - 30 м;
 юг - 30 м;
 восток - 30 м;
 запад - 30 м..



Используемые условные знаки и обозначения: 2 пояс

Подпись _____ Дата " " _____ г.

Место для оттиска печати (при наличии) лица, составившего описание местоположения границ объекта

**ФОРМА
 ТЕКСТОВОГО ОПИСАНИЯ МЕСТОПОЛОЖЕНИЯ ГРАНИЦ ЗОН САНИТАРНОЙ
 ОХРАНЫ**

Прохождение границ		Описание прохождения границ
от точки	до точки	
1	2	3
А	Б	Граница длиной 60м. расположенная по пустырю, в направлении с юга на север
Б	В	Граница длиной 60м. расположенная по пустырю, в направлении с запада на восток
В	Г	Граница длиной 60м. расположенная по пустырю, в направлении с севера на юг
Г	А	Граница длиной 60м. расположенная по пустырю, в направлении с востока на запад

ОПИСАНИЕ МЕСТОПОЛОЖЕНИЯ ГРАНИЦ

«Скважина № 4»

расположенная по адресу: Приморский край, Пограничный муниципальный округ,
пгт Пограничный, ул. Пограничная, дом 71

III пояс зоны санитарной охраны

(наименование объекта, местоположение границ которого описано (далее - объект)

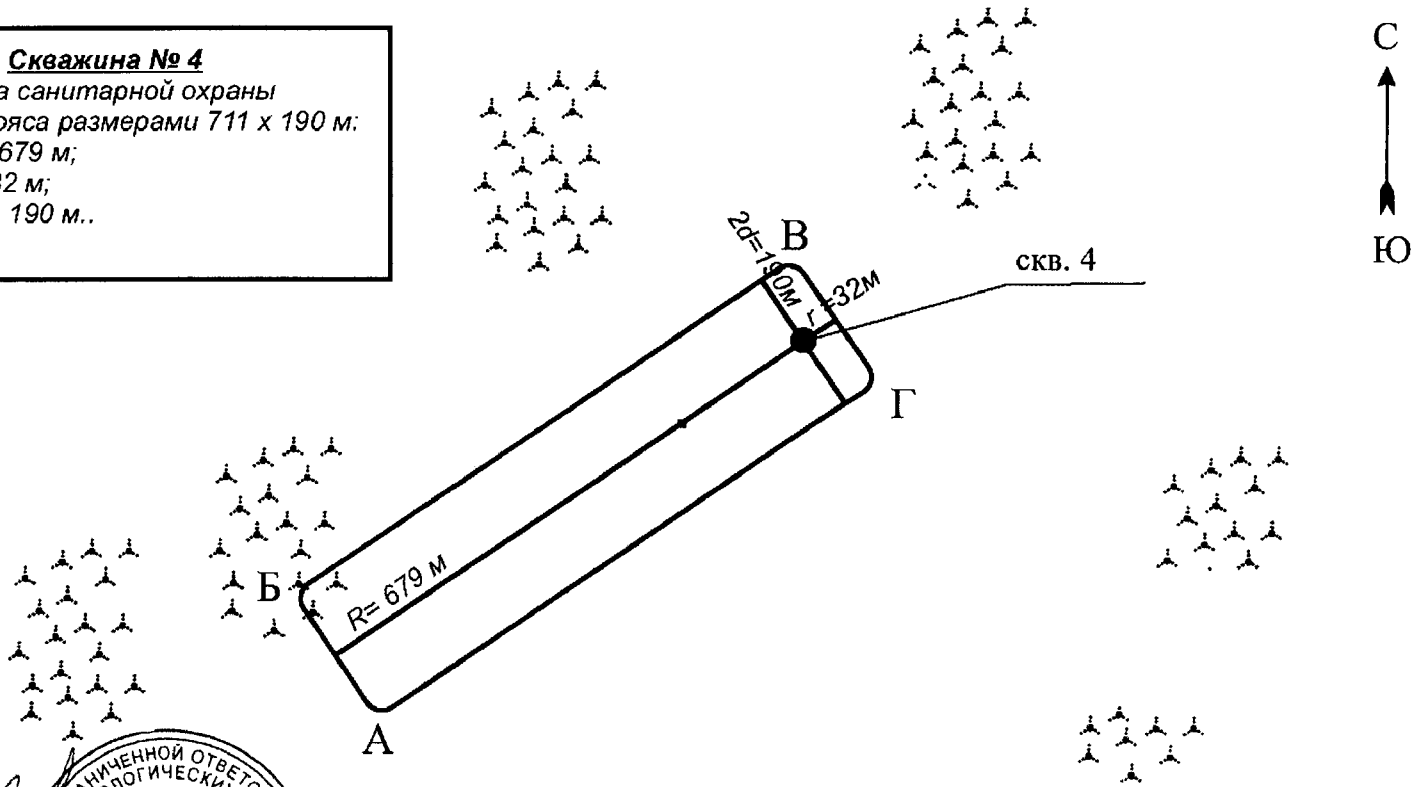
Раздел 1

Сведения об объекте		
N п/п	Характеристики объекта	Описание характеристик
1	2	3
1	Местоположение объекта	Приморский край, Пограничный муниципальный округ, пгт Пограничный, ул. Пограничная, дом 71
2	Площадь объекта +/- величина погрешности определения площади (Р +/- Дельта Р)	135090 м ² (-+3860)

Раздел 2

Сведения о местоположении границ объекта					
1. Система координат <u>МСК 25 (зона 1)</u>					
2. Сведения о характерных точках границ объекта					
Обозначение характерных точек границ	Координаты, м		Метод определения координат характерной точки	Средняя квадратическая погрешность положения характерной точки (Mt), м	Описание обозначения точки на местности (при наличии)
	X	Y			
1	2	3	4	5	6
Скважина № 4	498644.28	1351617.11	аналитический метод; картометрический метод.	-+5,0	
3. Сведения о характерных точках части (частей) границы объекта					
Обозначение характерных точек части границы	Координаты, м		Метод определения координат характерной точки	Средняя квадратическая погрешность положения характерной точки (Mt), м	Описание обозначения точки на местности (при наличии)
	X	Y			
1	2	3	4	5	6
Часть N 3, III пояс ЗСО					
А	498226,50	1351073,48	аналитический метод; картометриче-	-+5,0	
Б	498391,75	1350979,70		-+5,0	

Скважина № 4
 Зона санитарной охраны
 III пояса размерами 711 x 190 м;
 $R = 679$ м;
 $r = 32$ м;
 $2d = 190$ м..



Используемые условные знаки и обозначения: 3 пояс

Подпись _____ Дата " ____ " _____ г.

Место для оттиска печати (при наличии) лица, составившего описание местоположения границ объекта

**ФОРМА
 ТЕКСТОВОГО ОПИСАНИЯ МЕСТОПОЛОЖЕНИЯ ГРАНИЦ ЗОН САНИТАРНОЙ
 ОХРАНЫ**

Прохождение границ		Описание прохождения границ
от точки	до точки	
1	2	3
А	Б	Граница длиной 190м. расположенная по пустырю, в направлении с юга на запад
Б	В	Граница длиной 71 м. расположенная по пустырю, в направлении с запада на север
В	Г	Граница длиной 190м. расположенная по пустырю, в направлении с севера на восток
Г	А	Граница длиной 71 м. расположенная по пустырю, в направлении с востока на юг

ОПИСАНИЕ МЕСТОПОЛОЖЕНИЯ ГРАНИЦ

«Скважина № 5»

расположенная по адресу: Приморский край, Пограничный муниципальный округ,
пгт Пограничный, ул. Пограничная, дом 71I пояс зоны санитарной охраны

(наименование объекта, местоположение границ которого описано (далее - объект)

Раздел 1

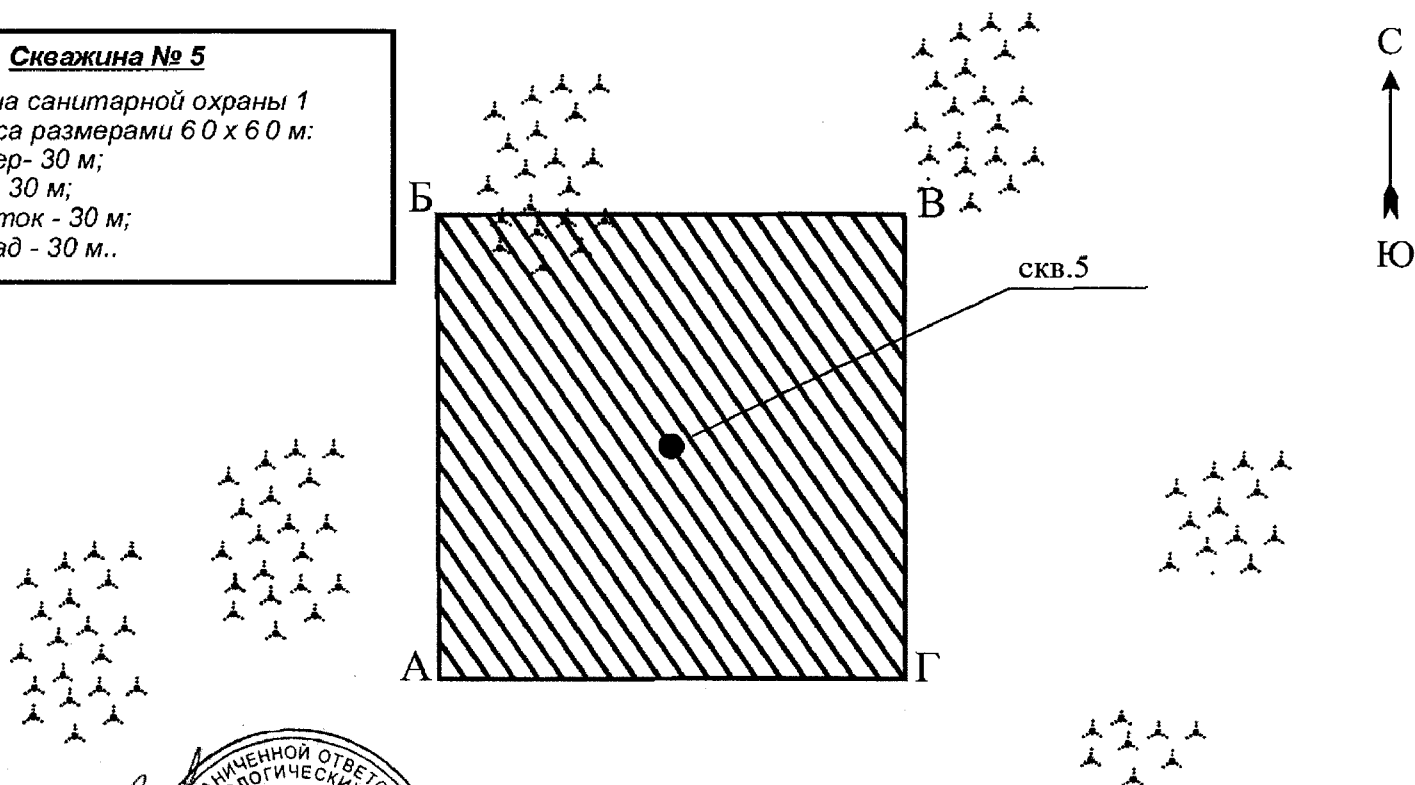
Сведения об объекте		
№ п/п	Характеристики объекта	Описание характеристик
1	2	3
1	Местоположение объекта	Приморский край, Пограничный муниципальный округ, пгт Пограничный, ул. Пограничная, дом 71
2	Площадь объекта +/- величина погрешности определения площади (Р +/- Дельта Р)	3600 м ² (-+625)

Раздел 2

Сведения о местоположении границ объекта					
1. Система координат <u>МСК 25 (зона 1)</u>					
2. Сведения о характерных точках границ объекта					
Обозначение характерных точек границ	Координаты, м		Метод определения координат характерной точки	Средняя квадратическая погрешность положения характерной точки (Mt), м	Описание обозначения точки на местности (при наличии)
	X	Y			
1	2	3	4	5	6
Скважина № 5	498536.82	1351617.96	аналитический метод; картометрический метод.	+5,0	
3. Сведения о характерных точках части (частей) границы объекта					
Обозначение характерных точек части границы	Координаты, м		Метод определения координат характерной точки	Средняя квадратическая погрешность положения характерной точки (Mt), м	Описание обозначения точки на местности (при наличии)
	X	Y			
1	2	3	4	5	6
Часть N 1, I пояс ЗСО					
А	498506.82	1351587.96	аналитический метод; картометрический метод.	+5,0	
Б	498566.82	1351587.96		+5,0	
В	498566.82	1351647.96		+5,0	
Г	498506.82	1351647.96		+5,0	

Скважина № 5

Зона санитарной охраны 1
пояса размерами 60 x 60 м:
север - 30 м;
юг - 30 м;
восток - 30 м;
запад - 30 м..



Используемые условные знаки и обозначения: 1 пояс

Подпись _____ Дата " ____ " _____ г.

Место для оттиска печати (при наличии) лица, составившего описание местоположения границ объекта

**ФОРМА
ТЕКСТОВОГО ОПИСАНИЯ МЕСТОПОЛОЖЕНИЯ ГРАНИЦ ЗОН САНИТАРНОЙ
ОХРАНЫ**

Прохождение границ		Описание прохождения границ
от точки	до точки	
1	2	3
А	Б	Граница длиной 60м. расположенная по пустырю, в направлении с юга на север
Б	В	Граница длиной 60м. расположенная по пустырю, в направлении с запада на восток
В	Г	Граница длиной 60м. расположенная по пустырю, в направлении с севера на юг
Г	А	Граница длиной 60м. расположенная по пустырю, в направлении с востока на запад

ОПИСАНИЕ МЕСТОПОЛОЖЕНИЯ ГРАНИЦ

«Скважина № 5»

расположенная по адресу: Приморский край, Пограничный муниципальный округ,
пгт Пограничный, ул. Пограничная, дом 71II пояс зоны санитарной охраны

(наименование объекта, местоположение границ которого описано (далее - объект))

Раздел 1

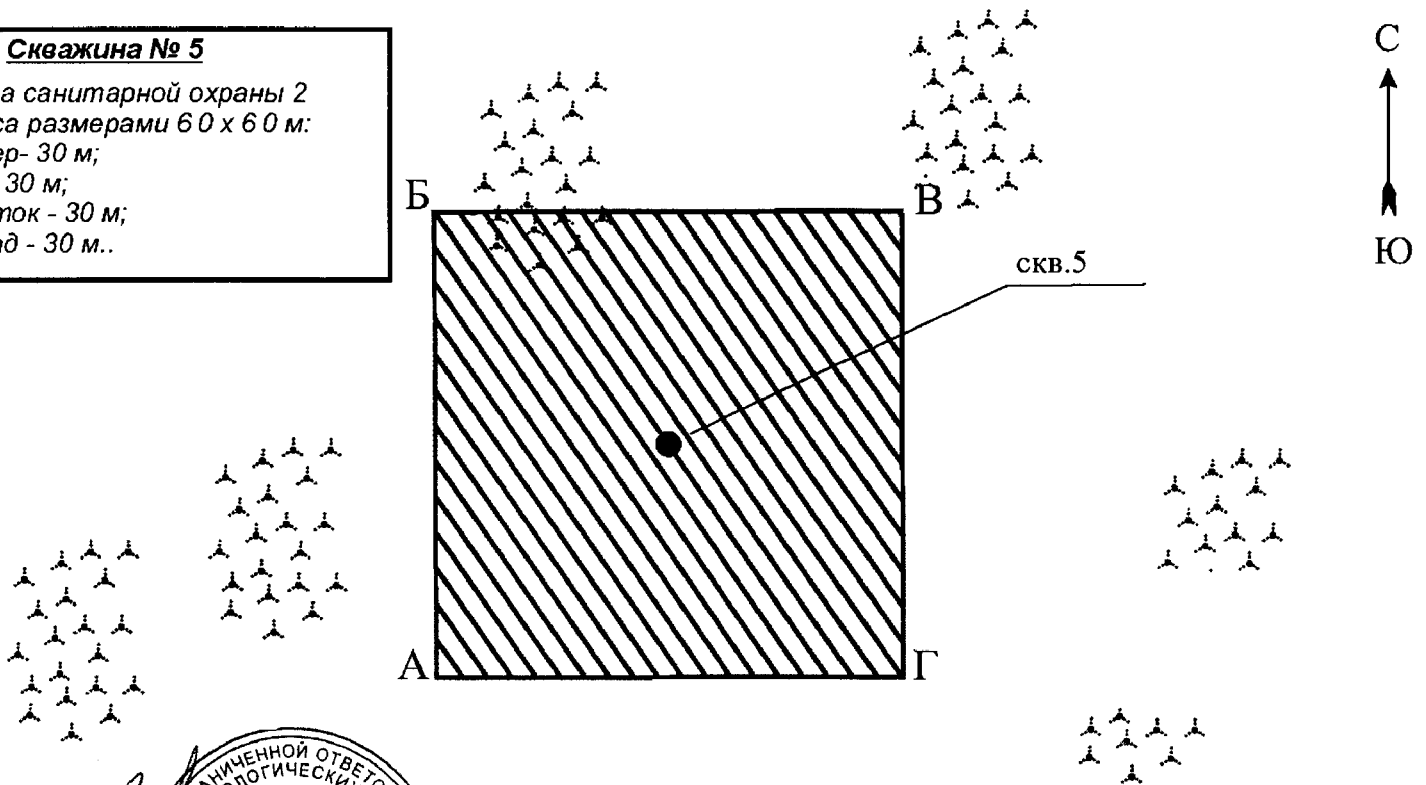
Сведения об объекте		
№ п/п	Характеристики объекта	Описание характеристик
1	2	3
1	Местоположение объекта	Приморский край, Пограничный муниципальный округ, пгт Пограничный, ул. Пограничная, дом 71
2	Площадь объекта +/- величина погрешности определения площади (Р +/- Дельта Р)	3600 м ²

Раздел 2

Сведения о местоположении границ объекта					
1. Система координат <u>МСК 25 (зона 1)</u>					
2. Сведения о характерных точках границ объекта					
Обозначение характерных точек границ	Координаты, м		Метод определения координат характерной точки	Средняя квадратическая погрешность положения характерной точки (Mt), м	Описание обозначения точки на местности (при наличии)
	X	Y			
1	2	3	4	5	6
Скважина № 5	498536.82	1351617.96	аналитический метод; картометрический метод.	+5,0	
3. Сведения о характерных точках части (частей) границы объекта					
Обозначение характерных точек части границы	Координаты, м		Метод определения координат характерной точки	Средняя квадратическая погрешность положения характерной точки (Mt), м	Описание обозначения точки на местности (при наличии)
	X	Y			
1	2	3	4	5	6
Часть N 2, II пояс ЗСО					
А	498506.82	1351587.96	аналитический метод; картометрический метод.	+5,0	
Б	498566.82	1351587.96		+5,0	
В	498566.82	1351647.96		+5,0	
Г	498506.82	1351647.96		+5,0	

Скважина № 5

Зона санитарной охраны 2
 пояса размерами 60 х 60 м:
 север - 30 м;
 юг - 30 м;
 восток - 30 м;
 запад - 30 м..



Используемые условные значки обозначения: 2 пояс

Подпись _____ Дата "___" _____ г.

Место для оттиска печати (при наличии) лица, составившего описание местоположения границ объекта

**ФОРМА
 ТЕКСТОВОГО ОПИСАНИЯ МЕСТОПОЛОЖЕНИЯ ГРАНИЦ ЗОН САНИТАРНОЙ
 ОХРАНЫ**

Прохождение границ		Описание прохождения границ
от точки	до точки	
1	2	3
А	Б	Граница длиной 60м. расположенная по пустырю, в направлении с юга на север
Б	В	Граница длиной 60м. расположенная по пустырю, в направлении с запада на восток
В	Г	Граница длиной 60м. расположенная по пустырю, в направлении с севера на юг
Г	А	Граница длиной 60м. расположенная по пустырю, в направлении с востока на запад

ОПИСАНИЕ МЕСТОПОЛОЖЕНИЯ ГРАНИЦ

«Скважина № 5»

расположенная по адресу: Приморский край, Пограничный муниципальный округ,
пгт Пограничный, ул. Пограничная, дом 71III пояс зоны санитарной охраны

(наименование объекта, местоположение границ которого описано (далее - объект)

Раздел 1

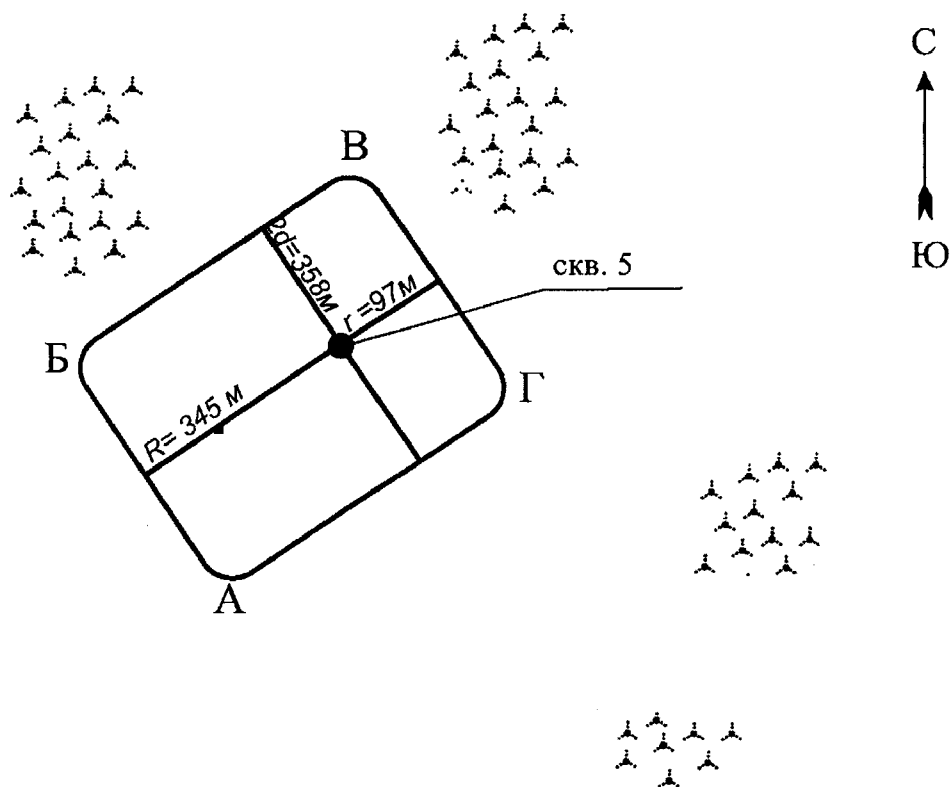
Сведения об объекте		
N п/п	Характеристики объекта	Описание характеристик
1	2	3
1	Местоположение объекта	Приморский край, Пограничный муниципальный округ, пгт Пограничный, ул. Пограничная, дом 71
2	Площадь объекта +/- величина погрешности определения площади (Р +/- Дельта Р)	158236 м ² (-+1775)

Раздел 2

Сведения о местоположении границ объекта					
1. Система координат <u>МСК 25 (зона 1)</u>					
2. Сведения о характерных точках границ объекта					
Обозначение характерных точек границ	Координаты, м		Метод определения координат характерной точки	Средняя квадратическая погрешность положения характерной точки (Mt), м	Описание обозначения точки на местности (при наличии)
	X	Y			
1	2	3	4	5	6
Скважина №5	498536.82	1351617.96	аналитический метод; картометрический метод.	+5,0	
3. Сведения о характерных точках части (частей) границы объекта					
Обозначение характерных точек части границы	Координаты, м		Метод определения координат характерной точки	Средняя квадратическая погрешность положения характерной точки (Mt), м	Описание обозначения точки на местности (при наличии)
	X	Y			
1	2	3	4	5	6
Часть N 3, III пояс ЗСО					
А	498160.69	1351510.74	аналитический метод; картометрический метод.	+5,0	
Б	498404.30	1351248.60		+5,0	
В	498727.95	1351549.37		+5,0	
Г	498484.34	1351811.50		+5,0	

Скважина № 5

Зона санитарной охраны
III пояса размерами 442х 358 м:
 $R = 345$ м;
 $r = 97$ м;
 $2d = 358$ м.



Используемые условные знаки и обозначения: 3 пояс

Подпись _____ Дата "___" _____ г.

Место для отрисовки печати (при наличии) лица, составившего описание местоположения границ объекта

**ФОРМА
ТЕКСТОВОГО ОПИСАНИЯ МЕСТОПОЛОЖЕНИЯ ГРАНИЦ ЗОН САНИТАРНОЙ
ОХРАНЫ**

Прохождение границ		Описание прохождения границ
от точки	до точки	
1	2	3
А	Б	Граница длиной 358м. расположенная по пустырю, в направлении с юга на север
Б	В	Граница длиной 442м. расположенная по пустырю, в направлении с запада на восток
В	Г	Граница длиной 358м. расположенная по пустырю, в направлении с севера на юг
Г	А	Граница длиной 442м. расположенная по пустырю, в направлении с востока запад

ОПИСАНИЕ МЕСТОПОЛОЖЕНИЯ ГРАНИЦ

«Скважина № 6»

расположенная по адресу: Приморский край, Пограничный муниципальный округ,
пгт Пограничный, ул. Пограничная, дом 71I пояс зоны санитарной охраны

(наименование объекта, местоположение границ которого описано (далее - объект)

Раздел 1

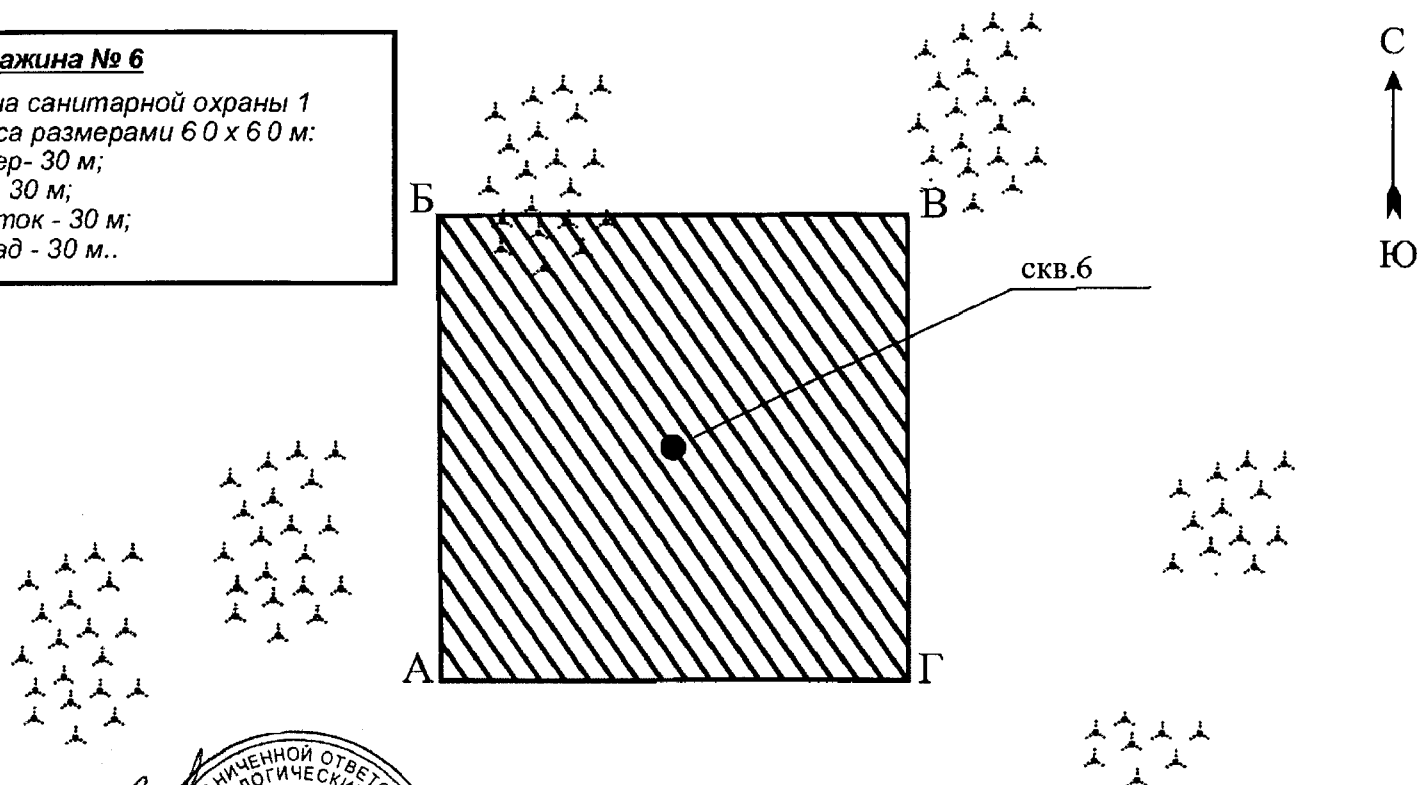
Сведения об объекте		
N п/п	Характеристики объекта	Описание характеристик
1	2	3
1	Местоположение объекта	Приморский край, Пограничный муниципальный округ, пгт Пограничный, ул. Пограничная, дом 71
2	Площадь объекта +/- величина погрешности определения площади (Р +/- Дельта Р)	3600 м ² (-+625)

Раздел 2

Сведения о местоположении границ объекта					
1. Система координат <u>МСК 25 (зона 1)</u>					
2. Сведения о характерных точках границ объекта					
Обозначение характерных точек границ	Координаты, м		Метод определения координат характерной точки	Средняя квадратическая погрешность положения характерной точки (M _t), м	Описание обозначения точки на местности (при наличии)
	X	Y			
1	2	3	4	5	6
Скважина № 6	498438.95	1351635.87	аналитический метод; картометрический метод.	-+5,0	
3. Сведения о характерных точках части (частей) границы объекта					
Обозначение характерных точек части границы	Координаты, м		Метод определения координат характерной точки	Средняя квадратическая погрешность положения характерной точки (M _t), м	Описание обозначения точки на местности (при наличии)
	X	Y			
1	2	3	4	5	6
Часть N 1, I пояс ЗСО					
А	498404.87	1351610.60	аналитический метод; картометрический метод.	-+5,0	
Б	498464.22	1351601.79		-+5,0	
В	498473.03	1351661.14		-+5,0	
Г	498413.68	1351669.95		-+5,0	

Скважина № 6

Зона санитарной охраны 1
 пояса размерами 60 x 60 м:
 север - 30 м;
 юг - 30 м;
 восток - 30 м;
 запад - 30 м..



Используемые условные знаки обозначения: 1 пояс

Подпись _____ Дата " ____ " _____ г.

Место для оттиска печати (при наличии) лица, составившего описание местоположения границ объекта

**ФОРМА
 ТЕКСТОВОГО ОПИСАНИЯ МЕСТОПОЛОЖЕНИЯ ГРАНИЦ ЗОН САНИТАРНОЙ
 ОХРАНЫ**

Прохождение границ		Описание прохождения границ
от точки	до точки	
1	2	3
А	Б	Граница длиной 60м. расположенная по пустырю, в направлении с юга на север
Б	В	Граница длиной 60м. расположенная по пустырю, в направлении с запада на восток
В	Г	Граница длиной 60м. расположенная по пустырю, в направлении с севера на юг
Г	А	Граница длиной 60м. расположенная по пустырю, в направлении с востока на запад

ОПИСАНИЕ МЕСТОПОЛОЖЕНИЯ ГРАНИЦ

«Скважина № 6»

расположенная по адресу: Приморский край, Пограничный муниципальный округ, пгт Пограничный, ул. Пограничная, дом 71II пояс зоны санитарной охраны

(наименование объекта, местоположение границ которого описано (далее - объект)

Раздел 1

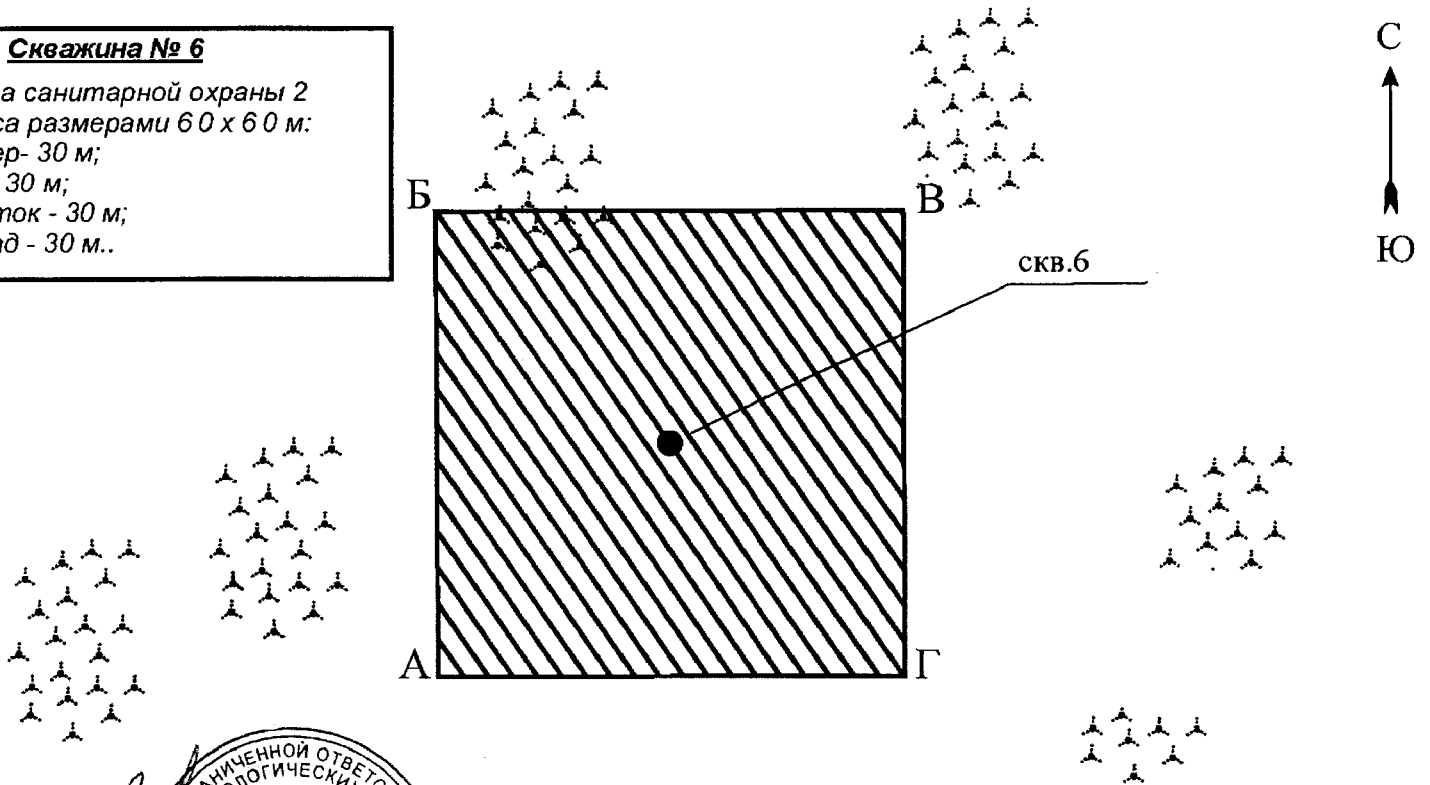
Сведения об объекте		
N п/п	Характеристики объекта	Описание характеристик
1	2	3
1	Местоположение объекта	Приморский край, Пограничный муниципальный округ, пгт Пограничный, ул. Пограничная, дом 71
2	Площадь объекта +/- величина погрешности определения площади (Р +/- Дельта Р)	3600 м ² (-+625)

Раздел 2

Сведения о местоположении границ объекта					
1. Система координат <u>МСК 25 (зона 1)</u>					
2. Сведения о характерных точках границ объекта					
Обозначение характерных точек границ	Координаты, м		Метод определения координат характерной точки	Средняя квадратическая погрешность положения характерной точки (Mt), м	Описание обозначения точки на местности (при наличии)
	X	Y			
1	2	3	4	5	6
Скважина № 6	498438.95	1351635.87	аналитический метод; картометрический метод.	-+5,0	
3. Сведения о характерных точках части (частей) границы объекта					
Обозначение характерных точек части границы	Координаты, м		Метод определения координат характерной точки	Средняя квадратическая погрешность положения характерной точки (Mt), м	Описание обозначения точки на местности (при наличии)
	X	Y			
1	2	3	4	5	6
Часть N 2, II пояс ЗСО					
А	498404.87	1351610.60	аналитический метод; картометрический метод.	-+5,0	
Б	498464.22	1351601.79		-+5,0	
В	498473.03	1351661.14		-+5,0	
Г	498413.68	1351669.95		-+5,0	

Скважина № 6

Зона санитарной охраны 2
 пояса размерами 60 х 60 м:
 север - 30 м;
 юг - 30 м;
 восток - 30 м;
 запад - 30 м..



Используемые условные знаки и обозначения: 2 пояс

Подпись _____ Дата " ____ " _____ г.

Место для оттиска печати (при наличии) лица, составившего описание местоположения границ объекта

**ФОРМА
 ТЕКСТОВОГО ОПИСАНИЯ МЕСТОПОЛОЖЕНИЯ ГРАНИЦ ЗОН САНИТАРНОЙ
 ОХРАНЫ**

Прохождение границ		Описание прохождения границ
от точки	до точки	
1	2	3
А	Б	Граница длиной 60м. расположенная по пустырю, в направлении с юга на север
Б	В	Граница длиной 60м. расположенная по пустырю, в направлении с запада на восток
В	Г	Граница длиной 60м. расположенная по пустырю, в направлении с севера на юг
Г	А	Граница длиной 60м. расположенная по пустырю, в направлении с востока на запад

ОПИСАНИЕ МЕСТОПОЛОЖЕНИЯ ГРАНИЦ

«Скважина № 6»

расположенная по адресу: Приморский край, Пограничный муниципальный округ,
пгт Пограничный, ул. Пограничная, дом 71

III пояс зоны санитарной охраны

(наименование объекта, местоположение границ которого описано (далее - объект)

Раздел 1

Сведения об объекте		
N п/п	Характеристики объекта	Описание характеристик
1	2	3
1	Местоположение объекта	Приморский край, Пограничный муниципальный округ, пгт Пограничный, ул. Пограничная, дом 71
2	Площадь объекта +/- величина погрешности определения площади (P +/- Дельта P)	156408 м ² (+1055)

Раздел 2

Сведения о местоположении границ объекта					
1. Система координат МСК 25 (зона 1)					
2. Сведения о характерных точках границ объекта					
Обозначение характерных точек границ	Координаты, м		Метод определения координат характерной точки	Средняя квадратическая погрешность положения характерной точки (Mt), м	Описание обозначения точки на местности (при наличии)
	X	Y			
1	2	3	4	5	6
Скважина № 6	498438.95	1351635.87	аналитический метод; картометрический метод.	+5,0	
3. Сведения о характерных точках части (частей) границы объекта					
Обозначение характерных точек части границы	Координаты, м		Метод определения координат характерной точки	Средняя квадратическая погрешность положения характерной точки (Mt), м	Описание обозначения точки на местности (при наличии)
	X	Y			
1	2	3	4	5	6
Часть N 3, III пояс ЗСО					
А	498129.06	1351614.09	аналитический метод;	+5,0	
Б	498395.80	1351327.05		+5,0	

В	498687.94	1351598.54	картометрический метод.	+5,0	
Г	498421.22	1351885.60		-5,0	

Раздел 3

Сведения о местоположении измененных (уточненных) границ объекта

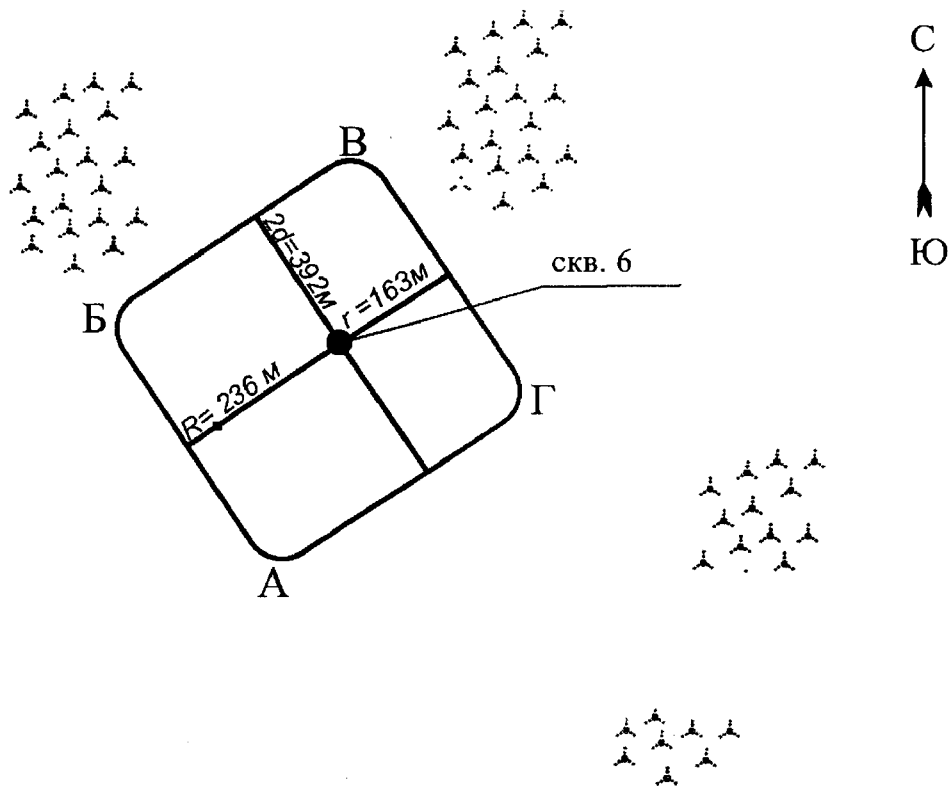
1. Система координат							
2. Сведения о характерных точках границ объекта							
Обозначение характерных точек границ	Существующие координаты, м		Измененные (уточненные) координаты, м		Метод определения координат характерной точки	Средняя квадратическая погрешность положения характерной точки (Mt), м	Описание обозначения точки на местности (при наличии)
	X	Y	X	Y			
1	2	3	4	5	6	7	8
3. Сведения о характерных точках части (частей) границы объекта							
Часть N 1							
Часть N 2							
Часть N...							

Раздел 4

План границ объекта

Скважина № 6

Зона санитарной охраны
III пояса размерами 399 x 392 м:
 $R = 236$ м;
 $r = 163$ м;
 $2d = 392$ м.



Используемые условные знаки и обозначения: 3 пояс

Подпись _____ Дата " ____ " _____ г.

Место для оттиска печати (при наличии) лица, составившего описание местоположения границ объекта

**ФОРМА
ТЕКСТОВОГО ОПИСАНИЯ МЕСТОПОЛОЖЕНИЯ ГРАНИЦ ЗОН САНИТАРНОЙ
ОХРАНЫ**

Прохождение границ		Описание прохождения границ
от точки	до точки	
1	2	3
А	Б	Граница длиной 392м. расположенная по пустырю, в направлении с юга на запад
Б	В	Граница длиной 399м. расположенная по пустырю, в направлении с запада на север
В	Г	Граница длиной 392м. расположенная по пустырю, в направлении с севера на восток
Г	А	Граница длиной 399м. расположенная по пустырю, в направлении с востока на юг

УТВЕРЖДЕНЫ

постановлением
Правительства Приморского края
от 28.09.2023 № 670-пп

РЕЖИМЫ ЗОН САНИТАРНОЙ ОХРАНЫ

**для группового водозабора пгт Пограничный (скважины №№ 7977, 7976,
7976а, 1, 2, 3, 4, 5, 6), расположенного по адресу: Приморский край,
Пограничный муниципальный округ, пгт Пограничный,
ул. Пограничная, дом 71**

(наименование объекта, местоположение границ которого описано (далее - объект)

1. Обоснование режима и правил хозяйственного использования территории зон санитарной охраны водозабора

При эксплуатации для группового водозабора пгт Пограничный (скважины №№ 7977, 7976, 7976а, 1, 2, 3, 4, 5, 6), расположенного по адресу: Приморский край, Пограничный муниципальный округ, пгт Пограничный, ул. Пограничная, дом 71 (далее - водозабор), предусматривается обязательное выполнение нижеприведенных водоохраных мероприятий.

Состав их определен применительно к конкретным природным условиям и существующей санитарной обстановке территории зон санитарной охраны трех поясов в соответствии с СанПиНом 2.1.4.1110-02 «Зоны санитарной охраны источников водоснабжения и водопроводов питьевого назначения»

Перечень основных водоохраных мероприятий водозабора разработан с учетом современного и перспективного хозяйственного использования территории вокруг водозабора.

Целью мероприятий является максимальное снижение вероятности микробного и химического загрязнения воды источника водоснабжения, что позволит при современной технологии обработки обеспечить получение воды питьевого качества.

Мероприятия предусматриваются для I,II,III пояса зон санитарной охраны водозабора (далее - ЗСО) в соответствии с их назначением. Они могут носить единовременный, постоянный или режимный характер в течение всего периода эксплуатации водозабора.

Вокруг источника водоснабжения запрещается такое использование территории, которое может вызвать качественное или количественное ухудшение извлекаемой воды.

В соответствии с п. 1.15 СанПиНа 2.1.4.1110-02 «Зоны санитарной охраны источников водоснабжения и водопроводов питьевого назначения» санитарные мероприятия должны выполняться:

а) в пределах I пояса ЗСО – органами коммунального хозяйства или другими владельцами водопроводов;

б) в пределах II и III поясов ЗСО - владельцами объектов, оказывающих (или могущих оказать) отрицательное влияние на качество воды источников водоснабжения.

Государственный санитарно-эпидемиологический надзор на территории ЗСО осуществляется уполномоченным государственным органом Российской Федерации путем разработки и контроля за проведением гигиенических и противоэпидемиологических мероприятий, согласования водоохраных мероприятий и контроля качества воды источника (СанПиН 2.1.4.1110-02, п.1.16).

Правила и режим хозяйственного использования территории I, II, III поясов ЗСО, учитывающий безусловное соблюдение водоохраных мероприятий приведен в нижеследующих таблицах №№ 1, 2, 3, 4.

Таблица — 1. Мероприятия по I поясу ЗСО

Вид мероприятий	Срок исполнения
Территорию I пояса ЗСО спланировать для отвода поверхностного стока за ее пределы, озеленить, оградить забором из металлопрофиля высотой 2м. Дорожки к сооружениям сделать из твердого покрытия. Обеспечить территорию ЗСО I пояса охраной, посредством установки круглосуточного видеонаблюдения. Территорию обозначить предупредительным знаком ЗСО	III кв. 2022 г.
<p>Организовать на местности I пояс ЗСО для водозабора из скважины №1 в форме квадрата размером 60м*60м, т.е. 30м для каждой стороны квадрата Оборудовать предупредительным знаком.</p> <p>Организовать на местности I пояс ЗСО для водозабора из скважины №2 в форме квадрата размером 60м*60м, т.е. 30м для каждой стороны квадрата Оборудовать предупредительным знаком.</p> <p>Организовать на местности I пояс ЗСО для водозабора №3 в форме квадрата размером 60м*60м, т.е. 30м для каждой стороны квадрата Оборудовать предупредительным знаком.</p> <p>Организовать на местности I пояс ЗСО для водозабора №4 в форме квадрата размером 60м*60м, т.е. 30м для каждой стороны квадрата Оборудовать предупредительным знаком.</p> <p>Организовать на местности I пояс ЗСО для водозабора №5 в форме квадрата размером 60м*60м, т.е. 30м для каждой стороны квадрата Оборудовать предупредительным знаком.</p> <p>Организовать на местности I пояс ЗСО для водозабора №6 в форме квадрата размером 60м*60м, т.е. 30м для каждой стороны квадрата Оборудовать предупредительным знаком.</p> <p>Организовать на местности I пояс ЗСО для водозабора №7976 в форме квадрата размером 60м*60м, т.е. 30м для каждой стороны квадрата Оборудовать предупредительным знаком.</p> <p>Организовать на местности I пояс ЗСО для водозабора №7976а в форме квадрата размером 60м*60м, т.е. 30м для каждой стороны квадрата Оборудовать предупредительным знаком.</p> <p>Организовать на местности I пояс ЗСО для водозабора №7977 в форме квадрата размером 60м*60м, т.е. 30м для каждой стороны квадрата Оборудовать предупредительным знаком</p>	IV кв. 2022 г.
Обеспечить скважины №№1-6, №7976, №7976а, №7977 пьезометрической трубкой для замера уровня воды	III кв. 2022 г.
Не допускать: посадку высокоствольных деревьев, всех видов строительства, не имеющих непосредственного отношения к эксплуатации, реконструкции и расширению водопроводных сооружений, в т.ч. прокладку трубопроводов различного назначения, размещение жилых и хозяйственно-бытовых зданий, проживание людей, применение ядохимикатов и удобрений	постоянно
Водопроводные сооружения, расположенные в I поясе ЗСО, оборудовать с учетом предотвращения возможности загрязнения питьевой воды через оголовки и устья скважин, люки и переливные трубы резервуаров и устройства заливки насосов	постоянно
Водозабор оборудовать аппаратурой для систематического контроля соответствия фактического дебита при эксплуатации водопровода	III кв. 2022 г.

проектной производительности, предусмотренной при его проектировании и обосновании границ ЗСО	
Разработать инструкцию по эксплуатации группового водозабора пгт Пограничный, состоящего из 9-ти водозаборных скважин № 7977, № 7976, № 7976а, №1, №2, №3, №4, №5, №6, согласно действующим требованиям, и обеспечить ее выполнение. Работы по ремонту и переоборудованию сооружений водозабора проводить в соответствии с планом, обозначенном в инструкции по эксплуатации, на основе проекта работ, в котором должны быть предусмотрены мероприятия, исключающие загрязнение подземных вод	III кв. 2022 г.
Ввод в эксплуатацию станции обезжелезивания, расположенную по адресу пгт Пограничный, ул. Уссурийская, 14, находящейся в стадии реконструкции	IV кв. 2022 г.
Осуществлять контроль качества воды из подземного водоисточника в соответствии с СанПиН 2.1.3684-21 "Санитарно-эпидемиологические требования к содержанию территорий городских и сельских поселений, к водным объектам, питьевой воде и питьевому водоснабжению, атмосферному воздуху, почвам, жилым помещениям, эксплуатации производственных, общественных помещений, организации и проведению санитарно-противоэпидемических (профилактических) мероприятий"	неорганические, органические вещества и радиологию – 1 раз в год. обобщенные, органолептиче ские и микробиологи ческие показатели – ежеквартально
Обеспечить водоподготовку воды при помощи ультрафиолетового стерилизатора воды. Стерилизатор нейтрализует микроорганизмы и механические примеси в воде, предотвращая микробиологическое и механическое загрязнение водопроводной системы	постоянно

Таблица — 2. Мероприятия по II и III поясам ЗСО

Вид мероприятий	Срок исполнения
Выявлять, тампонировать или восстанавливать все старые, бездействующие, дефектные или неправильно эксплуатируемые скважины, представляющие опасность в части возможности загрязнения водоносных горизонтов	постоянно
Бурение новых скважин и новое строительство, связанное с нарушением почвенного покрова, производить при обязательном согласовании с центром государственного санитарно-эпидемиологического надзора	постоянно
Запрещать закачку отработанных вод в подземные горизонты, подземное складирование твердых отходов и разработку недр земли	постоянно
Запрещать размещение складов горюче-смазочных материалов, ядохимикатов и минеральных удобрений, накопителей промстоков, шламохранилищ и других объектов, обуславливающих опасность химического загрязнения подземных вод. Размещать такие объекты допускается в пределах третьего пояса ЗСО только при использовании защищенных подземных вод, при условии выполнения специальных мероприятий по защите водоносного горизонта от загрязнения при наличии санитарно-эпидемиологического заключения	постоянно


центра государственного санитарно-эпидемиологического надзора, выданного с учетом заключения органов геологического контроля	
Своевременно выполнять необходимые мероприятия по санитарной охране поверхностных вод, имеющих непосредственную гидрологическую связь с используемым водоносным горизонтом, в соответствии с гигиеническими требованиями к охране поверхностных вод	постоянно
Регулярно проводить санитарно-экологическое обследование территории I, II, III поясов ЗСО, с целью выявления источников загрязнения, с занесением наблюдений в специальный журнал	постоянно
Содержать территорию объектов в чистоте: не допускать свалок бытового и прочего мусора, производить регулярно тщательную очистку территорий от бытового, производственного и строительного мусора, не допускать утечки нефтепродуктов и их производных	постоянно

Таблица — 3. Мероприятия по II и III поясам ЗСО (дополнительно)

Вид мероприятий	Срок исполнения
Не допускать: <ul style="list-style-type: none"> • размещение кладбищ, скотомогильников, поля ассенизации, поля фильтрации, навозохранилищ, силосных траншей, животноводческих и птицеводческих предприятий и других объектов, обуславливающих опасность микробного загрязнения подземных вод; • применение удобрения и ядохимикатов; • рубку леса главного пользования и реконструкции 	постоянно
Выполнять мероприятия по санитарному благоустройству территории населенных пунктов и других объектов (оборудование канализацией, устройство водонепроницаемых выгребов, организация отвода поверхностного стока и др.)	постоянно

Таблица — 4. Мероприятия по санитарно-защитной полосе водоводов

Вид мероприятий	Срок исполнения
В пределах санитарно-защитной полосы водоводов исключить наличие источников загрязнения почвы и грунтовых вод	постоянно
Не допускать прокладку водоводов по территории свалок, полей ассенизации, полей фильтрации, полей орошения, кладбищ, скотомогильников, а также прокладку магистральных водоводов по территории промышленных и сельскохозяйственных предприятий.	постоянно



ФЕДЕРАЛЬНАЯ СЛУЖБА ПО НАДЗОРУ

В СФЕРЕ ЗАЩИТЫ ПРАВ ПОТРЕБИТЕЛЕЙ И БЛАГОПОЛУЧИЯ ЧЕЛОВЕКА
Управление Федеральной службы по надзору в сфере защиты прав потребителей и благополучия человека по Приморскому краю

(наименование территориального органа)

САНИТАРНО-ЭПИДЕМИОЛОГИЧЕСКОЕ ЗАКЛЮЧЕНИЕ

№ 25.ПЦ.01.000.Т.001534.09.22 ОТ 19.09.2022 г.

Настоящим санитарно-эпидемиологическим заключением удостоверяется, что требования, установленные в проектной документации (перечислить рассмотренные документы, указать наименование и адрес организации-разработчика):

Рабочий проект зон санитарной охраны для группового водозабора п. Пограничный, состоящего из 9-ти водозаборных скважин №7977, №7976, №7976а, №1, №2, №3, №4, №5, №6, находящиеся в собственности Администрации Пограничного муниципального округа Приморского края по адресу Приморский край, р-н Пограничный, пгт. Пограничный, ул. Пограничная, дом 71 для МУП "Коммунсервис".

Общество с ограниченной ответственностью "Центр экологических услуг". 692512, Приморский край, г. Уссурийск, ул. Советская, д. 77, помещ. 80 (Российская Федерация)

СООТВЕТСТВУЮТ (не соответствуюТ) государственным санитарно-эпидемиологическим правилам и нормативам (ненужное зачеркнуть, указать полное наименование санитарных правил)

СанПиН 2.1.3684-21 "Санитарно-эпидемиологические требования к содержанию территорий городских и сельских поселений, к водным объектам, питьевой воде и питьевому водоснабжению, атмосферному воздуху, почвам, жилым помещениям, эксплуатации производственных, общественных помещений, организации и проведению санитарно-противоэпидемических (профилактических) мероприятий", СанПиН 2.1.4.1110-02 "Зоны санитарной охраны источников водоснабжения и водопроводов питьевого водоснабжения", СанПиН 1.2.3685-21 "Гигиенические нормативы и требования к обеспечению безопасности и (или) безвредности для человека факторов среды обитания".

Основанием для признания представленных документов соответствующими (не соответствующими) государственным санитарно-эпидемиологическим правилам и нормативам являются (перечислить рассмотренные документы):

Экспертное заключение № 01.05.Т.52169.08.22 от 10.08.2022 г. ФБУН "СЗНЦ гигиены и общественного здоровья", 191036, г. Санкт-Петербург, ул. 2-я Советская, д. 4.

Главный государственный санитарный врач
(заместитель главного государственного санитарного врача)



№ 2079445