



**АДМИНИСТРАЦИЯ
ГОРОДА ВЛАДИВОСТОКА**

ПОСТАНОВЛЕНИЕ

08.05.2018

г. Владивосток

№ 1515

О подготовке документации по планировке территории в части разработки проекта планировки территории и проекта межевания территории для размещения линейного объекта: магистральная улица районного значения в районе ул. Сафонова – ул. Можайская в городе Владивостоке

В соответствии с Градостроительным кодексом Российской Федерации, Федеральным законом от 06.10.2003 № 131-ФЗ «Об общих принципах организации местного самоуправления в Российской Федерации», Федеральным законом от 13.07.2015 № 212-ФЗ «О свободном порте Владивосток», Уставом города Владивостока, Генеральным планом Владивостокского городского округа, утвержденным решением Думы города Владивостока от 15.09.2008 № 119, администрация города Владивостока

п о с т а н о в л я е т:

1. Управлению градостроительства и архитектуры администрации города Владивостока (Шестерикова А.М.):

1.1 обеспечить подготовку документации по планировке территории в части разработки проекта планировки территории и проекта межевания территории для размещения линейного объекта: магистральная улица районного значения в районе ул. Сафонова – ул. Можайская в городе Владивостоке (приложение).

1.2 организовать учет предложений от граждан и юридических лиц о порядке, сроках подготовки и содержании документации по планировке

территории в части разработки проекта планировки территории и проекта межевания территории для размещения линейного объекта: магистральная улица районного значения в районе ул. Сафонова – ул. Можайская в городе Владивостоке;

1.3 осуществить проверку документации по планировке территории в части разработки проекта планировки территории и проекта межевания территории для размещения линейного объекта: магистральная улица районного значения в районе ул. Сафонова – ул. Можайская в городе Владивостоке на соответствие Генеральному плану Владивостокского городского округа, в соответствии с программой комплексного развития систем коммунальной инфраструктуры, программой комплексного развития транспортной инфраструктуры, программой комплексного развития социальной инфраструктуры Владивостокского городского округа, нормативами градостроительного проектирования, требованиями технических регламентов, сводов правил с учетом материалов и результатов инженерных изысканий, границ территорий объектов культурного наследия, включенных в единый государственный реестр объектов культурного наследия (памятников истории и культуры) народов Российской Федерации, границ территорий выявленных объектов культурного наследия, границ зон с особыми условиями использования территорий.

2. Предложения о порядке, сроках подготовки и содержании документации по планировке территории в части разработки проекта планировки территории и проекта межевания территории для размещения линейного объекта: магистральная улица районного значения в районе ул. Сафонова – ул. Можайская в городе Владивостоке могут быть представлены для физических лиц: в управление по работе с обращениями граждан администрации города Владивостока по адресу: г. Владивосток, Океанский проспект, 15/3; для юридических лиц: в управление делопроизводства администрации города Владивостока по адресу: г. Владивосток, Океанский проспект, 20.

3. Управлению по работе со СМИ администрации города Владивостока (Ивлева М.С.) опубликовать настоящее постановление в официальных средствах массовой информации в течение трех дней со дня его принятия и разместить на официальном сайте администрации города Владивостока www.vlc.ru.

4. Настоящее постановление вступает в силу со дня его подписания.

5. Контроль исполнения настоящего постановления возложить на первого заместителя главы администрации Литвинова А.А.

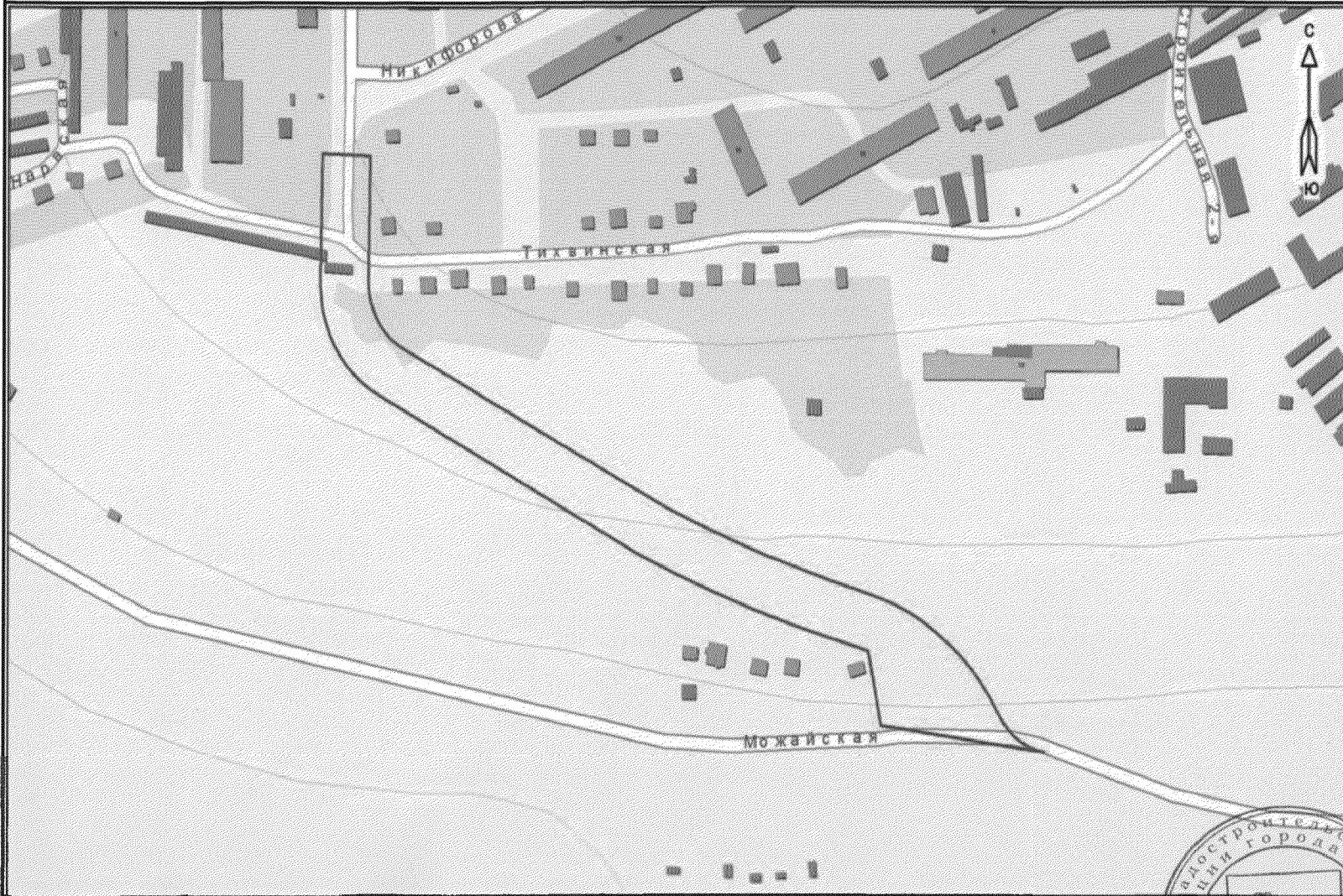
Глава города




В.В.Веркеенко

Границы территории, в отношении которой разрабатывается документация по планировке территории в части разработки проекта планировки территории и проекта межевания территории для размещения линейного объекта: магистральная улица районного значения в районе ул. Сафонова – ул. Можайская в городе Владивостоке


Приложение к постановлению администрации города Владивостока от 08.05.2018 № 1515



УСЛОВНЫЕ ОБОЗНАЧЕНИЯ:

- 
 Границы территории, в отношении которой разрабатывается документация по планировке территории

Начальник управления градостроительства и архитектуры администрации города Владивостока



А.М.Шестерикова