



ПРАВИТЕЛЬСТВО АРХАНГЕЛЬСКОЙ ОБЛАСТИ

ПОСТАНОВЛЕНИЕ

от 5 сентября 2023 г. № 829-пп

г. Архангельск

О внесении изменений в Положение о Беломорском государственном природном биологическом заказнике регионального значения

В соответствии с Федеральным законом от 14 марта 1995 года № 33-ФЗ «Об особо охраняемых природных территориях», пунктом 2 статьи 12 областного закона от 24 февраля 2015 года № 242-14-ОЗ «Об особо охраняемых природных территориях в Архангельской области», письмом Министерства природных ресурсов и экологии Российской Федерации от 7 августа 2023 года № 05-15-29/29043 Правительство Архангельской области **п о с т а н о в л я е т**:

1. Утвердить прилагаемые изменения, которые вносятся в Положение о Беломорском государственном природном биологическом заказнике регионального значения, утвержденное постановлением администрации Архангельской области от 11 декабря 2006 года № 49-па.

2. Министерству природных ресурсов и лесопромышленного комплекса Архангельской области совместно с государственным бюджетным учреждением Архангельской области «Центр природопользования и охраны окружающей среды» обеспечить внесение сведений о Беломорском государственном природном биологическом заказнике регионального значения в кадастр особо охраняемых природных территорий регионального и местного значения в течение 20 дней со дня вступления в силу настоящего постановления.

3. Настоящее постановление вступает в силу со дня его официального опубликования.

**Первый заместитель Губернатора
Архангельской области –
председатель Правительства
Архангельской области**



А.В. Алсуфьев

УТВЕРЖДЕНЫ
постановлением Правительства
Архангельской области
от 5 сентября 2023 г. № 829-пп

ИЗМЕНЕНИЯ,
которые вносятся в Положение о Беломорском государственном
природном биологическом заказнике регионального значения

1. Пункт 3 изложить в следующей редакции:

«3. Заказник расположен в городском округе «Город Архангельск» и Приморском муниципальном округе Архангельской области, имеет общую площадь 35,4 тыс. га и следующие границы:

от перекопа, соединяющего реку Северную Двину и реку Юрас в поселке Уемский, вниз по правому берегу реки Северной Двины до Красной пристани, далее по реке до острова Мосеев, вниз по правому берегу реки Северной Двины до реки Маймакса, далее на запад до крайней южной точки мыса острова Бревенник, вниз по правому берегу реки Северной Двины до Корабельного рукава, далее вниз по его правому берегу до реки Кривяк, далее через русло Корабельного рукава на его левый берег, включая остров Кривякская кошка, далее на юг Корабельного рукава, переходя на правый берег Мурманского рукава, огибая с юга Никольский остров до деревни Красное, далее на запад, огибая с севера остров Головной, далее по северному берегу проток Передняя, Черенкома до Никольского рукава, далее вверх по правому берегу Никольского рукава до деревни Питяево и далее на правый берег устья реки Лая, между островами Виченка и Свинец, далее вверх по левому берегу Никольского рукава до реки Исакогорка, далее по ее левому берегу на юг до реки Виткурья и по ее левому берегу до границы квартала 2 колхоза «Заостровский» Исакогорского участкового лесничества Архангельского лесничества, далее по южным границам кварталов 2 – 6 колхоза «Заостровский» Исакогорского участкового лесничества Архангельского лесничества и квартала 2 участка колхоза «Организатор» Новодвинского участкового лесничества Архангельского лесничества (по участкам земель с кадастровыми номерами 29:16:000000:325, 29:16:000000:5256), далее по западной границе городского округа «Город Архангельск» через западное побережье озер Корзиха и Волохница до границы с рекой Заостровка, далее по ней (правый берег) на север до впадения в реку Северную Двину, затем по ее левому берегу вверх до реки Исакогорка до территории акционерного общества «Архангельская ремонтно-эксплуатационная база флота», переходя на северо-западную границу квартала 3 участка колхоза «Организатор» Новодвинского участкового лесничества Архангельского лесничества, далее, огибая с запада и юга по границам кварталов 3 – 7 участка колхоза «Организатор»

Новодвинского участкового лесничества Архангельского лесничества и по южной, восточной границам квартала 1 участка общества с ограниченной ответственностью сельскохозяйственное предприятие «Ширшинский» Новодвинского участкового лесничества Архангельского лесничества, далее по восточной границе кварталов 3 и 7 участка колхоза «Организатор» Новодвинского участкового лесничества Архангельского лесничества до южной границы и далее по границам поселков Турдеевск и Новый Турдеевск до реки Северной Двины, далее вверх по течению по левому берегу реки Северной Двины до протоки Мечка-Полой, по ее левому берегу вверх до противоположной границы истока протоки Шумеиха, далее через протоку Мечка-Полой вверх по левому берегу протоки Шумеиха, переходя на правый берег реки Северной Двины (в районе деревни Трепузово), далее на север вниз по течению по правому берегу реки Северной Двины до протоки Уемлянка, включая остров Уемский, далее на север по ней до перекопа, соединяющего реки Северная Двина и Юрас.

В границы заказника не входят земли категорий населенных пунктов, земли промышленности, энергетики, транспорта, связи, радиовещания, телевидения, информатики, земли для обеспечения космической деятельности, земли обороны, безопасности и земли иного специального назначения.

Карта заказника приведена в приложении № 2 к настоящему Положению.».





2. В абзаце третьем пункта 8.2 слово «района» заменить словом «округа».

3. Приложение № 2 к указанному Положению изложить в следующей редакции:

«ПРИЛОЖЕНИЕ № 2
к Положению о Беломорском
государственном природном биологическом
заказнике регионального значения
(в редакции постановления Правительства
Архангельской области
от 5 сентября 2023 г. № 829-пп)

КАРТА - СХЕМА
Беломорского государственного природного
биологического заказника регионального значения

Условные обозначения

-  Участковое лесничество
-  Дорога
-  Заказник
-  Квартал

