



ПРАВИТЕЛЬСТВО АРХАНГЕЛЬСКОЙ ОБЛАСТИ
**ИНСПЕКЦИЯ ПО ОХРАНЕ ОБЪЕКТОВ КУЛЬТУРНОГО НАСЛЕДИЯ
АРХАНГЕЛЬСКОЙ ОБЛАСТИ**

ПО С Т А Н О В Л Е Н И Е
от 5 декабря 2024 года № 36-п

г. Архангельск

**Об утверждении границ территории
объекта культурного наследия (памятника истории и культуры) народов
Российской Федерации местного (муниципального) значения
«Жилой дом управляющего Вельским удельным округом
Р.Ф. Астафьева», расположенного по адресу:
Архангельская область, Вельский муниципальный район, городское
поселение «Вельское», г. Вельск, ул. Карпеченко, д. 2**


В соответствии с подпунктом 10 пункта 2 статьи 33 Федерального закона от 25 июня 2002 года № 73-ФЗ «Об объектах культурного наследия (памятниках истории и культуры) народов Российской Федерации», пунктом 28 статьи 6 областного закона от 15 февраля 2010 года № 132-10-ОЗ «О регулировании отношений в сфере сохранения, использования, популяризации и государственной охраны объектов культурного наследия (памятников истории и культуры) народов Российской Федерации на территории Архангельской области», подпунктом 14 пункта 9 Положения об инспекции по охране объектов культурного наследия Архангельской области, утвержденного постановлением Правительства Архангельской области от 28 июня 2016 года № 234-пп, инспекция по охране объектов культурного наследия Архангельской области **п о с т а н о в л я е т**:

1. Утвердить согласно приложению границы территории объекта культурного наследия (памятника истории и культуры) народов Российской Федерации местного (муниципального) значения «Жилой дом управляющего Вельским удельным округом Р.Ф. Астафьева», расположенного по адресу:

Архангельская область, Вельский муниципальный район, городское поселение «Вельское», г. Вельск, ул. Карпеченко, д. 2.

2. Настоящее постановление вступает в силу через десять дней со дня его официального опубликования.

Руководитель



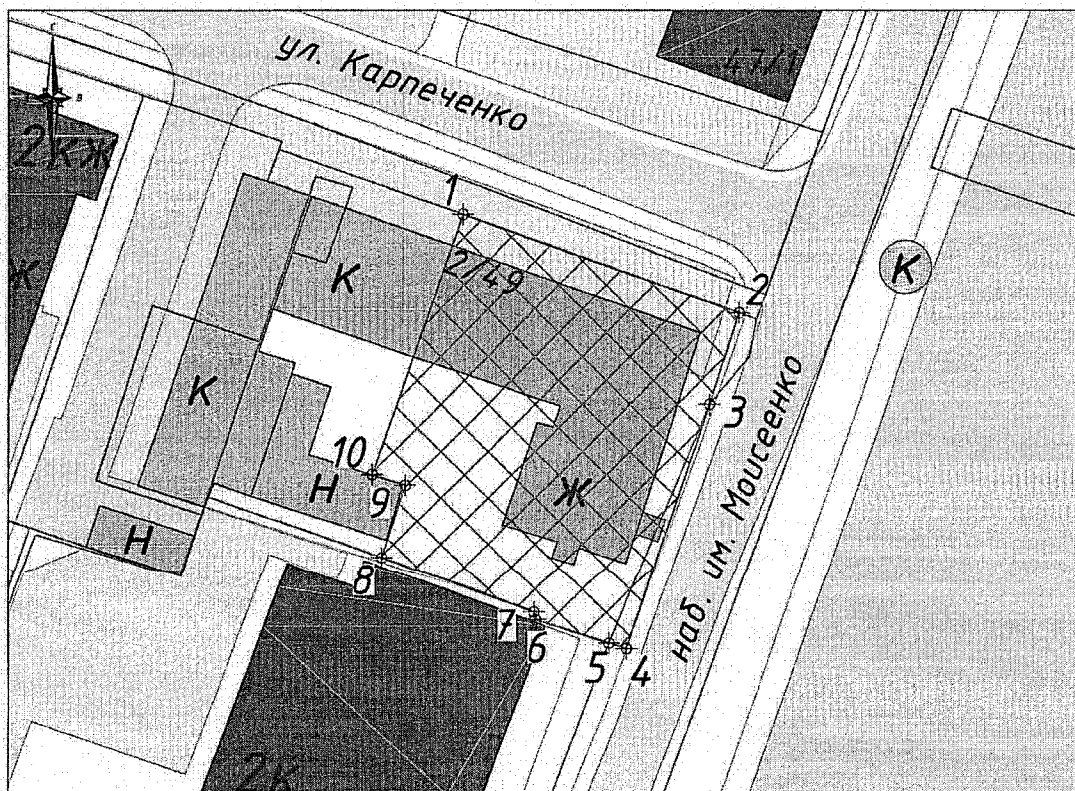
Н.Г. Некрасова

ПРИЛОЖЕНИЕ
к постановлению инспекции
по охране объектов культурного
наследия Архангельской области
от 5 декабря 2024 года № 36-п

**План территории объекта культурного наследия
(памятника истории и культуры) народов Российской Федерации**





Наименование: **«Жилой дом управляющего Вельским удельным округом
Р.Ф. Астафьева»**

Адрес объекта: Архангельская область, Вельский муниципальный район,
городское поселение «Вельское»,
г. Вельск, ул. Карпеченко, д. 2



Масштаб 1:500

Условные обозначения:

-  Объект культурного наследия местного (муниципального) значения «Жилой дом управляющего Вельским удельным округом Р.Ф. Астафьева».
-  Границы территории объекта культурного наследия
-  Номер характерной (поворотной) точки границ территории объекта культурного наследия
-  Границы земельных участков, зарегистрированные в ЕГРН

**Каталог координат поворотных точек границ территории
объекта культурного наследия (памятника истории и культуры)
народов Российской Федерации «Жилой дом управляющего Вельским
удельным округом Р.Ф. Астафьева»**

Система координат МСК-29, зона – 3

Номер поворотной точки	X	Y
1	264309.01	3296656.38
2	264299.82	3296682.54
3	264291.21	3296679.74
4	264267.51	3296671.88
5	264268.05	3296670.22
6	264270.30	3296663.30
7	264271.03	3296663.14
8	264276.42	3296648.66
9	264283.47	3296650.90
10	264284.51	3296647.76
1	264309.01	3296656.38

Площадь территории объекта культурного наследия (памятника истории и культуры) народов Российской Федерации – 920 кв. м.

Координаты поворотных точек границ территории объекта культурного наследия (памятника истории и культуры) народов Российской Федерации определены аналитическим методом, среднеквадратическая погрешность измерений M_t составляет 0,1 м.

**Описание границ территории объекта культурного наследия
(памятника истории и культуры) народов Российской Федерации
«Жилой дом управляющего
Вельским удельным округом Р.Ф. Астафьева»**

Границы территории объекта культурного наследия (памятника истории и культуры) народов Российской Федерации проходят:

от точки 1 до точки 2 на юго-восток вдоль границы земельного участка с кадастровым номером 29:01:190101:8;

от точки 2 до точки 3 на юго-запад вдоль края тротуара набережной им. Моисеенко;

от точки 3 до точки 4 на юго-запад вдоль края тротуара набережной им. Моисеенко;

от точки 4 до точки 5 на северо-запад до юго-восточного угла земельного участка с кадастровым номером 29:01:190101:8;

от точки 5 до точки 6 на северо-запад по границе земельных участков с кадастровыми номерами 29:01:190101:8 и 29:01:190101:4;

от точки 6 до точки 7 на северо-запад по границе земельных участков с кадастровыми номерами 29:01:190101:8 и 29:01:190101:4;

от точки 7 до точки 8 на северо-запад по границе земельных участков с кадастровыми номерами 29:01:190101:8 и 29:01:190101:4;

от точки 8 до точки 9 на северо-восток вдоль фасада хозяйственной постройки, расположенной на земельном участке с кадастровым номером 29:01:190101:8;

от точки 9 до точки 10 на северо-запад вдоль фасада хозяйственной постройки, расположенной на земельном участке с кадастровым номером 29:01:190101:8;

от точки 10 до точки 1 на северо-восток, по территории земельного участка с кадастровым номером 29:01:190101:8, до улицы Карпеченко.
