



БЕЛГОРОДСКАЯ ОБЛАСТЬ

УПРАВЛЕНИЕ ГОСУДАРСТВЕННОЙ ОХРАНЫ ОБЪЕКТОВ  
КУЛЬТУРНОГО НАСЛЕДИЯ БЕЛГОРОДСКОЙ ОБЛАСТИ


ПРИКАЗ

Белгород

«15» сентября 2024 г.

№ 30-24/92

О внесении изменений в границы территории объекта культурного наследия федерального значения «Братская могила советских воинов», расположенного по адресу: Белгородская область, Прохоровский район, п. Прохоровка, ул. Советская, и режимы использования земельного участка в границах данной территории



В соответствии со статьями 3.1 и 5.1 Федерального закона от 25 июня 2002 года № 73-ФЗ «Об объектах культурного наследия (памятниках истории и культуры) народов Российской Федерации», приказом Министерства культуры Российской Федерации от 4 июня 2015 года № 1745 «Об утверждении требований к составлению проектов границ территорий объектов культурного наследия», подпунктом 3.1.4 Положения об управлении государственной охраны объектов культурного наследия Белгородской области, утверждённого постановлением Правительства Белгородской области от 14 декабря 2015 года № 453-пп, в целях уточнения границ территории объекта культурного наследия федерального значения «Братская могила советских воинов» **п р и к а з ы в а ю:**

1. Внести изменения в границы территории объекта культурного наследия федерального значения «Братская могила советских воинов», расположенного по адресу: Белгородская область, Прохоровский район, п. Прохоровка, ул. Советская, утверждённые в пункте 2 распоряжения Правительства Белгородской области от 27 января 2014 года № 31-рп «Об утверждении границ территорий объектов культурного наследия федерального значения, расположенных на территории Прохоровского района Белгородской области, и режимов использования земельных участков в границах данных территорий», изложив их в новой реакции согласно приложению № 1 к настоящему приказу.

2. Внести изменения в режим использования земельного участка в границах территории объекта культурного наследия федерального значения «Братская могила советских воинов», расположенного по адресу: Белгородская область, Прохоровский район, п. Прохоровка, ул. Советская, утверждённый в пункте 3 распоряжения Правительства Белгородской области от 27 января 2014 года № 31-рп «Об утверждении границ территорий объектов культурного наследия федерального значения».

значения, расположенных на территории Прохоровского района Белгородской области, и режимов использования земельных участков в границах данных территорий», изложив в новой реакции согласно приложению № 2 к настоящему приказу.

3. Настоящий приказ направить в Правительство Белгородской области для внесения изменений в распоряжение Правительства Белгородской области 27 января 2014 года № 31-рп «Об утверждении границ территорий объектов культурного наследия федерального значения, расположенных на территории Прохоровского района Белгородской области, и режимов использования земельных участков в границах данных территорий» и администрацию Прохоровского района для учёта границ территории объекта культурного наследия и режима использования земельного участка в границах данной территории в документах территориального планирования, правилах землепользования и застройки, документации по планировке территории.

4. Консультанту отдела памятников архитектуры и истории управления государственной охраны объектов культурного наследия Белгородской области (Еременко О.Г.) в установленные законодательством Российской Федерации сроки и порядке обеспечить:


- внесение сведений о границах территории объекта культурного наследия, указанных в пункте 1 настоящего приказа, в единый государственный реестр объектов культурного наследия (памятников истории и культуры) народов Российской Федерации;

- размещение настоящего приказа на официальном интернет-портале правовой информации ([www.pravo.gov.ru](http://www.pravo.gov.ru)) и на официальном сайте управления государственной охраны объектов культурного наследия Белгородской области ([www.okn31.ru](http://www.okn31.ru));

- размещение настоящего приказа в федеральной государственной информационной системе территориального планирования.

5. Контроль за исполнением настоящего приказа возложить на отдел памятников архитектуры и истории управления государственной охраны объектов культурного наследия Белгородской области (Акапьева Г.В.).

**Начальник управления  
государственной охраны  
объектов культурного наследия  
Белгородской области**



**А.С. Чернявский**

## Приложение № 1

**УТВЕРЖДЕНЫ**  
 приказом управления государственной  
 охраны объектов культурного  
 наследия Белгородской области  
 от «15» *марта* 2024 г.  
 № *30-24/92*

**Границы территории объекта культурного наследия федерального значения  
 «Братская могила советских воинов» (Белгородская область,  
 Прохоровский район, п. Прохоровка, ул. Советская)**

**1.1. Схема границ территории объекта культурного наследия**



Масштаб 1:1000

**Условные обозначения:**

—— граница территории объекта культурного наследия


**1.2. Описание границ территории объекта культурного наследия объекта культурного наследия федерального значения «Братская могила советских воинов» (Белгородская область, Прохоровский район, п. Прохоровка, ул. Советская)**

Прохождение границы		Описание прохождения границы
от точки	до точки	
1	2	3
А	Б	в северо-восточном направлении – 67,78,01 м
Б	В	в юго-восточном направлении – 48,53 м
В	промежуточная точка	в юго-западном направлении – 25,15 м
промежуточная точка	промежуточная точка	в северо-западном направлении – 16,05 м
промежуточная точка	промежуточная точка	в северо-западном направлении – 18,85 м
промежуточная точка	Г	в юго-западном направлении – 27,77 м
Г	А	в северо-западном направлении, замыкая контур – 19,55 м

**1.3. Координаты поворотных точек границ территории объекта культурного наследия федерального значения «Братская могила советских воинов» (Белгородская область, Прохоровский район, п. Прохоровка, ул. Советская)**

№ поворотной точки	Координаты точек в системе координат МСК-31, м	
	X	Y
А	443781.14	1337333.20
Б	443795.61	1337399.42
В	443748.02	1337408.93
промежуточная точка	443741.34	1337384.68
промежуточная точка	443756.87	1337380.64
промежуточная точка	443767.13	1337364.83
Г	443762.07	1337337.52
А	443781.14	1337333.20

**Начальник управления  
государственной охраны  
объектов культурного наследия  
Белгородской области**



**А.С. Чернявский**

**Приложение № 2****УТВЕРЖДЁН****приказом управления государственной  
охраны объектов культурного наследия****Белгородской области**от «15» марта 2024 г.№ 30-24/92

**Режим использования земельного участка  
в границах территории объекта культурного наследия федерального значения  
«Братская могила советских воинов» (Белгородская область,  
Прохоровский район, п. Прохоровка, ул. Советская)**

**Разрешается:**

- проведение работ, направленных на сохранение объекта культурного наследия (ремонт, реставрация, консервация, приспособление памятника для современного использования) без изменений его особенностей, составляющих предмет охраны, на основании проектов, выполненных, согласованных и утверждённых в установленном порядке;

- ведение хозяйственной деятельности, не противоречащей требованиям обеспечения сохранности объекта культурного наследия и позволяющей обеспечить функционирование объекта культурного наследия в современных условиях;

- воссоздание утраченных объектов военно-инженерного назначения;

- проведение земляных, строительных и хозяйственных работ при условии реализации согласованных органом охраны объектов культурного наследия обязательных разделов об обеспечении сохранности объекта культурного наследия в проектах проведения таких работ или проектов обеспечения сохранности объекта культурного наследия.


**Запрещается:**

- снос объекта культурного наследия;

- строительство объектов капитального строительства и увеличение объемно-пространственных характеристик существующих на территории памятника объектов капитального строительства;

- иные изменения, не согласованные с органом охраны объектов культурного наследия.

**Начальник управления  
государственной охраны  
объектов культурного наследия  
Белгородской области**

**А.С. Чернявский**