



ПРАВИТЕЛЬСТВО БРЯНСКОЙ ОБЛАСТИ

ПОСТАНОВЛЕНИЕ

от 25 сентября 2017 г. № 479-п
г. Брянск

Об изменении и установлении границ
лесопарковых зон в лесах Полужского
участкового лесничества ГКУ Брянской
области «Выгоничское лесничество»

В соответствии с Лесным кодексом Российской Федерации, постановлением Правительства Российской Федерации от 14 декабря 2009 года № 1007 «Об утверждении Положения об определении функциональных зон в лесопарковых зонах, площади и границ лесопарковых зон, зелёных зон», на основании приказа управления лесами Брянской области от 18 августа 2017 года № 498 «Об утверждении проектной документации по изменению и установлению границ лесопарковых зон в лесах Полужского участкового лесничества ГКУ Брянской области «Выгоничское лесничество» Правительство Брянской области
ПОСТАНОВЛЯЕТ:

1. Изменить границы лесопарковых зон, установив их в границах зелёных зон, в отношении лесного участка в границах Полужского участкового лесничества ГКУ Брянской области «Выгоничское лесничество» согласно приложению 1 к настоящему постановлению.

2. Установить границы лесопарковых зон в Снежетьском участковом лесничестве (бывшее Снежетьское лесничество) ГКУ Брянской области «Брянское лесничество» согласно приложению 2 к настоящему постановлению.

3. Управлению лесами Брянской области внести соответствующие изменения в государственный лесной реестр, а также подать в установленном порядке сведения в государственный кадастр недвижимости.

4. Опубликовать данное постановление на официальном сайте Правительства Брянской области и «Официальном интернет-портале правовой информации» (pravo.gov.ru).

5. Контроль за исполнением постановления возложить на вице-губернатора Брянской области Резунова А.Г.

Исполняющий обязанности
Губернатора



А.Г. Резунов

Приложение 1
к постановлению Правительства
Брянской области
от 25 сентября 2017 г. № 479-п

ИЗМЕНЕННЫЕ
границы лесопарковых зон и установленные границы зеленых зон

Изменить границы лесопарковых зон, установив их в границах зеленых зон, в отношении лесного участка, расположенного в бывшем Полужском участковом лесничестве ГКУ Брянской области «Выгоничское лесничество»:

бывшее Полужское лесничество в квартале 14 выделах 22 (часть), 23 (часть), 24 (часть);

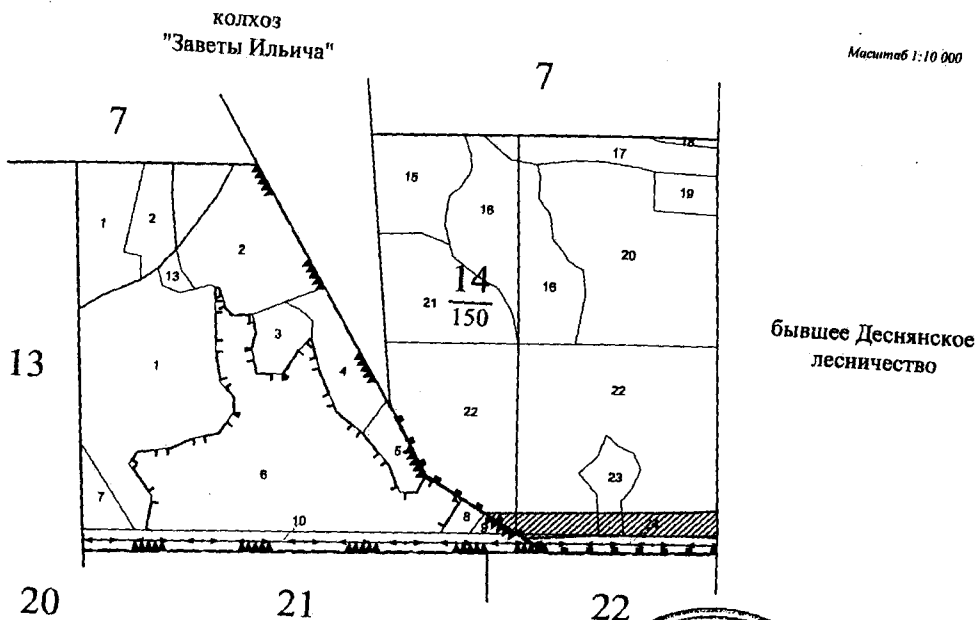
бывшее Деснянское лесничество в квартале 179 выделе 2 (часть), квартале 180 выделе 1 (часть), квартале 181 выделах 3 (часть), 4 (часть), 5 (часть), квартале 182 выделах 6 (часть), 7 (часть), 8 (часть), 10 (часть), квартале 183 выделах 5 (часть), 6 (часть), 7 (часть), квартале 184 выделах 5 (часть), 6 (часть), 7 (часть), 8 (часть), квартале 185 выделах 1 (часть), 8 (часть), 9 (часть), квартале 186 выделах 6 (часть), 7 (часть), 9 (часть), 10 (часть), квартале 187 выделах 5 (часть), 6 (часть), 9 (часть), квартале 188 выделах 1 (часть), 5 (часть), 6 (часть), 7 (часть), квартале 189 выделе 7 (часть), квартале 197 выделе 1 (часть), квартале 198 выделе 1 (часть), квартале 199 выделах 1 (часть), 2 (часть). Общая площадь, планируемая к исключению из границ лесопарковых зон, составляет 33,6545 га.


Территориальное размещение лесных участков, планируемых к исключению из границ лесопарковых зон, представлено на прилагаемых картах-схемах 1 – 3.



Карта-схема 1 к приложению 1

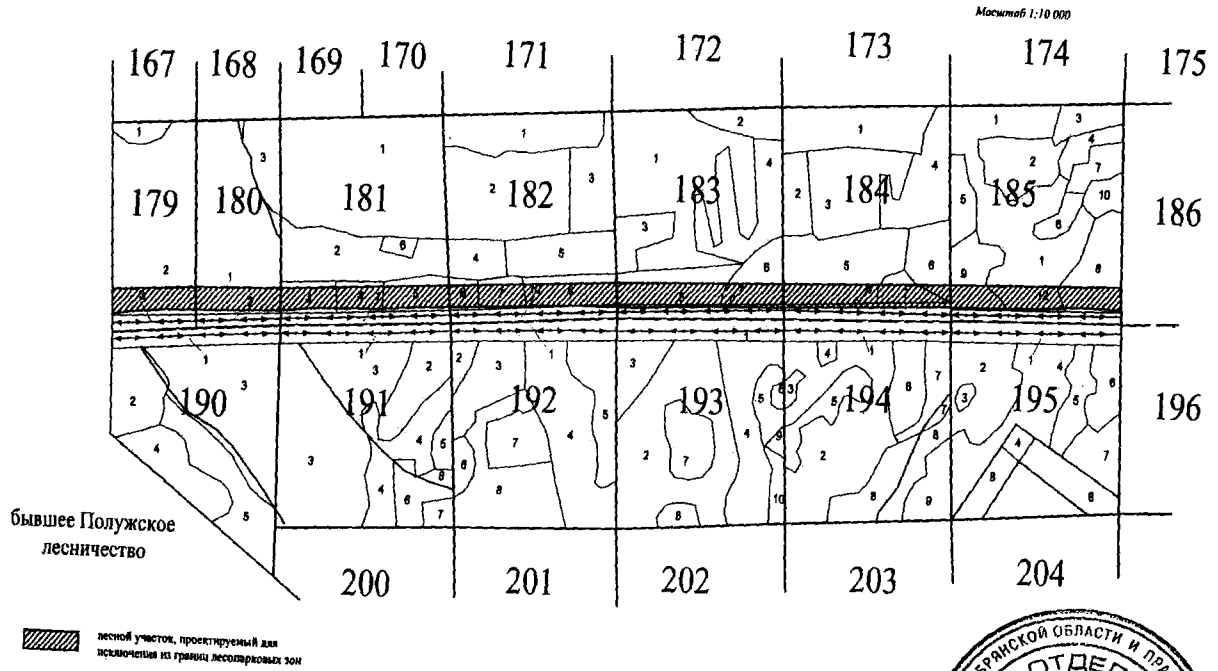
Масштаб 1:10 000



 лесной участок, проектируемый для исключения из границ лесопарковых зон
S = 33,6545 га

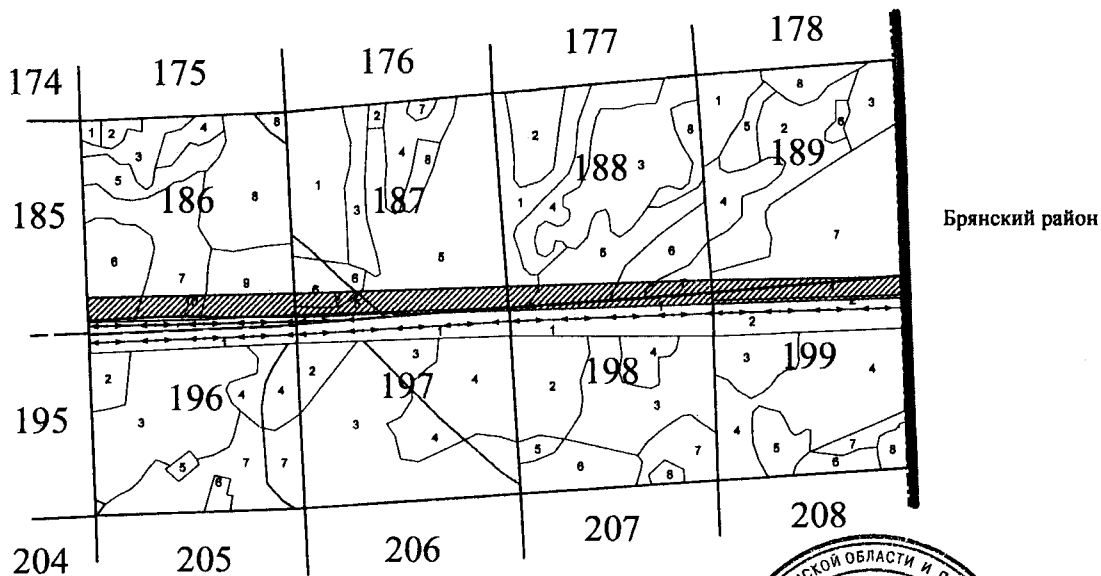



Карта-схема 2 к приложению 1



Карта-схема 3 к приложению 1

Масштаб 1:10 000



 лесной участок, проектируемый для исключения из границ лесопарковых зон



Приложение 2
к постановлению Правительства
Брянской области
от 25 сентября 2017г. № 479-п

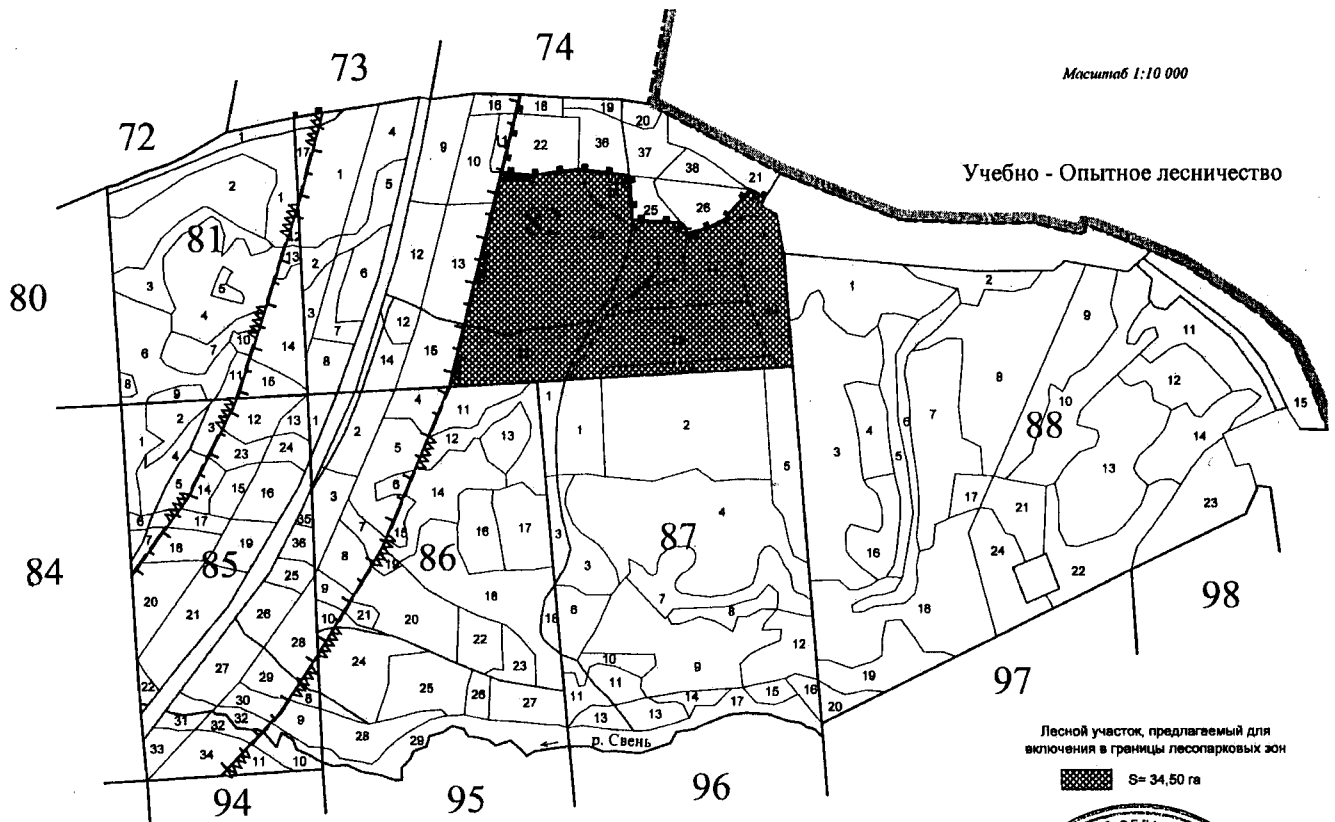
ЛЕСНОЙ УЧАСТОК,
относимый к границам лесопарковых зон

Лесной участок, расположенный в квартале 82 выделах 23, 24, 25, 27, 28, 29, 30 Снежетьского участкового лесничества (бывшее Снежетьское лесничество) ГКУ Брянской области «Брянское лесничество», относится к защитным лесам, выполняющим функции защиты природных и иных объектов, – лесопарковые зоны. Общая площадь лесного участка, включаемого в границы лесопарковых зон, составляет 34,5 га.

Территориальное размещение лесных участков, планируемых к отнесению к границам лесопарковых зон, представлено на прилагаемой карте-схеме.



Карта-схема к приложению 2



Масштаб 1:10 000

Учебно - Опытное лесничество

Лесной участок, предлагаемый для
исключения в границы лесопарковых зон

■ S= 34,50 га

