

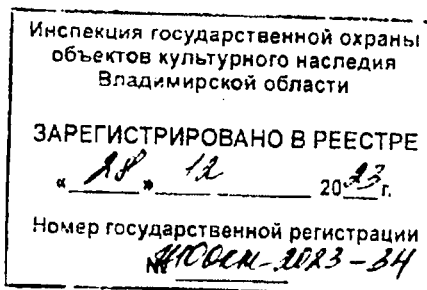


ИНСПЕКЦИЯ ГОСУДАРСТВЕННОЙ ОХРАНЫ  
ОБЪЕКТОВ КУЛЬТУРНОГО НАСЛЕДИЯ  
ВЛАДИМИРСКОЙ ОБЛАСТИ

П Р И К А З

28.12.2023

Об утверждении границ и режима использования территории объекта культурного наследия регионального значения «Здание земской управы, в котором с 24 декабря 1901 г. по 12 января 1902 г. находился в заключении революционер Бабушкин И.В.», 1840 г. (Петушинский район, г. Покров, ул. Ленина, 79)



№ 34-4

На основании Федерального закона от 25.06.2002 № 73-ФЗ «Об объектах культурного наследия (памятниках истории и культуры) народов Российской Федерации», постановления Правительства Владимирской области от 20.04.2023 № 270 «Об утверждении Положения об Инспекции государственной охраны объектов культурного наследия Владимирской области» п р и к а з ы в а ю :

1. Утвердить:

1.1. Границы территории объекта культурного наследия регионального значения «Здание земской управы, в котором с 24 декабря 1901 г. по 12 января 1902 г. находился в заключении революционер Бабушкин И.В.», 1840 г. (Петушинский район, г. Покров, ул. Ленина, 79) согласно приложению № 1.

1.2. Режим использования территории объекта культурного наследия регионального значения «Здание земской управы, в котором с 24 декабря 1901 г. по 12 января 1902 г. находился в заключении революционер Бабушкин И.В.», 1840 г. (Петушинский район, г. Покров, ул. Ленина, 79) согласно приложению № 2.

2. Контроль за исполнением настоящего приказа возложить на начальника отдела государственного надзора и государственной охраны объектов культурного наследия.

И.о.начальника Инспекции



С.В.Иванова

Описание границ территории объекта культурного наследия  
регионального значения «Здание земской управы, в котором с 24 декабря  
1901 г. по 12 января 1902 г. находился в заключении революционер  
Бабушкин И.В.», 1840 г. (Петушинский район, г. Покров, ул. Ленина, 79)

Границы территории объекта культурного наследия регионального  
значения «Здание земской управы, в котором с 24 декабря 1901 г. по 12 января  
1902 г. находился в заключении революционер Бабушкин И.В.», 1840 г.  
проходят следующим образом:

- от точки 1 до точки 3 – в восточном направлении по границе  
земельного участка с кадастровым номером 33:13:030210:52, вдоль северного  
фасада объекта культурного наследия «Здание земской управы, в котором  
с 24 декабря 1901 г. по 12 января 1902 г. находился в заключении  
революционер Бабушкин И.В.», 1840 г.;

- от точки 3 до точки 4 – в восточном направлении по границе  
земельного участка с кадастровым номером 33:13:030210:54, вдоль  
существующей ограды;

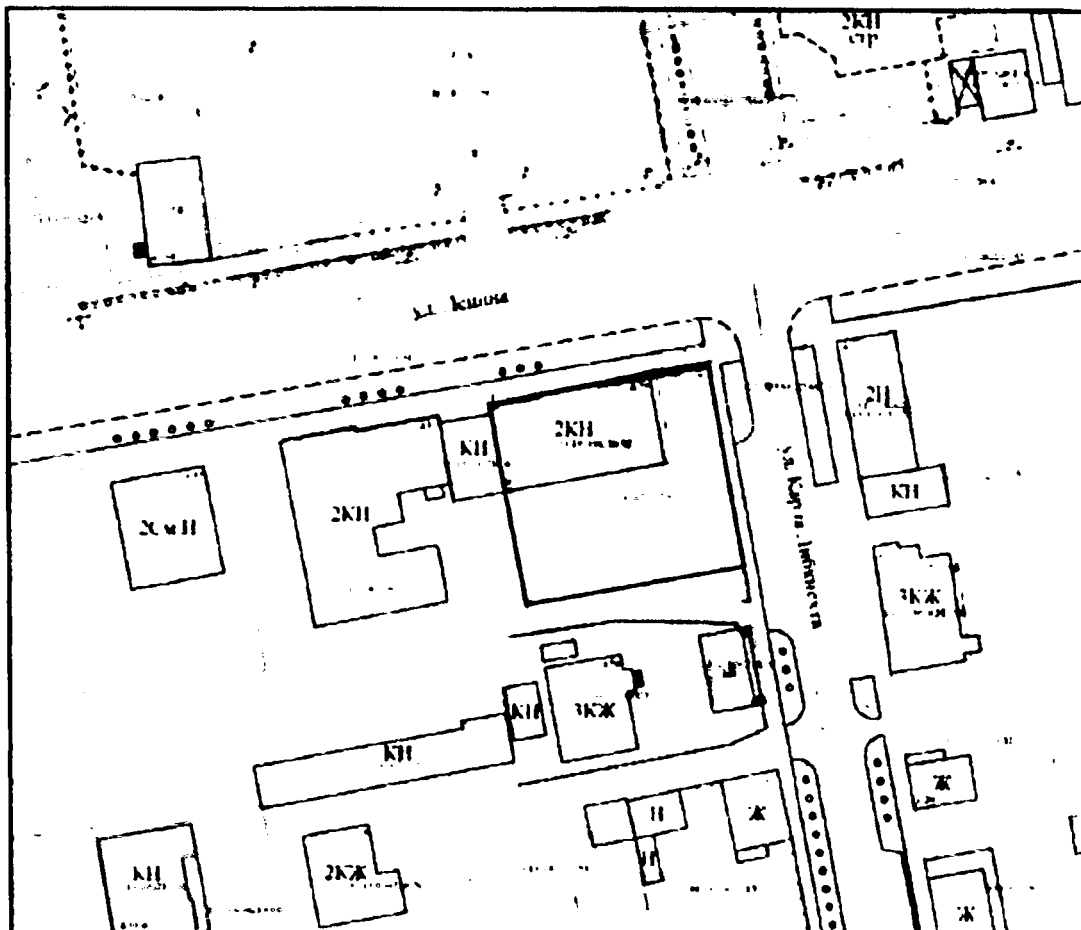
- от точки 4 до точки 5 – в южном направлении по границе земельного  
участка с кадастровым номером 33:13:030210:54, вдоль существующей  
ограды;

- от точки 5 до точки 6 – в западном направлении по территории  
земельного участка с кадастровым номером 33:13:030210:54, вдоль местного  
проезда;

- от точки 6 до точки 7 – в северном направлении по границе земельного  
участка с кадастровым номером 33:13:030210:54, вдоль местного проезда;

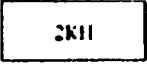

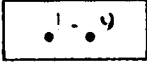

- от точки 7 до точки 1 – в северном направлении по западному фасаду  
объекта культурного наследия «Здание земской управы, в котором  
с 24 декабря 1901 г. по 12 января 1902 г. находился в заключении  
революционер Бабушкин И.В.», 1840 г., в исходную точку.

Карта (схема) границ территории объекта культурного наследия регионального значения «Здание земской управы, в котором с 24 декабря 1901 г. по 12 января 1902 г. находился в заключении революционер Бабушкин И.В.», 1840 г. (Петушинский район, г. Покров, ул. Ленина, 79)



Масштаб 1:1000

Условные обозначения

	<p>Объект культурного наследия регионального значения - Здание земской управы, в котором с 24 декабря 1901 г. по 12 января 1902 г. находился в заключении революционер Бабушкин И.В., 1840 г. (Взлетно-посадочная область, Петушинский район, г. Покров, ул. Ленина, д. 79)</p>
	<p>Границы территории объекта культурного наследия</p>
	<p>Номера маркерных точек границ территории объекта культурного наследия</p>
	<p>Границы кадастровых участков</p>

Координаты характерных (поворотных) точек границ территории  
 объекта культурного наследия регионального значения  
 «Здание земской управы, в котором с 24 декабря 1901 г. по 12 января 1902 г.  
 находился в заключении революционер Бабушкин И.В.», 1840 г.  
 (Петушинский район, г. Покров, ул. Ленина, 79)  
 (система координат местная МСК-33)

Обозначение характерных точек	Координаты	
	X	Y
1	167029.96	145271.79
2	167035.02	145297.79
3	167035.21	145298.94
4	167036.58	145307.40
5	167003.55	145313.09
6	166997.43	145277.74
7	167015.69	145274.38
8	167016.67	145274.19
9	167028.29	145272.09
1	167029.96	145271.79



Режим использования территории объекта культурного наследия регионального значения «Здание земской управы, в котором с 24 декабря 1901 г. по 12 января 1902 г. находился в заключении революционер Бабушкин И.В.», 1840 г. (Петушинский район, г. Покров, ул. Ленина, 79)

1. Работы по сохранению объекта культурного наследия проводятся при согласовании с органом охраны объектов культурного наследия.
2. На территории объекта культурного наследия разрешается:
  - проведение работ по сохранению объекта культурного наследия и его территории (консервационные, реставрационные работы, ремонт, приспособление объекта культурного наследия под современное использование);
  - освоение подземного пространства в соответствии с проектом приспособления объекта культурного наследия для современного использования при условии отсутствия негативного влияния на целостность и сохранность рассматриваемого объекта культурного наследия и его историко-градостроительной среды;
  - осуществление специальных работ по изучению объекта культурного наследия, в том числе – производство зондажей, шурфов, раскопов, инженерных, физико-химических исследований;
  - применение только традиционных строительных материалов при проведении работ по сохранению объекта культурного наследия и благоустройстве территории;
  - раскрытие и сохранение подлинных частей, элементов, деталей здания, планировки, покрытий дорожек, насаждений;
  - воссоздание объектов, регенерация историко-градостроительной среды;
  - работы по озеленению и благоустройству территории, реконструкция инженерных сетей;
  - обеспечение мер пожарной безопасности объекта культурного наследия;
  - обеспечение возможности реализации в установленном законом порядке права граждан на доступ к объекту культурного наследия;
  - ведение хозяйственной деятельности, не противоречащей требованиям обеспечения сохранности объекта культурного наследия и позволяющей обеспечить функционирование объекта культурного наследия в современных условиях;
  - прокладка, ремонт, реконструкция прогулочных пешеходных дорожек, устройство площадок рекреационного использования (площадок отдыха);
  - применение при благоустройстве и оборудовании территории традиционных материалов (кирпич, камень, металл, дерево), современных материалов, близких по фактуре традиционным, исключая яркие цвета и контрастные цветовые сочетания;

-проведение реконструктивных рубок и рубок формирования, рубок ухода, санитарных рубок древесно-кустарниковой растительности с целью реконструкции озелененной территории, с последующей компенсацией насаждений;

-устройство ландшафтного освещения территории, размещение малых архитектурных форм (скамеек, урн, фонарей, цветочных вазонов), адаптированных к исторической среде, присущей объекту культурного наследия;

-огораживание территории и ее отдельных участков с использованием металлических визуально проницаемых ограждений (кованых, литых, сварных);

-размещение временных элементов информационно-декоративного оформления событийного характера (мобильные информационно-декоративные конструкции), включая праздничное оформление;

-размещение информационных знаков и указателей, установка стендов и табличек с познавательными сведениями об объекте культурного наследия, связанных с ним исторических событиях;

-эксплуатация, ремонт, капитальный ремонт, реконструкция (модернизация) существующих и прокладка новых подземных, связанных с обеспечением функционирования объекта культурного наследия, инженерных коммуникаций;

-размещение инженерных сооружений для обеспечения сохранности объекта культурного наследия по индивидуальным проектам с применением традиционных форм, строительных и отделочных материалов;

-обеспечение защиты объекта культурного наследия от динамических и вибрационных воздействий;

-обеспечение мер пожарной безопасности объекта культурного наследия;

-обеспечение мер экологической безопасности на территории объекта культурного наследия.

3. На территории объекта культурного наследия запрещается:

-снос объекта культурного наследия;

-реконструкция, строительство капитальных и временных зданий и сооружений, не связанных с обеспечением жизнедеятельности объекта культурного наследия и регенерацией историко-градостроительной среды;

-изменение территории, прокладка коммуникаций, не связанных с обеспечением жизнедеятельности памятника;

-наружное размещение сетей газопроводов, теплопроводов и иных трубопроводов, воздушных линий электропередач, прокладка новых дорог;

-движение транспортных средств (за исключением специального автотранспорта), в случае если движение транспортных средств создает угрозу нарушения целостности и сохранности объекта;

-производство любого вида работ без специального разрешения органа охраны объектов культурного наследия;

-хозяйственная деятельность, ведущая к разрушению, искажению внешнего облика объекта культурного наследия;

-размещение мест захоронения промышленных, бытовых и сельскохозяйственных отходов, строительного мусора;

-применение нетрадиционных материалов (силикатного кирпича, пеноблоков, сайдинга, пластика) и диссонансных цветовых решений, изменение характеристик объекта культурного наследия;

-использование яркоокрашенных материалов дорожных покрытий, контрастных цветовых решений в отделке малых архитектурных форм;

-устройство и размещение рекламных конструкций, вывесок, киосков, размещение стационарных автостоянок транспортных средств, складов, площадок для складирования и производства взрывчатых и огнеопасных материалов, материалов, загрязняющих интерьеры объекта культурного наследия, фасады и территорию, имеющих вредные выделения;

-размещение производств, имеющих станки, установки и механические двигатели, оказывающие динамические и вибрационные воздействия на конструкции объекта культурного наследия, производств и лабораторий, связанных с неблагоприятным для объекта культурного наследия температурно-влажностным режимом и применением химически активных веществ;

-установка на фасадах, крышах объекта культурного наследия кондиционеров, спутниковых телевизионных антенн и иных элементов инженерно-технического оборудования;

-использование яркоокрашенных материалов дорожных покрытий, контрастных цветовых решений в отделке малых архитектурных форм;

-размещение телекоммуникационных вышек, антенных мачт и иных значительных по высоте инженерных сооружений;

-проведение земляных, строительных, мелиоративных и иных работ, за исключением работ по сохранению объекта культурного наследия или его отдельных элементов, сохранению историко-градостроительной или природной среды объекта культурного наследия.

