



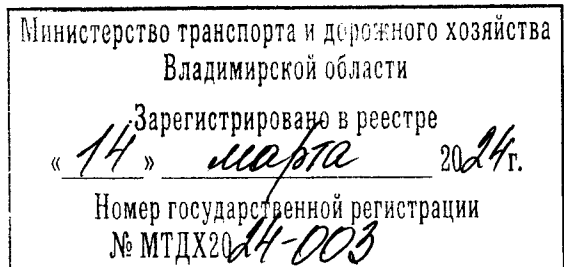
**МИНИСТЕРСТВО  
ТРАНСПОРТА И ДОРОЖНОГО ХОЗЯЙСТВА  
ВЛАДИМИРСКОЙ ОБЛАСТИ**

**ПРИКАЗ**

14.03.2024

№ 3-н

*О внесении изменения в приказ  
Министерства транспорта и  
дорожного хозяйства Владимирской  
области от 16.03.2023 № 6-н*



В соответствии с Федеральным законом от 13.07.2015 № 220-ФЗ «Об организации регулярных перевозок пассажиров и багажа автомобильным транспортом и городским наземным электрическим транспортом в Российской Федерации и о внесении изменений в отдельные законодательные акты Российской Федерации», Законом Владимирской области от 04.05.2018 № 49-ОЗ «Об организации транспортного обслуживания населения на территории Владимирской области», постановлением Правительства Владимирской области от 10.02.2023 № 63 «Об утверждении Положения о Министерстве транспорта и дорожного хозяйства Владимирской области» п р и к а з ы в а ю :

1. Внести в приказ Министерства транспорта и дорожного хозяйства Владимирской области от 16.03.2023 № 6-н «Об установлении остановочных пунктов (в том числе расположенных на территориях автовокзалов или автостанций), которые разрешается использовать в качестве начальных остановочных пунктов и (или) конечных остановочных пунктов по межрегиональным маршрутам регулярных перевозок в зависимости от направления регулярных перевозок и путей подъезда к данным остановочным пунктам, остановочных пунктов по межрегиональным маршрутам регулярных перевозок, расположенных вне территорий автовокзалов или автостанций, порядок регистрации новых остановочных пунктов» изменение, изложив приложение № 1 в редакции согласно приложению.

2. Контроль за исполнением настоящего приказа оставляю за собой.

3. Настоящий приказ вступает в силу со дня его подписания и подлежит официальному опубликованию.

Министр




Н.В. Теняков

Приложение  
к приказу Министрства  
транспорта и дорожного хозяйства  
от 14.03.2024 № 3-н


Остановочные пункты

в границах Владимирской области (в том числе расположенные на территориях автовокзалов или автостанций), которые разрешается использовать в качестве начальных остановочных пунктов и (или) конечных остановочных пунктов по межрегиональным маршрутам регулярных перевозок в зависимости от направления регулярных перевозок и путей подъезда к данным остановочным пунктам


№ п/п	Наименование остановочного пункта	Место нахождения остановочного пункта	Направление регулярных перевозок	Путь подъезда транспортных средств к остановочному пункту
1	2	3	4	5
1	Автовокзал г. Владимир	г. Владимир, ул. Вокзальная, д. 1	со стороны Рязанской области  со стороны Московской области	а/д «Владимир – Муром – Арзамас», город Владимир (Судогодское шоссе, ул. Муромская, Ерофеевский спуск, Лыбедская магистраль, ул. Вокзальная)  <u>прямое направление 1:</u> а/д Р-132 «Золотое кольцо», западное соединение с М-7 «Волга», город Владимир (Московское шоссе, проспект Ленина, ул. Студеная Гора, ул. Дворянская, ул. Б.Московская, ул. Карла Маркса, ул. Вокзальная); <u>прямое направление 2:</u> а/д Р-132 «Золотое кольцо», западное соединение с М-7 «Волга» город Владимир (Московское шоссе, проспект Ленина, ул. Студеная Гора, ул. Держинского, Октябрьский проспект, Лыбедская магистраль, ул. Б.Нижегородская, ул. Вокзальная); <u>обратное направление 1:</u> город Владимир (Вокзальная, ул. Б.Нижегородская, ул. Б.Московская, ул. Дворянская, ул. Студеная Гора, проспект Ленина, Московское шоссе), а/д Р-132 «Золотое кольцо», западное соединение с М-7 «Волга».



				<p><u>обратное направление 2:</u> город Владимир (ул. Вокзальная, ул. Б.Нижегородская, Лыбедская магистраль, Октябрьский проспект, ул. Дзержинского, ул. Студеная Гора, проспект Ленина, Московское шоссе), а/д Р-132 «Золотое кольцо», западное соединение с М-7 «Волга».</p>
			<p>со стороны Ивановской области</p>	<p><u>прямое направление:</u> а/д Р-132 «Золотое кольцо» «Ярославль – Кострома – Иваново – Владимир – Гусь-Хрустальный – Рязань – Михайлов – Тула – Калуга – Вязьма – Ржев – Тверь – Углич – Ярославль», город Владимир (Суздальский проспект, ул. Добросельская, ул. Б.Нижегородская, Лыбедская магистраль, ул. Б.Нижегородская, ул. Вокзальная);</p> <p><u>обратное направление:</u> город Владимир (ул. Вокзальная, ул. Б.Нижегородская, ул. Добросельская, Суздальский проспект), а/д Р-132 «Золотое кольцо» «Ярославль – Кострома – Иваново – Владимир – Гусь-Хрустальный – Рязань – Михайлов – Тула – Калуга – Вязьма – Ржев – Тверь – Углич – Ярославль»</p>
			<p>со стороны Ярославской области</p>	<p><u>прямое направление:</u> а/д «Владимир-Юрьев-Польский-Переславль-Залесский» (город Владимир)), город Владимир (ул. Горького, ул. Мира, ул. Усти-на-Лабе, Лыбедская магистраль, ул. Б.Нижегородская, ул. Вокзальная)</p> <p><u>обратное направление:</u> город Владимир (ул. Вокзальная, ул. Б.Нижегородская, ул. Усти-на-Лабе, ул. Мира, ул. Горького), а/д «Владимир-Юрьев-Польский-Переславль-Залесский (город Владимир)»</p>
			<p>со стороны Нижегородской области</p>	<p><u>прямое направление:</u> а/д Р-132 «Золотое кольцо», восточное соединение с М-7 «Волга», город Владимир (ул. Добросельская, ул. Б.Нижегородская, Лыбедская магистраль, ул. Б.Нижегородская, ул. Вокзальная)</p> <p><u>обратное направление:</u> город Владимир (ул. Вокзальная,</p>




			ул. Б.Нижегородская, ул. Добросельская), а/д Р-132 «Золотое кольцо», восточное соединение с М-7 «Волга»,
2	Остановочный пункт г. Гусь-Хрустальный	г. Гусь-Хрустальный, ул. Вокзальная, д. 2а	<p>а/д Р-132 «Золотое кольцо» «Ярославль – Кострома – Иваново – Владимир – Гусь-Хрустальный – Рязань – Михайлов – Тула – Калуга – Вязьма – Ржев – Тверь – Углич – Ярославль (основной ход)», а/д «Подъезд к г.Гусь-Хрустальному №1», город Гусь-Хрустальный (ул. Интернациональная, ул. Калинина, ул. Вокзальная)</p> <p>а/д Р-132 «Золотое кольцо» «Ярославль – Кострома – Иваново – Владимир – Гусь-Хрустальный – Рязань – Михайлов – Тула – Калуга – Вязьма – Ржев – Тверь – Углич – Ярославль (основной ход)», а/д «Подъезд к г.Гусь-Хрустальному №2», город Гусь-Хрустальный (ул. Курловская, ул. Славнова, проспект 50 Лет Советской Власти, пер. Стекольников, ул. Добролюбова, ул. Чапаева, ул. Вокзальная)</p>
3	Остановочный пункт г. Ковров	г.Ковров, ул. Октябрьская, д. 10	<p>а/д «Сенинские Дворики - Ковров - Шуя – Кинешма», город Ковров (ул. Комсомольская, проспект Ленина, ул. Октябрьская)</p> <p>а/д «Сенинские Дворики - Ковров - Шуя – Кинешма», город Ковров (Ивановское шоссе, ул. Федорова, ул. Абельмана, ул. Октябрьская)</p>
4	Автовокзал г. Муром	г. Муром, ул. Московская, д. 94	<p>а/д «Владимир – Муром – Арзамас», город Муром (Владимирское шоссе, ул.Московская)</p> <p>а/д «Муром – «Волга», город Муром (ул.Войкова, ул.Московская)</p> <p>а/д «Касимов - Муром - Нижний Новгород», а/д «Касимов - Муром - Нижний Новгород (пос.Вербовский)», город Муром (Меленковское шоссе, Радиозаводское шоссе, ул. Куликова, ул. Московская)</p>



5	Автостанция «ИП Романов М.Н.»	г. Александров, ул. Вокзальная, д. 7, стр. 1	со стороны Московской области, Ярославской области	а/д «Колокша - Кольчугино - Александров - Верхние Дворики», город Александров (Двориковское шоссе, Красный переулок, ул. Октябрьская, ул. Вокзальная)
			со стороны г.Кольчугино	а/д «Колокша - Кольчугино - Александров - Верхние Дворики», город Александров (ул. Кольчугинская, ул. Советская, ул. Ленина, ул. Октябрьская, ул. Вокзальная)
			со стороны г.Киржач	а/д «Киржач - Александров», город Александров (ул. Гагарина, ул. 1-я Лесная, ул.Институтская, ул. Перфильева, ул. Октябрьская, ул. Вокзальная)
6	п. Искра	а/д «Москва-Ярославль» - Ратково, 5 км (справа)	-	а/д «Москва-Ярославль» - Ратково, 5 км
7	п. Красное Пламя	п. Красное Пламя, ул. Центральная, д.5	все направления	а/д «Москва-Ярославль» - Рупусово
8	д. Жуклино (кольцевая)	а/д «Бетонка-подъезд №20144» 3км+890м (справа)	-	а/д «Бетонка-подъезд №20144», 3км
9	Вязниковская автостанция	г. Вязники, ул. Ленина, д.55	все направления	а/д М-7 «Волга» «Москва – Владимир – Нижний Новгород – Казань – Уфа», город Вязники (ул.Удобная, ул. Ленина)



10	Остановочный пункт г. Собинка	г. Собинка, ул. Садовая, д. 9а	все направления	а/д М-7 «Волга» «Москва – Владимир – Нижний Новгород – Казань – Уфа», а/д «Собинка – Лакинск – Ставрово», город Собинка (ул. Димитрова, ул. Базарная, ул. Садовая)
11	Автостанция г. Камешково	г. Камешково, ул. Карла Либкнехта, д. 33	со стороны г. Владимир	а/д «Хохлово - Камешково – Ручей», город Камешково (ул. Коруновой, ул. Карла Либкнехта)
			со стороны г. Ковров	а/д «Хохлово - Камешково – Ручей», город Камешково (ул. Дорожная, ул. Коруновой, ул. Карла Либкнехта)
			со стороны г. Суздаль	а/д «Камешково – Ляховицы – Суздаль», город Камешково (ул. Свердлова, ул. Дорофеичева, ул. Карла Либкнехта)
12	Автостанция г. Киржач	г. Киржач, вокзал Киржач	со стороны Московской области	а/д «Дубки – Киржач», город Киржач (ул. Привокзальная)
			со стороны г. Александров	<u>прямое направление:</u> а/д «Киржач - Александров», город Киржач (ул. Павловского, ул. Магистральная, ул. Станционная, ул. Лесная, ул. Б.Московская, ул. Привокзальная); <u>обратное направление:</u> город Киржач (ул. Привокзальная, ул. Б.Московская, ул. Лесная, ул. Набережная, ул. Станционная, ул. Магистральная, ул. Павловского), а/д «Киржач - Александров»
			со стороны г. Кольчугино	а/д «Кольчугино – Киржач», город Киржач (ул. Ленинградская, ул. Пугачева, ул. Гагарина, ул. Б.Московская, ул. Привокзальная)
			со стороны г. Покров	а/д «Покров – Новоселово – Киржач», город Киржач (ул. Звёздная, ул. Юматова, ул. Колхозная, ул. Ленинградская, ул. Пугачева, ул. Гагарина, ул. Б.Московская, ул. Привокзальная)



13	28-й км	а/д А-108 «Московское большое кольцо», 152км+761м (справа), 152км+730м (слева)	-	а/д А-108 «Московское большое кольцо», Дмитров - Сергиев Посад - Орехово-Зуево, Воскресенск – Михнево – Балабаново – Руза – Клин - Дмитров
14	Остановочный пункт г.Кольчугино	г. Кольчугино, ул.Вокзальная, д. 22а	со стороны г.Александров	а/д «Колокша - Кольчугино - Александров - Верхние Дворики», а/д «Подъезд к г. Кольчугино», город Кольчугино (ул. Мира, ул.Победы, ул.Зернова, ул. 3-го Интернационала, ул. ул.Вокзальная)
			со стороны г.Владимир	а/д «Колокша - Кольчугино - Александров - Верхние Дворики», город Кольчугино (ул. Луговая, ул.Вокзальная)
			со стороны г.Киржач	а/д «Кольчугино – Киржач», город Кольчугино (ул. Гагарина, пл. Ленина, ул. 3-го Интернационала, ул. Вокзальная)
			со стороны г.Юрьев-Польский	а/д «Юрьев-Польский - Кольчугино», город Кольчугино (ул. Чкалова, ул. Победы, ул. Зернова, ул. 3-го Интернационала, ул.Вокзальная)
			со стороны Нижегородской области, Рязанской области	а/д «Касимов - Муром - Нижний Новгород», а/д подъезд к г.Меленки №2, город Меленки (ул.Гагарина, ул. 1 Мая, ул.Розы Люксембург, ул.Коммунистическая)
15	Автостанция г. Меленки	г. Меленки, ул. Коммунистическая, д.54а	со стороны г.Владимир	<u>прямое направление:</u> а/д «Драчево – Бутылицы – Меленки», город Меленки (ул.Свердлова, ул.Красина, ул. 1 Мая, ул.Комсомольская, ул.Коммунистическая) <u>обратное направление:</u> город Меленки (ул.Коммунистическая, ул.Розы Люксембург, ул. 1 Мая, ул.Красина, ул.Свердлова), а/д «Драчево – Бутылицы – Меленки»



16	Автостанция п. Красная Горбатка	п. Красная Горбатка, ул. Пролетарская, д. 20	со стороны г. Владимир, г. Муром	а/д «Мальшево - Красная Горбатка», поселок Красная Горбатка (ул. Пролетарская)
17	Автовокзал г. Собинка «ИП Жаворонкова Я.С.»	г. Собинка, ул. Садовая, д. 9а	все направления	а/д М-7 «Волга» «Москва – Владимир – Нижний Новгород – Казань – Уфа», а/д «Собинка - Лакинск – Ставрово», город Собинка (ул. Димитрова, ул. Базарная, ул. Садовая)
18	Остановочный пункт п. Ставрово	п. Ставрово, ул. Октябрьская, д. 60	все направления	а/д «Колокша - Кольчугино - Александров - Верхние Дворики», поселок Ставрово (ул. Октябрьская)
19	Автостанция г. Судогда	г. Судогда, Муромское шоссе, д. 6	со стороны г. Владимир	а/д «Владимир - Муром – Арзамас», а/д «Подъезд к г. Судогде №1», город Судогда (ул. Опшарина, ул. Ленина, Муромское шоссе)
20	Суздальская автостанция	г. Суздаль, ул. Васильевская, д. 44	со стороны г. Владимир, г. Иваново	а/д «Владимир – Муром – Арзамас», а/д «Подъезд к г. Судогде №2», город Судогда (ул. Чапаева, Муромское шоссе)
21	Автостанция г. Юрьев- Польский	г. Юрьев- Польский, д. 40 ул. Вокзальная,	со стороны г. Гаврилов Посад	а/д Р-132 «Золотое кольцо» «Ярославль – Кострома – Иваново – Владимир – Гусь-Хрустальный – Рязань – Михайлов – Тула – Калуга – Вязьма – Ржев – Тверь – Углич - Ярославль», город Суздаль (ул. Васильевская)
			со стороны г. Гаврилов Посад	а/д «Суздаль – Гаврилов Посад», город Суздаль (ул. Профсоюзная, ул. Гагарина, ул. Ленина, ул. Васильевская)
			со стороны г. Кольчугино	а/д «Юрьев-Польский - Кольчугино», город Юрьев-Польский (ул. Свободы, Вокзальный переулок, ул. Железнодорожная, ул. Мухоморова, ул. Мукументов)





			со стороны Ярославской области	а/д «Владимир-Юрьев-Польский-Переславль-Залесский», город Юрьев-Польский (ул. 1 Мая, ул. Школьная, ул. Свободы, ул. Заводская, ул.Вокзальная)
			со стороны г.Владимир	а/д «Владимир-Юрьев-Польский-Переславль-Залесский», город Юрьев-Польский (ул. Владимирская, переулок Богомолова, ул.Вокзальная)
			со стороны Московской области	а/д «Дубки – Киржач», город Киржач (ул. Б.Московская, ул. Привокзальная)
22	Автостанция г. Киржач	г. Киржач, ул. Привокзальная, д. 14	со стороны г.Александров	<u>прямое направление:</u> а/д «Киржач - Александров», город Киржач (ул.Павловского, ул.Магистральная, ул.Станционная, ул.Лесная, ул.Б.Московская, ул.Привокзальная); <u>обратное направление:</u> город Киржач (ул.Привокзальная, ул.Б.Московская, ул.Лесная, ул.Набережная, ул.Станционная, ул.Магистральная, ул.Павловского), а/д «Киржач - Александров»
			со стороны г.Кольчугино	а/д «Кольчугино – Киржач», город Киржач (ул.Ленинградская, ул. Пугачева, ул.Гагарина, ул.Б.Московская, ул.Привокзальная)
			со стороны г.Покров	а/д «Покров – Новоселово – Киржач», город Киржач (ул.Звёздная, ул.Юматова, ул.Колхозная, ул.Ленинградская, ул. Пугачева, ул. Гагарина, ул.Б.Московская, ул.Привокзальная)
23	Автостанция г. Киржач	г. Киржач, ул. Привокзальная, д. 34В	со стороны Московской области	а/д «Дубки – Киржач», город Киржач (ул. Б.Московская, ул. Привокзальная)
			со стороны г.Александров	<u>прямое направление:</u> а/д «Киржач - Александров», город Киржач (ул. Павловского, ул. Магистральная, ул. Станционная, ул. Лесная, ул. Б.Московская, ул. Привокзальная);

				ул. Б.Московская, ул. Лесная, ул. Набережная, ул. Станционная, ул. Магистральная, ул. Павловского), а/д «Киржач - Александров»
			со стороны г.Кольчугино	а/д «Кольчугино – Киржач», город Киржач (ул.Ленинградская, ул. Пугачева, ул. Гагарина, ул. Б.Московская, ул. Привокзальная)
			со стороны г.Покров	а/д «Покров – Новоселово – Киржач», город Киржач (ул. Звёздная, ул. Юматова, ул. Колхозная, ул. Ленинградская, ул. Пугачева, ул. Гагарина, ул. Б.Московская, ул. Привокзальная)
24	Остановочный пункт г. Гороховец	г. Гороховец, ул. Гагарина, д. 30	все направления	а/д М-7 «Волга» «Москва – Владимир – Нижний Новгород – Казань – Уфа», город Гороховец (ул. Московская, ул. Гагарина)
25	АС «Автостанция»	г. Юрьев-Польский, пл. Советская, д. 2	со стороны г.Владимир	а/д «Владимир-Юрьев-Польский-Переславль-Залесский», город Юрьев-Польский (ул. Владимирская, пл. Советская)
			со стороны г.Кольчугино	а/д «Юрьев-Польский - Кольчугино», город Юрьев-Польский (ул. Свободы, ул. Заводская, ул. Вокзальная, пер. Богомолова, ул. Владимирская, пл. Советская)
			со стороны Ярославской области	а/д «Владимир-Юрьев-Польский-Переславль-Залесский», город Юрьев-Польский (ул. 1 Мая, ул. Школьная, ул. Краснооктябрьская, ул. Владимирская, пл. Советская)

