



ИНСПЕКЦИЯ ГОСУДАРСТВЕННОЙ ОХРАНЫ
ОБЪЕКТОВ КУЛЬТУРНОГО НАСЛЕДИЯ
ВЛАДИМИРСКОЙ ОБЛАСТИ

П Р И К А З

13.06.2024

Об утверждении границ и режима использования территории объекта культурного наследия регионального значения «Церковь А. Невского», 1870 г. (г. Судогда, ул. Ленина, 54-д)

Инспекции государственной охраны объектов культурного наследия Владимирской области

ЗАРЕГИСТРИРОВАНО В РЕЕСТРЕ

« 13 » 06 2024 г.

Номер государственной регистрации
№ 2100000204-17

№ 17-4

На основании Федерального закона от 25.06.2002 № 73-ФЗ «Об объектах культурного наследия (памятниках истории и культуры) народов Российской Федерации», постановления Правительства Владимирской области от 20.04.2023 № 270 «Об утверждении Положения об Инспекции государственной охраны объектов культурного наследия Владимирской области» п р и к а з ы в а ю :

1. Утвердить:

1.1. Границы территории объекта культурного наследия регионального значения «Церковь А. Невского», 1870 г. (г. Судогда, ул. Ленина, 54-д) согласно приложению № 1.

1.2. Режим использования территории объекта культурного наследия регионального значения «Церковь А. Невского», 1870 г. (г. Судогда, ул. Ленина, 54-д) согласно приложению № 2.

2. Контроль за исполнением настоящего приказа возложить на начальника отдела государственного надзора и государственной охраны объектов культурного наследия.

3. Настоящий приказ вступает в силу со дня его официального опубликования.

Начальник Инспекции



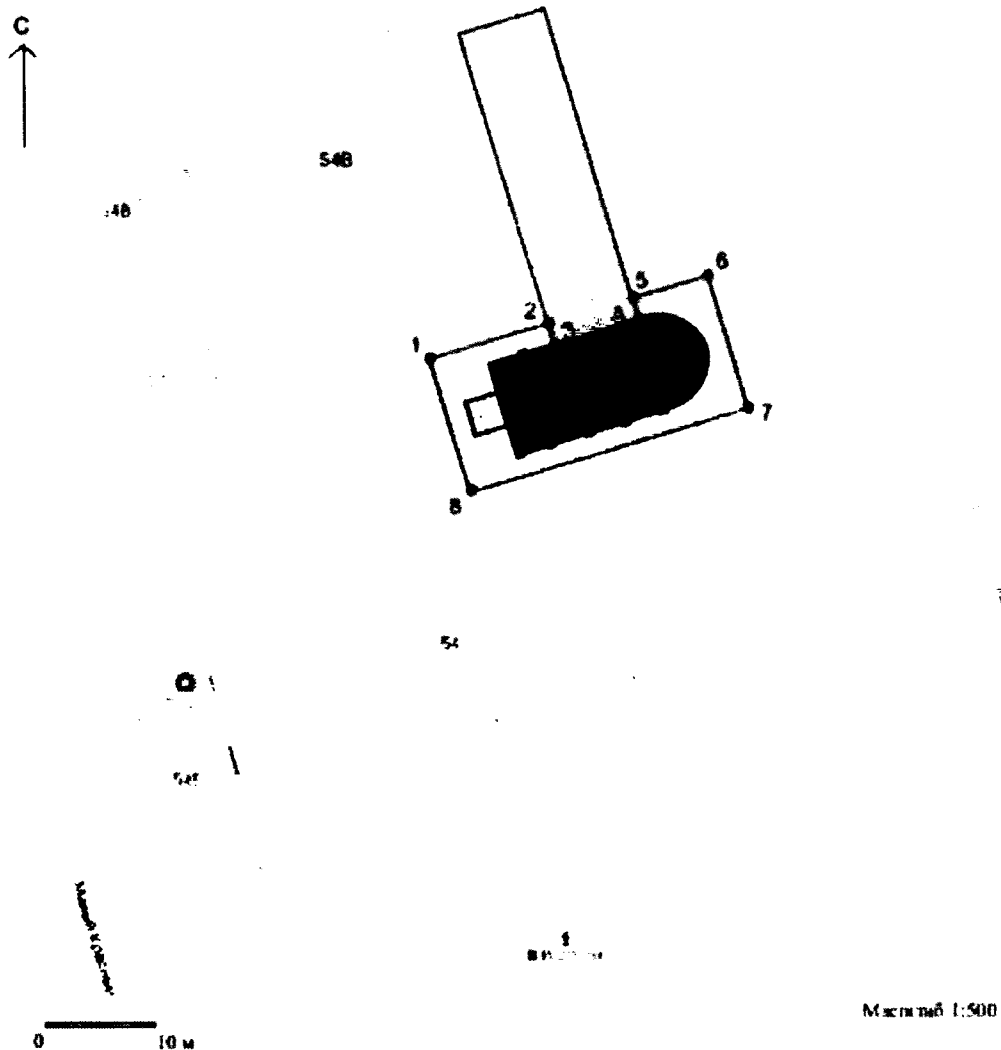
М.А.Волозина

Описание границ территории объекта культурного наследия
регионального значения «Церковь А. Невского», 1870 г.
(г. Судогда, ул. Ленина, 54-д)





Границы территории объекта культурного наследия регионального значения «Церковь А. Невского», 1870 г. (г. Судогда, ул. Ленина, 54-д) проходят следующим образом:

- от точки 1 до точки 2 – параллельно северному фасаду объекта культурного наследия «Церковь А. Невского», 1870 г., в 2 метрах от него до стены более позднего пристроя (ул. Ленина, 54-а);
- от точки 2 до точки 3 – по западной стене более позднего пристроя (ул. Ленина, 54-а) до северной стены объекта культурного наследия «Церковь А. Невского», 1870 г.;
- от точки 3 до точки 4 – по смежной стене объекта культурного наследия «Церковь А. Невского», 1870 г. и более позднего пристроя (ул. Ленина, 54-а);
- от точки 4 до точки 5 – по восточной стене более позднего пристроя (ул. Ленина, 54-а) на 2 метра к северу вдоль нее;
- от точки 5 до точки 6 – параллельно северному фасаду объекта культурного наследия «Церковь А. Невского», 1870 г., в 2 метрах от него;
- от точки 6 до точки 7 – параллельно восточному фасаду объекта культурного наследия «Церковь А. Невского», 1870 г., 2 метрах к востоку от апсиды;
- от точки 7 до точки 8 – параллельно южному фасаду объекта культурного наследия «Церковь А. Невского», 1870 г., в 2 метрах от него;
- от точки 8 до точки 1 – параллельно западному фасаду объекта культурного наследия «Церковь А. Невского», 1870 г., в 5 метрах от него.

Карта (схема) границ территории объекта культурного наследия
регионального значения «Церковь А. Невского», 1870 г.
(г. Судогда, ул. Ленина, 54-д)



Условные обозначения:

-  Объект культурного наследия
-  Существующая застройка
-  Территория объекта культурного наследия
-  Характерная (поворотная) точка границы территории ОКН

Координаты характерных (поворотных) точек границ территории
объекта культурного наследия регионального значения
«Церковь А. Невского», 1870 г. (г. Судогда, ул. Ленина, 54-д)
(система координат местная МСК-33)

Обозначение характерных точек	Координаты	
	X	Y
1	172269.21	250276.88
2	172272.78	250287.76
3	172271.23	250288.26
4	172274.35	250297.89
5	172275.92	250297.37
6	172277.69	250302.75
7	172266.71	250306.80
8	172257.28	250281.29
1	172269.21	250276.88



от 13.06.2014 № 17-И

Режим использования территории объекта культурного наследия
регионального значения «Церковь А. Невского», 1870 г.
(г. Судогда, ул. Ленина, 54-д)

1. Работы по сохранению объекта культурного наследия проводятся при согласовании с органом охраны объектов культурного наследия.

2. На территории объектов культурного наследия разрешается:

-проведение работ по сохранению объекта культурного наследия и его территории (консервационные, реставрационные работы, ремонт, приспособление объекта культурного наследия под современное использование);

-осуществление специальных работ по изучению объекта культурного наследия, в том числе – производство зондажей, шурфов, раскопов, инженерных, физико-химических исследований;

-применение только традиционных строительных материалов при проведении работ по сохранению объекта культурного наследия и благоустройстве территории;

-раскрытие и сохранение подлинных частей, элементов, деталей здания, планировки, покрытий дорожек, насаждений;

-воссоздание объектов, регенерация историко-градостроительной среды;

-работы по озеленению и благоустройству территории, реконструкция инженерных сетей;

-обеспечение мер пожарной безопасности объекта культурного наследия;

-обеспечение возможности реализации в установленном законом порядке права граждан на доступ к объекту культурного наследия;

-ведение хозяйственной деятельности, не противоречащей требованиям обеспечения сохранности объекта культурного наследия и позволяющей обеспечить функционирование объекта культурного наследия в современных условиях.

3. На территории объектов культурного наследия запрещается:

-снос объекта культурного наследия;

-реконструкция, строительство капитальных и временных зданий и сооружений, не связанных с обеспечением жизнедеятельности объекта культурного наследия и регенерацией историко-градостроительной среды; вышек сотовой связи;

-изменение территории, прокладка коммуникаций, не связанных с обеспечением жизнедеятельности памятника;

-наружное размещение сетей газопроводов, теплопроводов и иных трубопроводов, воздушных линий электропередач, прокладка новых дорог;

-движение транспортных средств (за исключением специального автотранспорта), в случае если движение транспортных средств создает угрозу нарушения целостности и сохранности объекта;

-производство любого вида работ без специального разрешения органа охраны объектов культурного наследия;

-хозяйственная деятельность, ведущая к разрушению, искажению внешнего облика объекта культурного наследия;

-размещение мест захоронения промышленных, бытовых и сельскохозяйственных отходов;

-устройство и размещение рекламных конструкций, вывесок, киосков, размещение стационарных автостоянок транспортных средств, складов, площадок для складирования и производства взрывчатых и огнеопасных материалов, материалов, загрязняющих интерьеры объекта культурного наследия, фасады и территорию, имеющих вредные выделения;

-размещение производств, имеющих станки, установки и механические двигатели, оказывающие динамические и вибрационные воздействия на конструкции объекта культурного наследия, производств и лабораторий, связанных с неблагоприятным для объекта культурного наследия температурно-влажностным режимом и применением химически активных веществ;

-проведение земляных, строительных, мелиоративных и иных работ, за исключением работ по сохранению объекта культурного наследия или его отдельных элементов, сохранению историко-градостроительной или природной среды объекта культурного наследия.

