



КОМИТЕТ ГОСУДАРСТВЕННОЙ ОХРАНЫ
ОБЪЕКТОВ КУЛЬТУРНОГО НАСЛЕДИЯ
ВОЛГОГРАДСКОЙ ОБЛАСТИ

ПРИКАЗ

01.12.2017

182

Волгоград

Об установлении границ и режима использования территории объекта культурного наследия регионального значения "Ресторан "Маяк", 1956 г., расположенного по адресу: г. Волгоград, Центральный район, Набережная им. 62-й Армии

В соответствии с пунктом 6 статьи 3.1 Федерального закона от 25 июня 2002 г. № 73-ФЗ "Об объектах культурного наследия (памятниках истории и культуры) народов Российской Федерации", пунктом 8 требований к составлению проектов границ территорий объектов культурного наследия, утвержденных приказом Министерства культуры Российской Федерации от 04 июня 2015 г. № 1745, Положением о комитете государственной охраны объектов культурного наследия Волгоградской области, утвержденным постановлением Администрации Волгоградской области от 19 декабря 2016 г. № 697-п, приказываю:

1. Установить границы территории объекта культурного наследия регионального значения "Ресторан "Маяк", 1956 г., расположенного по адресу: г. Волгоград, Центральный район, Набережная им. 62-й Армии, согласно приложениям 1 - 3.
2. Установить режимы использования территории объекта культурного наследия регионального значения "Ресторан "Маяк", 1956 г., расположенного по адресу: г. Волгоград, Центральный район, Набережная им. 62-й Армии, согласно приложению 4.

3. Настоящий приказ вступает в силу со дня его подписания и подлежит официальному опубликованию.

Председатель комитета



А.В.Ломов

Приложение 1 к приказу
комитета государственной охраны
объектов культурного наследия
Волгоградской области
от "01" 12 2017 г. № 182

Описание границ территории объекта культурного наследия
регионального значения "Ресторан "Маяк", 1956 г., расположенного по
адресу: г. Волгоград, Центральный район, Набережная им. 62-й Армии

Границы территории объекта культурного наследия регионального
значения "Ресторан "Маяк", 1956 г., расположенного по адресу: г.
Волгоград, Центральный район, Набережная им. 62-й Армии,
устанавливаются согласно схеме по линиям, обозначенным цифрами:

от точки 1 (точка 1 выбрана в точке разветвления лестничных
маршей) до точки 2 – 25,52 м;

от точки 2 до точки 3 в северо-западном направлении (по ступеням) –
34,02 м;

от точки 3 до точки 4 в северо-западном направлении (по ступеням) –
23,30 м;

от точки 4 до точки 5 в северо-западном направлении – 18,70 м;

от точки 5 до точки 6 в направлении на северо-восток вдоль бордюра – 75,74 м;

от точки 6 до точки 7 в юго-восточном направлении – 96,71 м;

от точки 7 до замыкания контура с точкой 1 в юго-западном
направлении – 105,87 м.

Приложение 2 к приказу
комитета государственной охраны
объектов культурного наследия
Волгоградской области
от "01" 12 2017 г. № 182

Перечень координат поворотных точек границ территории объекта
культурного наследия регионального значения "Ресторан "Маяк", 1956 г.,
расположенного по адресу: г. Волгоград, Центральный район, Набережная
им. 62-й Армии

Система координат: местная

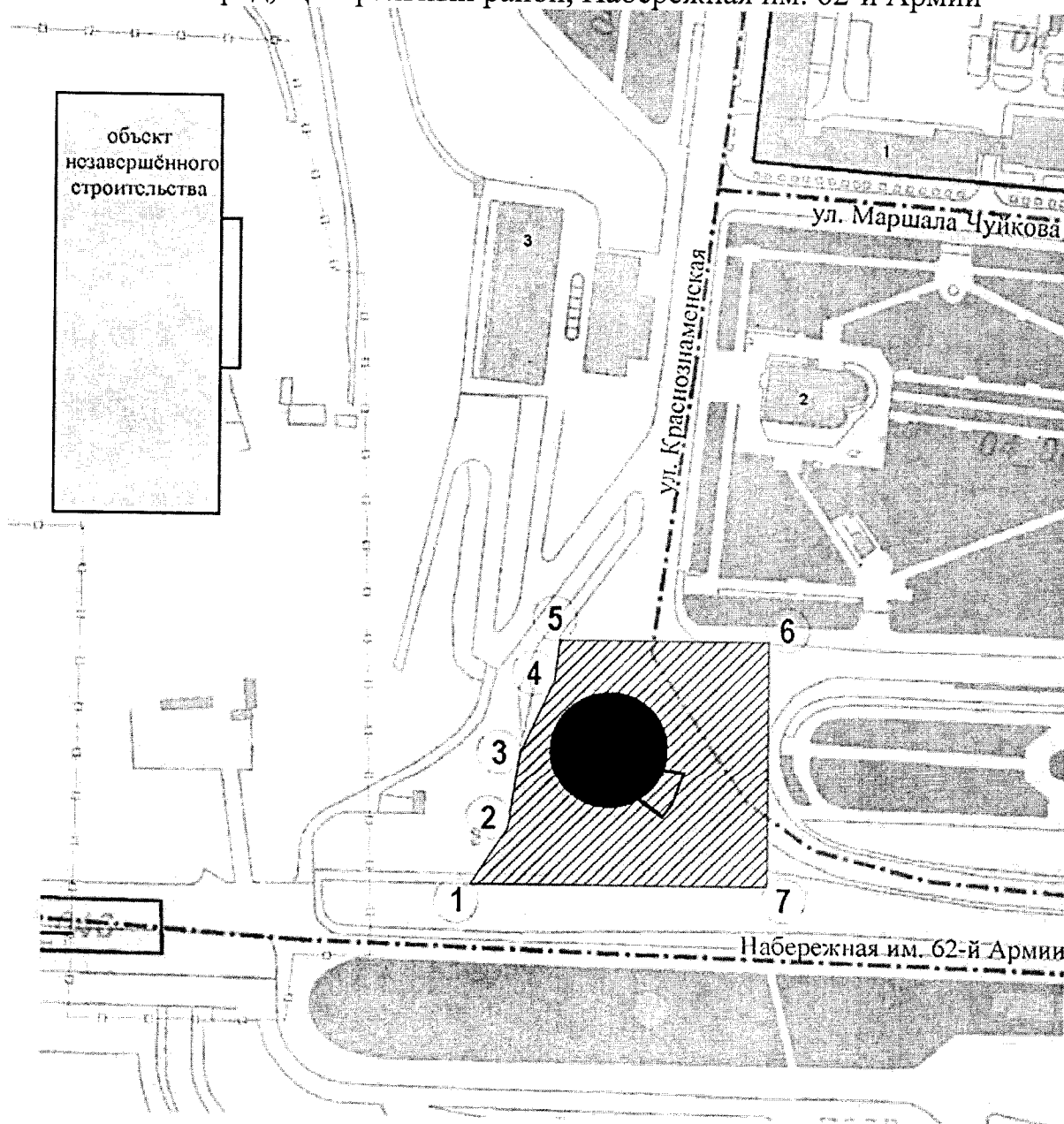
Номер поворотной точки	X	Y
н1	-1129,51	356,99
н2	-1104,83	350,5
н3	-1079,59	327,68
н4	-1056,29	327,51
н5	-1037,91	324,07
н6	-988,11	381,14
н7	-1064,45	440,51
н1	-1129,51	356,99

Система координат: Всемирная система геодезических
параметров Земли 1984 года WGS-84




Номер поворотной точки	N	E
н1	48° 41' 58.78"	44° 30' 54.93"
н2	48° 41' 59.57"	44° 30' 54.61"
н3	48° 42' 0.39"	44° 30' 53.50"
н4	48° 42' 1.15"	44° 30' 53.49"
н5	48° 42' 1.74"	44° 30' 53.32"
н6	48° 42' 3.35"	44° 30' 56.11"
н7	48° 42' 0.88"	44° 30' 59.02"
н1	48° 41' 58.78"	44° 30' 54.93"

Приложение 3 к приказу
комитета государственной охраны
объектов культурного наследия
Волгоградской области
от "01" 12 2017 г. № 182

Схема границ территории объекта культурного наследия регионального
значения "Ресторан "Маяк", 1956 г., расположенного по адресу: г.
Волгоград, Центральный район, Набережная им. 62-й Армии



Условные обозначения

-  - объект культурного наследия регионального значения "Ресторан "Маяк"
-  - территория объекта культурного наследия "Ресторан "Маяк"
-  - поворотные точки границ территории

Приложение 4 к приказу
комитета государственной охраны
объектов культурного наследия
Волгоградской области
от "01" 12 2017 г. № 182

Режим использования территории объекта культурного наследия регионального значения "Ресторан "Маяк", 1956 г., расположенного по адресу: г. Волгоград, Центральный район, Набережная им. 62-й Армии

На территории объекта культурного наследия регионального значения "Ресторан "Маяк", 1956 г., расположенного по адресу: г. Волгоград, Центральный район, Набережная им. 62-й Армии (далее – объекта культурного наследия) запрещается строительство объектов капитального строительства и увеличение объемно-пространственных характеристик, существующих объектов капитального строительства, а также проведение земляных, строительных, мелиоративных и иных работ, за исключением:

работ по сохранению объекта культурного наследия или его отдельных элементов, сохранению историко-градостроительной или природной среды объекта культурного наследия;

сноса или демонтажа дисгармоничных объектов капитального строительства, которые осуществляются на основании проектов проведения таких работ, содержащих разделы об обеспечении сохранности объекта культурного наследия, получившие положительные заключения государственной историко-культурной экспертизы и согласованные органом исполнительной власти Волгоградской области, уполномоченным в области государственной охраны объектов культурного наследия (далее - согласованный раздел об обеспечении сохранности);

ремонта и реконструкции инженерных сетей и автомобильных дорог, которые осуществляются на основании проектов проведения таких работ, содержащих согласованные разделы об обеспечении сохранности;

работ по благоустройству территории объекта культурного наследия, которые осуществляются на основании проектов проведения таких работ, содержащих согласованные разделы об обеспечении сохранности;

мероприятий по музеефикации объекта культурного наследия, которые осуществляются на основании проектов проведения таких работ, содержащих согласованные разделы об обеспечении сохранности;

установки малых архитектурных форм, которая осуществляется на основании проектов проведения таких работ, содержащих согласованные разделы об обеспечении сохранности;

устройства прозрачных ограждений, которое осуществляется на основании проектов проведения таких работ, содержащих согласованные разделы об обеспечении сохранности;

научно-исследовательских и изыскательских работ, в том числе по изучению культурного слоя;

установки информационных надписей и обозначений на объекте культурного наследия;

размещения наружной рекламы, содержащей исключительно информацию о проводимых на объектах культурного наследия и их территориях театрально-зрелищных, культурно-просветительных и зрелищно-развлекательных мероприятиях или исключительно информацию об указанных мероприятиях и одновременное упоминание об определенном лице как о спонсоре данного мероприятия, при условии, если такому упоминанию отведено не более чем десять процентов рекламной площади (пространства).