

Департамент природных ресурсов, лесного и охотничьего хозяйства
Вологодской области

ПРИКАЗ

«04» июля 2024 г.

№ 805

Об установлении зоны санитарной охраны
источника питьевого и хозяйственно-
бытового водоснабжения


В соответствии со статьей 106 Земельного кодекса Российской Федерации, статьей 18 Федерального закона от 30.03.1999 № 52-ФЗ «О санитарно-эпидемиологическом благополучии населения», постановлением Главного государственного санитарного врача Российской Федерации от 14.03.2002 № 10 «О введении в действие санитарных правил и норм «Зоны санитарной охраны источников водоснабжения и водопроводов питьевого назначения. СанПиН 2.1.4.1110-02»

ПРИКАЗЫВАЮ:

1. Установить зону санитарной охраны источника питьевого и хозяйственно-бытового водоснабжения филиала общества с ограниченной ответственностью «Русджам Стеклотара Холдинг» в пгт. Сазоново (скважина № 1/2005), расположенного в Чагодощенском муниципальном округе Вологодской области, согласно приложению к настоящему приказу.

2. Настоящий приказ вступает в силу со дня его официального опубликования.

Первый заместитель
начальника Департамента



М.А. Иванецкая

Приложение
к приказу Департамента природных
ресурсов, лесного и охотничьего
хозяйства Вологодской области
от 04 июля 2024 года № 805

Зона санитарной охраны источника питьевого и хозяйственно-бытового водоснабжения филиала общества с ограниченной ответственностью «Русджам Стеклотара Холдинг» в пгт. Сазоново (скважина № 1/2005), расположенного в Чагодощенском муниципальном округе Вологодской области

1. Адрес и местоположение скважин.

Скважина № 1/2005 расположена в рп. Сазоново Чагодощенского муниципального округа Вологодской области.

2. Сведения о зонах санитарной охраны скважин.

Границы зон санитарной охраны (далее – ЗСО) согласованы Управлением Федеральной службы по надзору в сфере защиты прав потребителей и благополучия человека по Вологодской области (санитарно-эпидемиологическое заключение от 01.02.2024 № 35.ВЦ.02.000.Т.000038.02.24).

Размеры границ первого, второго и третьего поясов зоны санитарной охраны

Номер скважины	Радиус первого пояса ЗСО, м	Размеры второго пояса ЗСО, м			Размеры третьего пояса ЗСО, м		
		вверх по потоку	вниз по потоку	ширина потока (2d)	вверх по потоку	вниз по потоку	ширина потока (2d)
1/2005	30	77	34	102	3151	45	274

3. Ограничения использования земельных участков в границах поясов ЗСО источников водоснабжения.

Ограничения использования земельных участков в границах поясов ЗСО источников водоснабжения установлены:

3.1. В границах первого пояса – статьей 27 Земельного кодекса Российской Федерации, статьями 43-44 Водного кодекса Российской Федерации, разделом III СанПиН «Зоны санитарной охраны источников водоснабжения и водопроводов питьевого назначения. СанПиН 2.1.4.1110-02» (далее – СанПиН 2.1.4.1110-02).

3.2. В границах второго и третьего поясов – статьями 43-44 Водного кодекса Российской Федерации, разделом III СанПиН 2.1.4.1110-02.

4. Возмещение убытков, причиненных собственникам земельных участков, землепользователям, землевладельцам, арендаторам земельных участков, иным лицам ограничением их прав в связи с установлением ЗСО, осуществляется правообладателем имущества, предназначенного для питьевого и хозяйственно-

бытового водоснабжения и включающего источник водоснабжения (скважина № 1/2005), расположенный в Чагодощенском муниципальном округе Вологодской области, в порядке, установленном статьей 57.1 Земельного кодекса Российской Федерации.

5. Срок наступления обязанности по возмещению убытков в соответствии со статьей 57.1 Земельного кодекса Российской Федерации определяется вступившим в законную силу судебным решением.

6. Сведения о границах ЗСО источника водоснабжения содержат графические описания местоположения границ поясов ЗСО, перечень координат характерных точек этих границ в системе координат, установленной для ведения Единого государственного реестра недвижимости, и прилагаются в формате XML.

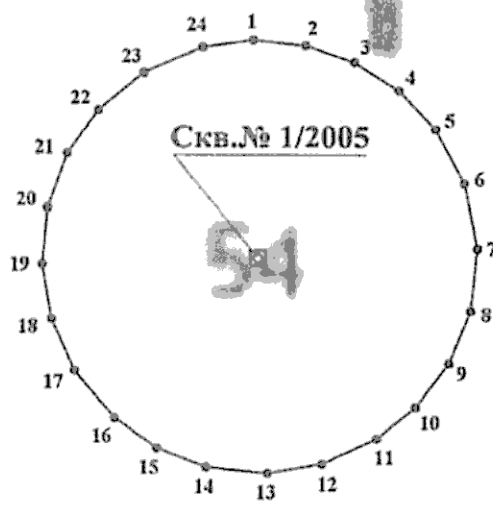
Раздел 4

План границ объекта

1 пояс зоны санитарной охраны источника питьевого и хозяйственно-бытового водоснабжения
Филиала ООО «РСХ» в пгт. Сазоново (скважины №1/2005), расположенного в Чагодощенском
муниципальном округе Вологодской области.

35

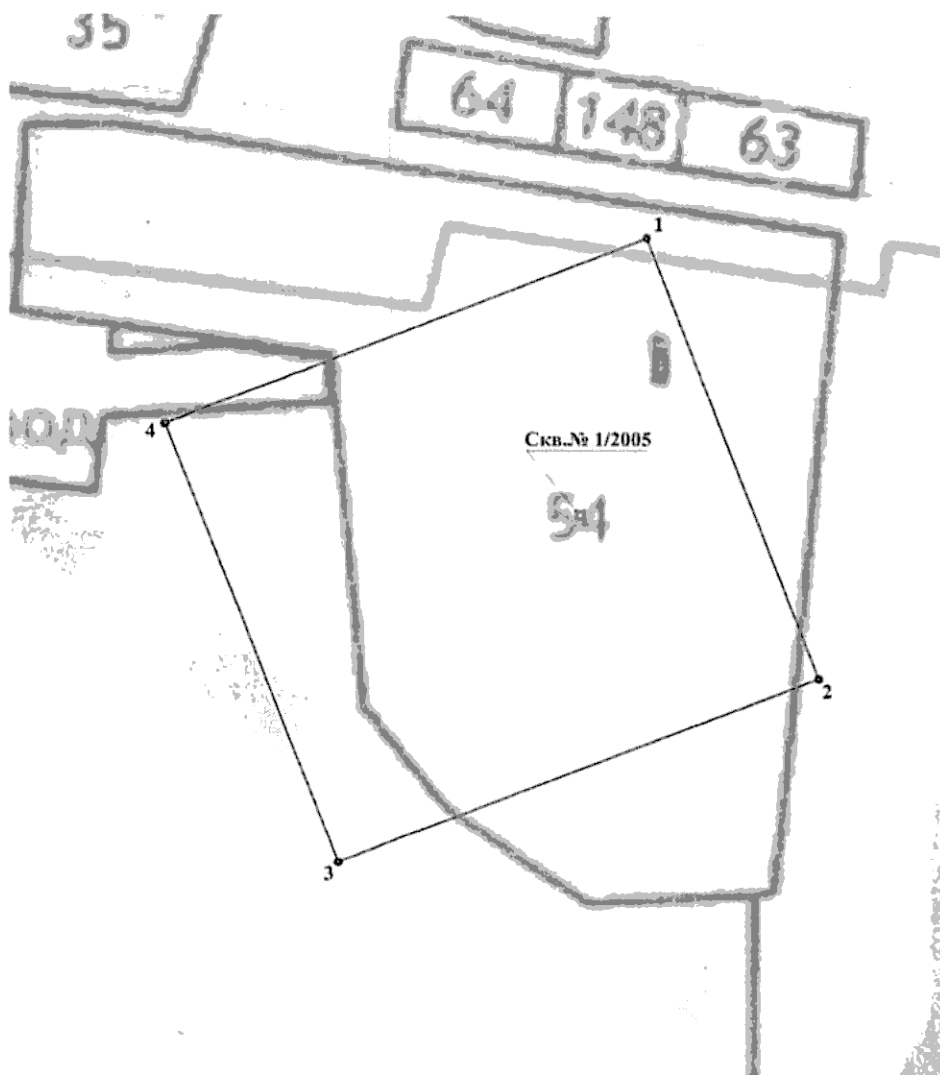
04 148 63



Масштаб 1: 1000

Раздел 4

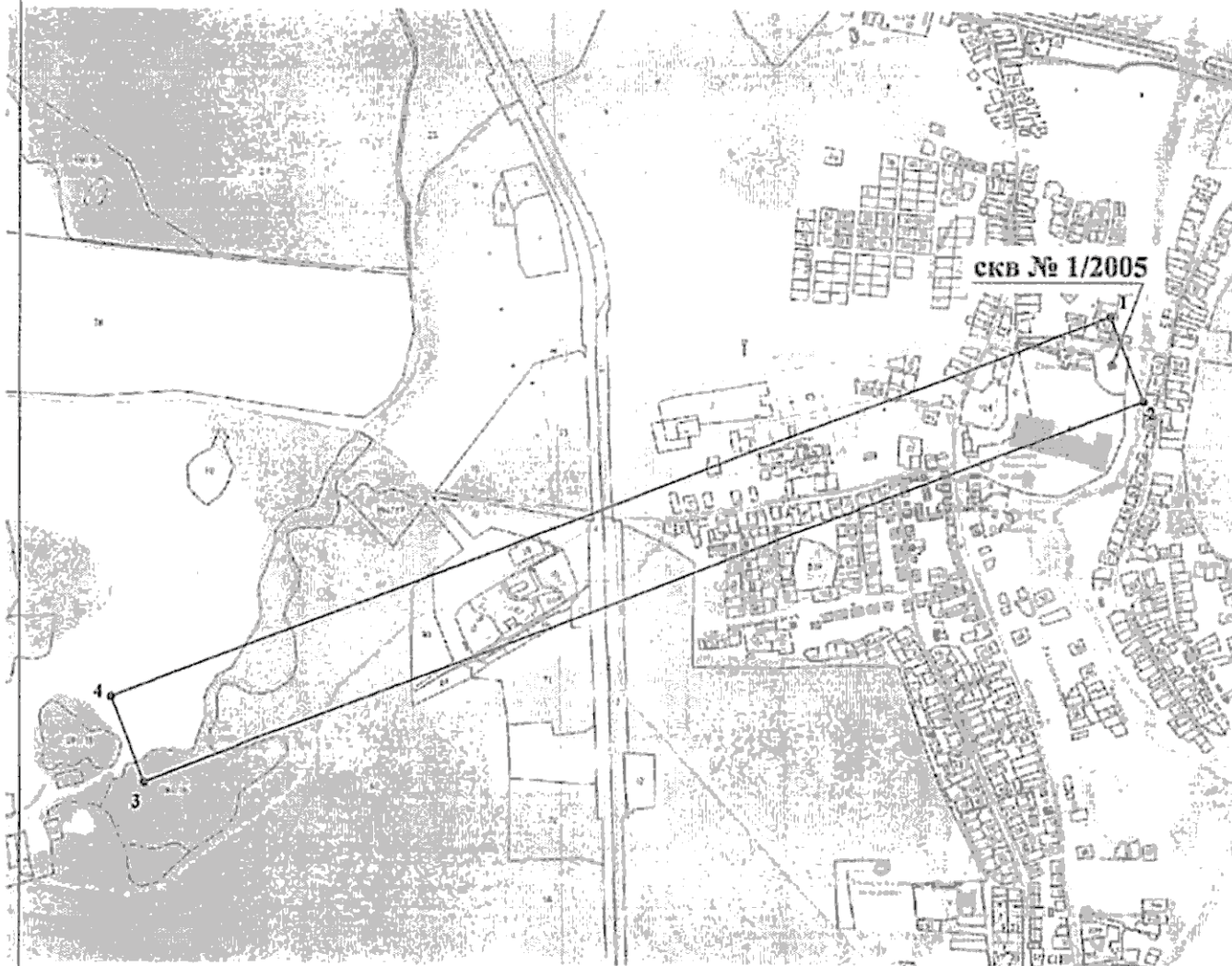
План границ объекта
2 пояс зоны санитарной охраны источника питьевого и хозяйственно-бытового водоснабжения
Филиала ООО «РСХ» в пгт. Сазоново (скважины №1/2005), расположенного в Чагодощенском
муниципальном округе Вологодской области.



Масштаб 1: 1500

Раздел 4

План границ объекта
3 пояс зоны санитарной охраны источника питьевого и хозяйственно-бытового водоснабжения
Филиала ООО «РСХ» в пгт. Сазоново (скважины №1/2005), расположенного в Чагодощенском
муниципальном округе Вологодской области.



Масштаб 1: 20000