

**Управление по охране объектов культурного наследия
Воронежской области**

П Р И К А З

26 сентября 2024 г.

№ 71-01-07/441

Воронеж

Об утверждении границ территории объекта культурного наследия регионального значения «Здание библиотеки сахарного завода, где работала писательница Милицина Е.М. в 1920-х гг.», расположенного по адресу: Воронежская область, Ольховатский район, р.п. Ольховатка, ул. Заводской посёлок, 14

В соответствии с Федеральным законом от 25.06.2002 № 73-ФЗ «Об объектах культурного наследия (памятниках истории и культуры) народов Российской Федерации», Законом Воронежской области от 05.05.2015 № 46-ОЗ «Об особенностях правового регулирования отношений, связанных с сохранением, использованием, популяризацией и государственной охраной объектов культурного наследия на территории Воронежской области», Положением об управлении по охране объектов культурного наследия Воронежской области, утвержденным постановлением Правительства Воронежской области от 13.04.2015 № 275, в целях государственной охраны объектов культурного наследия (памятников истории и культуры)

п р и к а з ы в а ю:

1. Утвердить границы территории объекта культурного наследия регионального значения «Здание библиотеки сахарного завода, где работала писательница Милицина Е.М. в 1920-х гг.», расположенного по адресу:

Воронежская область, Ольховатский район, р.п. Ольховатка, ул. Заводской посёлок, 14, согласно приложению к настоящему приказу.

2. Утвердить следующие требования к осуществлению деятельности в границах территории объекта культурного наследия:

- на территории памятника запрещаются строительство объектов капитального строительства и увеличение объемно-пространственных характеристик существующих на территории памятника объектов капитального строительства; проведение земляных, строительных, мелиоративных и иных работ, за исключением работ по сохранению объекта культурного наследия или его отдельных элементов, сохранению историко-градостроительной или природной среды объекта культурного наследия, работ по капитальному ремонту общего имущества в многоквартирных домах, являющихся объектами культурного наследия, включенными в единый государственный реестр объектов культурного наследия (памятников истории и культуры) народов Российской Федерации, или выявленными объектами культурного наследия, работ по капитальному ремонту общего имущества в многоквартирных домах, расположенных на территориях объектов культурного наследия и не являющихся объектами культурного наследия;

- на территории памятника разрешается ведение хозяйственной деятельности, не противоречащей требованиям обеспечения сохранности объекта культурного наследия и позволяющей обеспечить функционирование объекта культурного наследия в современных условиях.

3. Контроль за исполнением настоящего приказа оставляю за собой.

Руководитель управления



Н.А. Гарашкин

УТВЕРЖДЕНЫ
приказом управления по охране
объектов культурного наследия
Воронежской области
от 26.09.2024 № 71-01-07/441









**Границы территории объекта культурного наследия
регионального значения «Здание библиотеки сахарного завода, где
работала писательница Милицина Е.М. в 1920-х гг.»,
расположенного по адресу: Воронежская область, Ольховатский
район, р.п. Ольховатка, ул. Заводской посёлок, 14**

**1. Графическое описание местоположения границ территории
объекта культурного наследия**



Масштаб 1:1000

Условные обозначения:

-  - границы кадастрового квартала
-  - границы земельного участка, установленные в соответствии с федеральным законодательством, включенные в ЕГРН
-  - границы территории объекта культурного наследия
-  1, 2 - характерные точки границ территории объекта культурного наследия
-  :60/1 - кадастровый номер земельного участка
-  36:18:0100033 - номер кадастрового квартала
-  - территория объекта культурного наследия
-  - местоположение утраченного объекта культурного наследия

2. Координаты характерных точек границ территории объекта культурного наследия

Номер характерной точки	Координаты характерных точек в местной системе координат Система координат МСК-36 (S= 328.792 кв. м)	
	X	Y
1	359602.74	1308029.14
2	359599.77	1308041.33
3	359574.32	1308035.14
4	359577.28	1308022.94
1	359602.74	1308029.14