

**Управление по охране объектов культурного наследия
Воронежской области**

П Р И К А З

21 октября 2024 г.

№ 71-01-07/467

Воронеж

**О внесении изменения в приказ управления по охране объектов
культурного наследия Воронежской области
от 04.12.2019 № 71-01-07/338**

В соответствии с пунктом 3 статьи 34.1 Федерального закона от 25.06.2002 № 73-ФЗ «Об объектах культурного наследия (памятниках истории и культуры) народов Российской Федерации», Законом Воронежской области от 05.05.2015 № 46-ОЗ «Об особенностях правового регулирования отношений, связанных с сохранением, использованием, популяризацией и государственной охраной объектов культурного наследия на территории Воронежской области», Положением об управлении по охране объектов культурного наследия Воронежской области, утвержденным постановлением Правительства Воронежской области от 13.04.2015 № 275, в связи с утверждением границ территории объекта культурного наследия и приведения в соответствие с действующим законодательством нормативного правового акта

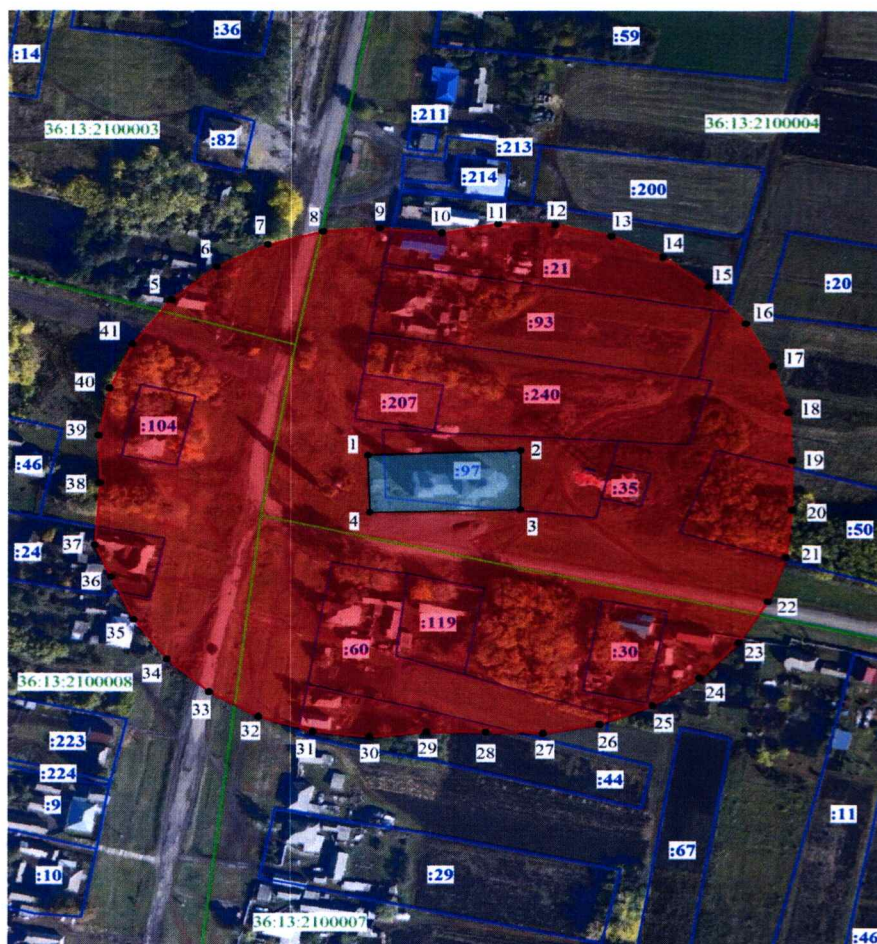
п р и к а з ы в а ю:

1. Внести в графическое описание местоположения границ (с перечнем координат характерных точек этих границ) защитных зон объекта культурного наследия, расположенного на территории Воронежской области, утвержденное приказом управления по охране объектов культурного







наследия Воронежской области от 04.12.2019 № 71-01-07/338 «Об утверждении графического описания местоположения границ (с перечнем координат характерных точек этих границ) защитных зон объектов культурного наследия, расположенных на территории Воронежской области» (в редакции приказов управления по охране объектов культурного наследия Воронежской области от 27.04.2020 № 71-01-07/226, от 24.08.2020 № 71-01-07/459, от 22.04.2021 № 71-01-07/136, от 22.09.2021 № 71-01-07/373, от 23.03.2022 № 71-01-07/132, от 19.01.2023 № 71-01-07/41), изменение, изложив пункт 17 в новой редакции:

«17. Объект культурного наследия регионального значения «Церковь Казанская», Воронежская область, Каширский район, село Можайское

17.1. Графическое описание местоположения границ защитной зоны



Условные обозначения:

-  - защитная зона
-  - территория объекта культурного наследия
-  1, 2 - характерная точка границ защитной зоны
-  :97 - кадастровый номер земельного участка
-  - граница земельного участка, включенная в ЕГРН
-  - граница кадастрового квартала

17.2. Перечень координат характерных точек границ защитной зоны

Номер характерной точки	Координаты характерных точек в местной системе координат, м Система координат МСК-36	
	X	Y
Внутренний контур		
1	474959.42	1331651.24
2	474961.65	1331707.81
3	474935.49	1331707.69
4	474934.14	1331651.91
1	474959.42	1331651.24
Внешний контур		
5	475 027.76	1 331 578.24
6	475 042.27	1 331 595.24
7	475 052.21	1 331 613.95
8	475 057.98	1 331 634.34
9	475 059.33	1 331 655.48
10	475 057.27	1 331 678.53
11	475 061.29	1 331 699.33
12	475 060.84	1 331 720.51
13	475 055.94	1 331 741.12
14	475 046.80	1 331 760.24
15	475 033.85	1 331 777.00
16	475 017.65	1 331 790.66
17	474 998.94	1 331 800.60
18	474 978.55	1 331 806.37
19	474 957.41	1 331 807.72
20	474 935.49	1 331 807.69
21	474 914.42	1 331 805.45
22	474 894.30	1 331 798.81
23	474 876.03	1 331 788.09
24	474 860.42	1 331 773.76
25	474 848.19	1 331 756.46

26	474 839.87	1 331 736.97
27	474 835.85	1 331 716.17
28	474 836.30	1 331 694.99
29	474 836.38	1 331 672.98
30	474 834.14	1 331 651.91
31	474 836.38	1 331 630.84
32	474 843.02	1 331 610.72
33	474 853.74	1 331 592.45
34	474 868.07	1 331 576.84
35	474 885.37	1 331 564.61
36	474 904.86	1 331 556.29
37	474 919.20	1 331 550.26
38	474 946.72	1 331 552.05
39	474 967.90	1 331 551.60
40	474 988.70	1 331 555.62
41	475 008.19	1 331 563.94
5	475 027.76	1 331 578.24

».

2. Контроль за исполнением настоящего приказа оставляю за собой.

Руководитель управления



Н.А. Гарашкин