



СЛУЖБА ПО ОХРАНЕ ОБЪЕКТОВ КУЛЬТУРНОГО НАСЛЕДИЯ
ИРКУТСКОЙ ОБЛАСТИ

П Р И К А З

«30» июля 2018 г.

Иркутск

№ 206-спр

Об утверждении границ территории
и режима использования объекта
культурного наследия регионального
значения

В соответствии со ст. 3.1 Федерального закона от 25 июня 2002 года № 73-ФЗ «Об объектах культурного наследия (памятниках истории и культуры) народов Российской Федерации», руководствуясь статьей 21 Устава Иркутской области, Положением о службе по охране объектов культурного наследия Иркутской области, утвержденным постановлением Правительства Иркутской области от 9 марта 2010 года № 31-пп,

П Р И К А З Ы В А Ю:

1. Утвердить границы территории объекта культурного наследия регионального значения «Дом, в котором в 1905-1951 гг. жил писатель Молчанов-Сибирский Иван Иванович», расположенного по адресу: г. Иркутск, ул. Терешковой, 20, согласно приложениям № 1, № 2, № 3.

2. Утвердить режим использования территории объекта культурного наследия регионального значения согласно приложению № 4.

3. Настоящий приказ подлежит официальному опубликованию в общественно-политической газете «Областная», а также на «Официальном интернет-портале правовой информации» (www.pravo.gov.ru).

4. Настоящий приказ вступает в силу через десять календарных дней после дня его официального опубликования.

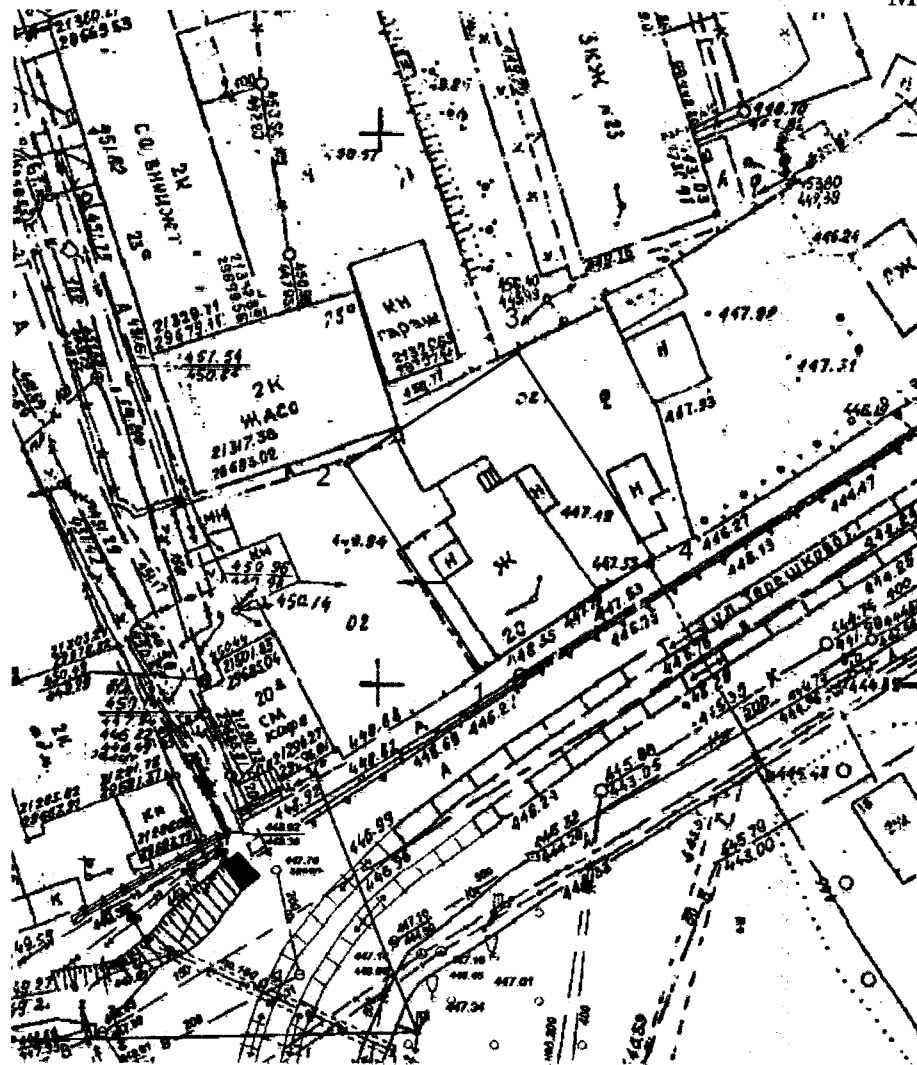
Руководитель службы по охране
объектов культурного наследия
Иркутской области

Е.М. Корниенко




**Карта границ территории объекта культурного наследия
регионального значения**

Наименование объекта: «Дом, в котором в 1905-1951 гг. жил писатель
Молчанов-Сибирский Иван Иванович»
Адрес: г. Иркутск, ул. Терешковой, 20.

Масштаб 1:500



Условные обозначения:

-  Объект культурного наследия регионального значения.
-  Граница территории объекта культурного наследия
-  1 Поворотные точки

Руководитель службы по охране
объектов культурного наследия
Иркутской области



Е.М. Корниенко

**Описание границ территории
объекта культурного наследия регионального значения**

Наименование объекта: «Дом, в котором в 1905-1951 гг. жил писатель Молчанов-Сибирский Иван Иванович»

Адрес: г. Иркутск, ул. Терешковой, 20.

Территория объекта культурного наследия устанавливается в следующих границах:

Юго-западная граница – прямолинейная, проходит от поворотной точки 1, в западном направлении, до поворотной точки 2.

Общая протяженность границы – **22,21** м.

Северо-западная граница – прямолинейная, проходит от поворотной точки 2, в северном направлении, до поворотной точки 3.

Общая протяженность границы – **18,67** м.

Северо-восточная граница – прямолинейная, проходит от поворотной точки 3, в восточном направлении, до поворотной точки 4.

Общая протяженность границы – **22,20** м.

Юго-восточная граница – проходит от поворотной точки 4, в южном направлении, через поворотные точки 5, 6 до поворотной точки 1.

Общая протяженность границы – **18,7** м.

Руководитель службы по охране
объектов культурного наследия
Иркутской области



Е.М. Корниенко

**Перечень координат поворотных (характерных) точек границ
территории объекта культурного наследия регионального значения**

Наименование объекта: «Дом, в котором в 1905-1951 гг. жил писатель
Молчанов-Сибирский Иван Иванович»

Адрес: г. Иркутск, ул. Терешковой, 20.

Система координат – МСК-38, зона 3

№ п/п	X	Y	Длина линии, м	Дирекционный угол
1	384185.78	3333434.19	22.21	324° 51' 51"
2	384203.94	3333421.41	18.67	054° 51' 17"
3	384214.69	3333436.68	22.20	144° 49' 42"
4	384196.54	3333449.47	06.01	234° 49' 42"
5	384193.08	3333444.56	10.69	234° 52' 03"
6	384186.93	3333435.82	02.00	234° 47' 46"
1	384185.78	3333434.19		

Площадь – 415 кв.м.

Система координат г. Иркутска


№ п/п	X	Y	Длина линии, м	Дирекционный угол
1	21301.42	29709.40	22.20	326° 24' 37"
2	21319.91	29697.12	18.68	056° 23' 42"
3	21330.25	29712.68	22.21	146° 25' 28"
4	21311.75	29724.96	06.00	236° 24' 57"
5	21308.43	29719.96	10.68	236° 24' 51"
6	21302.52	29711.06	01.99	236° 28' 10"
1	21301.42	29709.40		

Площадь – 415 кв.м.

Система координат геодезическая WGS-84

№ п/п	Широта	Долгота
1	52° 16' 48.2429"	104° 15' 21.9436"
2	52° 16' 48.8372"	104° 15' 21.2858"
3	52° 16' 49.1766"	104° 15' 22.1007"
4	52° 16' 48.5826"	104° 15' 22.7590"
5	52° 16' 48.4733"	104° 15' 22.4970"
6	52° 16' 48.2792"	104° 15' 22.0306"
1	52° 16' 48.2429"	104° 15' 21.9436"

Руководитель службы по охране
объектов культурного наследия
Иркутской области



Е.М. Корниенко

**Режим использования территории
объекта культурного наследия регионального значения**

Наименование объекта: «Дом, в котором в 1905-1951 гг. жил писатель Молчанов-Сибирский Иван Иванович»

Адрес: г. Иркутск, ул. Терешковой, 20.

- на территории объекта культурного наследия запрещаются строительство объектов капитального строительства и увеличение объемно-пространственных характеристик существующих на территории памятника или ансамбля объектов капитального строительства; проведение земляных, строительных, мелиоративных и иных работ, за исключением работ по сохранению объекта культурного наследия или его отдельных элементов, сохранению историко-градостроительной или природной среды объекта культурного наследия;

- на территории объекта культурного наследия разрешается ведение хозяйственной деятельности, не противоречащей требованиям обеспечения сохранности объекта культурного наследия и позволяющей обеспечить функционирование объекта культурного наследия в современных условиях.

Руководитель службы по охране
объектов культурного наследия
Иркутской области



Е.М. Корниенко