



СЛУЖБА ПО ОХРАНЕ ОБЪЕКТОВ КУЛЬТУРНОГО НАСЛЕДИЯ
ИРКУТСКОЙ ОБЛАСТИ

П Р И К А З

«15» августа 2018 г.

№ 222-спр

Иркутск

Об утверждении границ территории
и режима использования
выявленного объекта культурного
наследия

В соответствии с абзацем 2 пункта 5 статьи 3.1 Федерального закона от 25 июня 2002 года № 73-ФЗ «Об объектах культурного наследия (памятниках истории и культуры) народов Российской Федерации», частью 1 статьи 10(1) Закона Иркутской области от 23 июля 2008 года № 57-оз «Об объектах культурного наследия (памятниках истории и культуры) народов Российской Федерации в Иркутской области», руководствуясь статьей 21 Устава Иркутской области, подпунктом 4 пункта 7, пунктом 10 Положения о службе по охране объектов культурного наследия Иркутской области, утвержденного постановлением Правительства Иркутской области от 9 марта 2010 года № 31-пп,

П Р И К А З Ы В А Ю:

1. Утвердить границы территории выявленного объекта культурного наследия «Дом жилой», расположенного по адресу: Иркутская область, г. Иркутск, Либкнехта К. ул., 15, лит. Б, б, согласно приложениям № 1, № 2, № 3.
2. Утвердить режим использования территории выявленного объекта культурного наследия согласно приложению № 4.
3. Настоящий приказ подлежит официальному опубликованию в общественно-политической газете «Областная», а также на «Официальном интернет-портале правовой информации» (www.pravo.gov.ru).
4. Настоящий приказ вступает в силу через десять календарных дней после дня его официального опубликования.

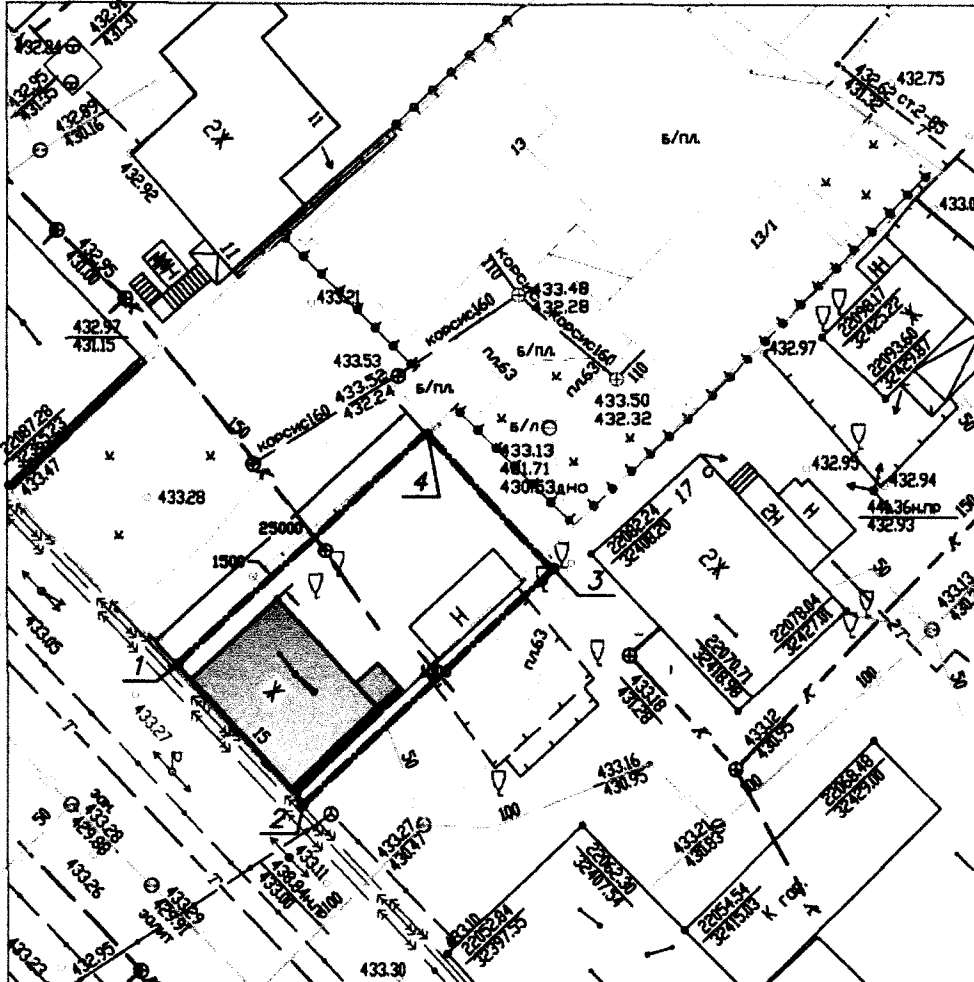
Руководитель службы по охране
объектов культурного наследия
Иркутской области

Е.М. Корниенко

Карта границ территории выявленного объекта культурного наследия

Наименование объекта: «Дом жилой».


Адрес: г. Иркутск, Либкнехта К. ул., 15, лит. Б, б.



Граница территории объекта культурного наследия.



Объект культурного наследия «Дом жилой».



Граница территории бывшей усадьбы (1929г.) утратившей историко-градостроительное значение.

Руководитель службы по охране
объектов культурного наследия
Иркутской области


Е.М. Корниенко

**Описание границ территории
выявленного объекта культурного наследия**

Наименование объекта: «Дом жилой».

Адрес: г. Иркутск, Либкнехта К. ул., 15, лит. Б, б.

Территория объекта культурного наследия устанавливается в следующих границах:

Юго-западная граница: по красной линии ул. К. Либкнехта, от поворотной точки 1 (левый угол со стороны ул. К. Либкнехта) до поворотной точки 2.

Общая протяженность границы: 13,991 м

Юго-восточная граница: линия границы – параллельная юго-восточному фасаду брандмауэрной стены - с отступом от стены на 1,0 м. до пересечения с линией Северо-восточной границы от поворотной точки 2 до поворотной точки 3.

Общая протяженность границы: 25,211 м


Северо-восточная граница: линия границы - параллельная северо-восточному фасаду с отступом от него на 25,0 м до пересечения с линией Северо-западной границы, от поворотной точки 3 до поворотной точки 4.

Общая протяженность границы: 13,713 м

Северо-западная граница: линия границы- параллельная линии северо-западного фасада с отступом от него 1,5 м до пересечения с красной линией ул. К. Либкнехта от поворотной точки 4 до поворотной точки 1.

Общая протяженность границы: 25,157 м

Руководитель службы по охране
объектов культурного наследия
Иркутской области


Е.М. Корниенко

**Перечень координат поворотных (характерных) точек границ
территории выявленного объекта культурного наследия**


Наименование объекта: «Дом жилой».

Адрес: г. Иркутск, Либкнехта К. ул., 15, лит. Б, б.

Каталог координат характерных точек границы территории ОКН в МСК-38				
№	X (м)	Y (м)	Дирекционный угол (град,мин,сек)	Длина (м)
1	385030.565	3336080.358	137° 17' 17.86"	13.991
2	385020.547	3336090.124	046° 36' 25.93"	25.211
3	385038.358	3336107.967	317° 04' 06.99"	13.713
4	385048.140	3336098.357	227° 14' 20.82"	25.157
1	385030.565	3336080.358	0	0
Площадь территории ОКН				

Каталог координат характерных точек границы территории ОКН в СК WGS-84		
№	Широта (град,мин,сек)	Долгота (град,мин,сек)
1	52°17'14.08901"	104°17'42.28575"
2	52°17'13.75946"	104°17'42.79162"
3	52°17'14.32550"	104°17'43.74910"
4	52°17'14.64734"	104°17'43.25127"
Периметр границ территории ОКН		

Руководитель службы по охране
объектов культурного наследия
Иркутской области



Е.М. Корниенко

**Режим использования территории
выявленного объекта культурного наследия**

Наименование объекта: «Дом жилой».

Адрес: г. Иркутск, Либкнехта К. ул., 15, лит. Б, б.

- на территории объекта культурного наследия запрещаются строительство объектов капитального строительства и увеличение объемно-пространственных характеристик существующих на территории памятника или ансамбля объектов капитального строительства; проведение земляных, строительных, мелиоративных и иных работ, за исключением работ по сохранению объекта культурного наследия или его отдельных элементов, сохранению историко-градостроительной или природной среды объекта культурного наследия;

- на территории объекта культурного наследия разрешается ведение хозяйственной деятельности, не противоречащей требованиям обеспечения сохранности объекта культурного наследия и позволяющей обеспечить функционирование объекта культурного наследия в современных условиях.

Руководитель службы по охране
объектов культурного наследия
Иркутской области



Е.М. Корниенко