



СЛУЖБА ПО ОХРАНЕ ОБЪЕКТОВ КУЛЬТУРНОГО НАСЛЕДИЯ
ИРКУТСКОЙ ОБЛАСТИ

П Р И К А З

«15» августа 2024 г.

№ 76-594-спр

Иркутск

О включении в единый государственный реестр объектов культурного наследия (памятников истории и культуры) народов Российской Федерации выявленного объекта культурного наследия

В соответствии с пунктом 5 статьи 3.1, пунктом 12 статьи 9.2, пунктом 3, подпунктом 2 пункта 7 и пунктом 8 статьи 18 Федерального закона от 25 июня 2002 года № 73-ФЗ «Об объектах культурного наследия (памятниках истории и культуры) народов Российской Федерации», статьей 8 Закона Иркутской области от 23 июля 2008 года № 57-оз «Об объектах культурного наследия (памятниках истории и культуры) народов Российской Федерации в Иркутской области», принимая во внимание Акт № 23/147 государственной историко-культурной экспертизы выявленного объекта культурного наследия «Дом жилой», кон. XIX в., расположенного по адресу: Иркутская область, Боханский район, Александровское с., Ленина ул., 4, в целях обоснования целесообразности его включения в Единый государственный реестр объектов культурного наследия (памятников истории и культуры) народов Российской Федерации от 22 октября 2023 года, руководствуясь статьей 21 Устава Иркутской области, пунктом 10 Положения о службе по охране объектов культурного наследия Иркутской области, утвержденного постановлением Правительства Иркутской области от 9 марта 2010 года № 31-пш,

ПРИКАЗЫВАЮ:

1. Включить выявленный объект культурного наследия «Дом жилой», кон. XIX в., расположенный по адресу: Иркутская область, Боханский район, Александровское с., Ленина ул., 4, в единый государственный реестр объектов культурного наследия (памятников истории и культуры) народов Российской Федерации в качестве объекта культурного наследия местного (муниципального) значения (памятника) с наименованием «Дом жилой с воротами», кон. XIX в., расположенного по адресу: Иркутская область, муниципальный район Боханский, сельское

поселение Александровское, село Александровское, улица Ленина, дом 2 (далее – объект культурного наследия).

2. Утвердить границы территории объекта культурного наследия согласно приложениям 1, 2 к настоящему приказу.

3. Утвердить режим использования территории объекта культурного наследия согласно приложению 3 к настоящему приказу.

4. Признать утратившим силу пункт 7.1.35 подраздела 7.1 раздела 7 Перечня выявленных объектов культурного наследия, расположенных на территории Иркутской области, утвержденного приказом службы по охране объектов культурного наследия Иркутской области от 14 февраля 2017 года № 18-спр.

5. Настоящий приказ подлежит официальному опубликованию в общественно-политической газете «Областная», сетевом издании «Официальный интернет-портал правовой информации Иркутской области» (ogirk.ru), а также на «Официальном интернет-портале правовой информации» (www.pravo.gov.ru) после его государственной регистрации.

6. Настоящий приказ вступает в силу после дня его государственной регистрации.

Заместитель руководителя службы – начальник
контрольно-инспекционного отдела службы по
охране объектов культурного наследия
Иркутской области



М.С. Назарова




Приложение 1
к приказу службы по охране объектов
культурного наследия Иркутской области
от «15» августа 2024 года № 76-594 - спр

**Карта границ территории объекта культурного наследия
местного (муниципального) значения**

Наименование и датировка объекта: «Дом жилой с воротами», кон. XIX в.
Адрес: Иркутская область, муниципальный район Боханский,
сельское поселение Александровское, село Александровское,
улица Ленина, дом 2



Условные обозначения:

-  - граница территории объекта культурного наследия
-  1 - обозначение характерной точки границы территории объекта культурного наследия
-  - объект культурного наследия

Приложение 2
к приказу службы по охране объектов
культурного наследия Иркутской области
от « 15 » августа 2024 года № 76 - 594 - спр

**Перечень координат поворотных (характерных) точек границ
территории объекта культурного наследия местного (муниципального)
значения**

Наименование и датировка объекта: «Дом жилой с воротами», кон. XIX в.
Адрес: Иркутская область, муниципальный район Боханский,
сельское поселение Александровское, село Александровское,
улица Ленина, дом 2

Система координат – МСК-38 зона 3

Название №№ знака	Х (м)	У (м)	Дирекционный угол (град. мин. сек.)	Мера линий (м)
1	440889.59	3304661.24	123° 33' 04"	12.58
2	440882.64	3304671.72	213° 33' 26"	8.38
3	440875.66	3304667.09	213° 32' 37"	6.51
4	440870.23	3304663.49	213° 35' 03"	6.00
5	440865.23	3304660.17	303° 36' 05"	12.56
6	440872.18	3304649.71	33° 30' 54"	20.88
1	440889.59	3304661.24		

Площадь: 262 м²

Система координат геодезическая WGS-84

Название №№ знака	Широта	Долгота
1	052° 47' 35.530"	103° 50' 37.959"
2	052° 47' 35.301"	103° 50' 38.514"
3	052° 47' 35.077"	103° 50' 38.263"
4	052° 47' 34.903"	103° 50' 38.067"
5	052° 47' 34.742"	103° 50' 37.887"
6	052° 47' 34.971"	103° 50' 37.333"

**Режим использования территории
объекта культурного наследия местного (муниципального) значения**

Наименование и датировка объекта: «Дом жилой с воротами», кон. XIX в.

Адрес: Иркутская область, муниципальный район Боханский, сельское поселение Александровское, село Александровское, улица Ленина, дом 2

- на территории памятника или ансамбля запрещается строительство объектов капитального строительства и увеличение объемно-пространственных характеристик существующих на территории памятника или ансамбля объектов капитального строительства; проведение земляных, строительных, мелиоративных и иных работ, за исключением работ по сохранению объекта культурного наследия или его отдельных элементов, сохранению историко-градостроительной или природной среды объекта культурного наследия, работ по капитальному ремонту общего имущества в многоквартирных домах, являющихся объектами культурного наследия, включенными в единый государственный реестр объектов культурного наследия (памятников истории и культуры) народов Российской Федерации, или выявленными объектами культурного наследия, работ по капитальному ремонту общего имущества в многоквартирных домах, расположенных на территориях объектов культурного наследия и не являющихся объектами культурного наследия;

- на территории памятника или ансамбля разрешается ведение хозяйственной деятельности, не противоречащей требованиям обеспечения сохранности объекта культурного наследия и позволяющей обеспечить функционирование объекта культурного наследия в современных условиях.