



СЛУЖБА ПО ОХРАНЕ ОБЪЕКТОВ КУЛЬТУРНОГО НАСЛЕДИЯ  
ИРКУТСКОЙ ОБЛАСТИ

**П Р И К А З**

«26» сентября 2024 г.

№ 76-757-спр

Иркутск

**О включении в единый государственный реестр объектов культурного наследия (памятников истории и культуры) народов Российской Федерации выявленного объекта культурного наследия**

В соответствии с пунктом 5 статьи 3.1, пунктом 12 статьи 9.2, пунктом 3, подпунктом 2 пункта 7 и пунктом 8 статьи 18 Федерального закона от 25 июня 2002 года № 73-ФЗ «Об объектах культурного наследия (памятниках истории и культуры) народов Российской Федерации», статьей 8 Закона Иркутской области от 23 июля 2008 года № 57-оз «Об объектах культурного наследия (памятниках истории и культуры) народов Российской Федерации в Иркутской области», принимая во внимание Акт № 24/8 государственной историко-культурной экспертизы выявленного объекта культурного наследия «Дом жилой», 1960-е гг., расположенного по адресу: Иркутская область, Балаганский район, Бирит д., Набережная ул., 13, в целях обоснования целесообразности его включения в Единый государственный реестр объектов культурного наследия (памятников истории и культуры) народов Российской Федерации от 21 мая 2024 года, руководствуясь статьей 21 Устава Иркутской области, пунктом 10 Положения о службе по охране объектов культурного наследия Иркутской области, утвержденного постановлением Правительства Иркутской области от 9 марта 2010 года № 31-пп,

**ПРИКАЗЫВАЮ:**

1. Включить выявленный объект культурного наследия «Дом жилой», 1960-е гг., расположенный по адресу: Иркутская область, Балаганский район, Бирит д., Набережная ул., 13, в единый государственный реестр объектов культурного наследия (памятников истории и культуры) народов Российской Федерации в качестве объекта культурного наследия местного (муниципального) значения (памятника) с наименованием «Дом жилой», нач. XX в., 1950-1960-е гг., расположенного по адресу: Иркутская область, муниципальный район Балаганский, сельское

поселение Биритское, село Бирит, улица Набережная, земельный участок 20 (далее – объект культурного наследия).

2. Утвердить границы территории объекта культурного наследия согласно приложениям 1, 2 к настоящему приказу.


3. Утвердить режим использования территории объекта культурного наследия согласно приложению 3 к настоящему приказу.

4. Признать утратившим силу пункт 4.1.12 подраздела 4.1 раздела 4 Перечня выявленных объектов культурного наследия, расположенных на территории Иркутской области, утвержденного приказом службы по охране объектов культурного наследия Иркутской области от 14 февраля 2017 года № 18-спр.

5. Настоящий приказ подлежит официальному опубликованию в общественно-политической газете «Областная», сетевом издании «Официальный интернет-портал правовой информации Иркутской области» (ogirk.ru), а также на «Официальном интернет-портале правовой информации» (www.pravo.gov.ru) после его государственной регистрации.

6. Настоящий приказ вступает в силу после дня его государственной регистрации.

Руководитель службы по охране  
объектов культурного наследия  
Иркутской области



В.В. Соколов

Приложение 1  
к приказу службы по охране объектов  
культурного наследия Иркутской области  
от «26» сентября 2024 года № 76-757 - спр




**Карта границ территории объекта культурного наследия  
местного (муниципального) значения**

**Наименование и датировка объекта:** «Дом жилой», нач. XX в.,  
1950-1960-е гг.

**Адрес:** Иркутская область, муниципальный район Балаганский, сельское  
поселение Биритское, село Бирит, улица Набережная, земельный участок 20



**Условные обозначения:**

-  - граница территории объекта культурного наследия
-  1 - обозначение характерной точки границы территории объекта культурного наследия
-  - объект культурного наследия

Приложение 2  
к приказу службы по охране объектов  
культурного наследия Иркутской области  
от «26» сентября 2024 года № 76 - 757 - спр

**Перечень координат поворотных (характерных) точек границ  
территории объекта культурного наследия местного (муниципального)  
значения**

**Наименование и датировка объекта:** «Дом жилой», нач. XX в.,  
1950-1960-е гг.

**Адрес:** Иркутская область, муниципальный район Балаганский, сельское  
поселение Биритское, село Бирит, улица Набережная, земельный участок 20

Система координат – МСК-38 зона 3

Название №№ знака	X (м)	Y (м)	Дирекционный угол (град. мин. сек.)	Мера линий (м)
1	583408.62	3242293.12	119° 49' 10"	8.59
2	583404.35	3242300.57	119° 47' 54"	6.66
3	583401.04	3242306.35	212° 32' 06"	10.32
4	583392.34	3242300.80	296° 18' 21"	4.94
5	583394.53	3242296.37	206° 15' 25"	4.16
6	583390.80	3242294.53	301° 38' 41"	10.10
7	583396.10	3242285.93	29° 53' 56"	6.00
8	583401.30	3242288.92	29° 50' 45"	8.44
1	583408.62	3242293.12		

Площадь: 198 м<sup>2</sup>

Система координат геодезическая WGS-84

Название №№ знака	Широта	Долгота
1	054° 04' 35.318"	102° 54' 56.933"
2	054° 04' 35.181"	102° 54' 57.343"
3	054° 04' 35.074"	102° 54' 57.661"
4	054° 04' 34.792"	102° 54' 57.357"
5	054° 04' 34.863"	102° 54' 57.113"
6	054° 04' 34.742"	102° 54' 57.012"
7	054° 04' 34.913"	102° 54' 56.539"
8	054° 04' 35.081"	102° 54' 56.703"

Приложение 3  
к приказу службы по охране объектов  
культурного наследия Иркутской области  
от «26» сентября 2024 года № 76 - 757 - спр

**Режим использования территории  
объекта культурного наследия местного (муниципального) значения**

**Наименование и датировка объекта:** «Дом жилой», нач. XX в., 1950-1960-е гг.

**Адрес:** Иркутская область, муниципальный район Балаганский, сельское поселение Биритское, село Бирит, улица Набережная, земельный участок 20

- на территории памятника или ансамбля запрещается строительство объектов капитального строительства и увеличение объемно-пространственных характеристик существующих на территории памятника или ансамбля объектов капитального строительства; проведение земляных, строительных, мелиоративных и иных работ, за исключением работ по сохранению объекта культурного наследия или его отдельных элементов, сохранению историко-градостроительной или природной среды объекта культурного наследия, работ по капитальному ремонту общего имущества в многоквартирных домах, являющихся объектами культурного наследия, включенными в единый государственный реестр объектов культурного наследия (памятников истории и культуры) народов Российской Федерации, или выявленными объектами культурного наследия, работ по капитальному ремонту общего имущества в многоквартирных домах, расположенных на территориях объектов культурного наследия и не являющихся объектами культурного наследия;

- на территории памятника или ансамбля разрешается ведение хозяйственной деятельности, не противоречащей требованиям обеспечения сохранности объекта культурного наследия и позволяющей обеспечить функционирование объекта культурного наследия в современных условиях.