



СЛУЖБА ПО ОХРАНЕ ОБЪЕКТОВ КУЛЬТУРНОГО НАСЛЕДИЯ  
ИРКУТСКОЙ ОБЛАСТИ

**П Р И К А З**

«26» сентября 2024 г.

№ 76-~~756~~ – спр

Иркутск

**О включении в единый государственный реестр объектов культурного наследия (памятников истории и культуры) народов Российской Федерации выявленного объекта культурного наследия**

В соответствии с пунктом 5 статьи 3.1, пунктом 12 статьи 9.2, пунктом 3, подпунктом 2 пункта 7 и пунктом 8 статьи 18 Федерального закона от 25 июня 2002 года № 73-ФЗ «Об объектах культурного наследия (памятниках истории и культуры) народов Российской Федерации», статьей 8 Закона Иркутской области от 23 июля 2008 года № 57-оз «Об объектах культурного наследия (памятниках истории и культуры) народов Российской Федерации в Иркутской области», принимая во внимание Акт № 24/7 государственной историко-культурной экспертизы выявленного объекта культурного наследия «Дом жилой, наличники», сер. XX в., расположенного по адресу: Иркутская область, Балаганский район, Бирит д., Рабочая ул., 1, в целях обоснования целесообразности его включения в Единый государственный реестр объектов культурного наследия (памятников истории и культуры) народов Российской Федерации от 21 мая 2024 года, руководствуясь статьей 21 Устава Иркутской области, пунктом 10 Положения о службе по охране объектов культурного наследия Иркутской области, утвержденного постановлением Правительства Иркутской области от 9 марта 2010 года № 31-пп,

**ПРИКАЗЫВАЮ:**

1. Включить выявленный объект культурного наследия «Дом жилой, наличники», сер. XX в., расположенный по адресу: Иркутская область, Балаганский район, Бирит д., Рабочая ул., 1, в единый государственный реестр объектов культурного наследия (памятников истории и культуры) народов Российской Федерации в качестве объекта культурного наследия местного (муниципального) значения (памятника) с наименованием «Дом жилой», нач. XX в., 1961 г., расположенного по адресу: Иркутская область, муниципальный район Балаганский, сельское

поселение Биритское, село Бирит, улица Рабочая, дом 6 (далее – объект культурного наследия).

2. Утвердить границы территории объекта культурного наследия согласно приложениям 1, 2 к настоящему приказу.


3. Утвердить режим использования территории объекта культурного наследия согласно приложению 3 к настоящему приказу.

4. Признать утратившим силу пункт 4.1.13 подраздела 4.1 раздела 4 Перечня выявленных объектов культурного наследия, расположенных на территории Иркутской области, утвержденного приказом службы по охране объектов культурного наследия Иркутской области от 14 февраля 2017 года № 18-спр.

5. Настоящий приказ подлежит официальному опубликованию в общественно-политической газете «Областная», сетевом издании «Официальный интернет-портал правовой информации Иркутской области» (ogirk.ru), а также на «Официальном интернет-портале правовой информации» (www.pravo.gov.ru) после его государственной регистрации.

6. Настоящий приказ вступает в силу после дня его государственной регистрации.

Руководитель службы по охране  
объектов культурного наследия  
Иркутской области



В.В. Соколов

Приложение 1  
к приказу службы по охране объектов  
культурного наследия Иркутской области  
от «26» сентября 2024 года № 76-756 - спр



**Карта границ территории объекта культурного наследия  
местного (муниципального) значения**

**Наименование и датировка объекта:** «Дом жилой», нач. XX в., 1961 г.

**Адрес:** Иркутская область, муниципальный район Балаганский, сельское поселение Биритское, село Бирит, улица Рабочая, дом 6



**Условные обозначения:**

-  - граница территории объекта культурного наследия
- 1 - обозначение характерной точки границы территории объекта культурного наследия
-  - объект культурного наследия

Приложение 2  
к приказу службы по охране объектов  
культурного наследия Иркутской области  
от «26» сентября 2024 года № 76 - 756 - спр

**Перечень координат поворотных (характерных) точек границ  
территории объекта культурного наследия местного (муниципального)  
значения**

**Наименование и датировка объекта:** «Дом жилой», нач. XX в., 1961 г.

**Адрес:** Иркутская область, муниципальный район Балаганский, сельское поселение Биритское, село Бирит, улица Рабочая, дом 6

Система координат – МСК-38 зона 3

| Название<br>№№ знака | X<br>(м)  | Y<br>(м)   | Дирекционный<br>угол<br>(град. мин. сек.) | Мера линий<br>(м) |
|----------------------|-----------|------------|---|-------------------|
| 1                    | 582233.04 | 3241431.45 | 113° 34' 17"                              | 5.65              |
| 2                    | 582230.78 | 3241436.63 | 113° 25' 04"                              | 4.81              |
| 3                    | 582228.87 | 3241441.04 | 113° 28' 39"                              | 2.16              |
| 4                    | 582228.01 | 3241443.02 | 204° 17' 22"                              | 12.28             |
| 5                    | 582216.82 | 3241437.97 | 294° 06' 08"                              | 4.16              |
| 6                    | 582218.52 | 3241434.17 | 294° 02' 44"                              | 5.60              |
| 7                    | 582220.80 | 3241429.06 | 291° 59' 55"                              | 2.70              |
| 8                    | 582221.81 | 3241426.56 | 23° 31' 49"                               | 12.25             |
| 1                    | 582233.04 | 3241431.45 |   |                   |

Площадь: 153 м<sup>2</sup>

Система координат геодезическая WGS-84

| Название<br>№№ знака | Широта           | Долгота          |
|----------------------|------------------|------------------|
| 1                    | 054° 03' 57.247" | 102° 54' 09.661" |
| 2                    | 054° 03' 57.174" | 102° 54' 09.946" |
| 3                    | 054° 03' 57.113" | 102° 54' 10.189" |
| 4                    | 054° 03' 57.085" | 102° 54' 10.298" |
| 5                    | 054° 03' 56.723" | 102° 54' 10.022" |
| 6                    | 054° 03' 56.778" | 102° 54' 09.812" |
| 7                    | 054° 03' 56.851" | 102° 54' 09.531" |
| 8                    | 054° 03' 56.884" | 102° 54' 09.394" |

Приложение 3  
к приказу службы по охране объектов  
культурного наследия Иркутской области  
от «26» сентября 2024 года № 76 - 756 - спр

**Режим использования территории  
объекта культурного наследия местного (муниципального) значения**

**Наименование и датировка объекта:** «Дом жилой», нач. XX в., 1961 г.

**Адрес:** Иркутская область, муниципальный район Балаганский, сельское поселение Биритское, село Бирит, улица Рабочая, дом 6

- на территории памятника или ансамбля запрещается строительство объектов капитального строительства и увеличение объемно-пространственных характеристик существующих на территории памятника или ансамбля объектов капитального строительства; проведение земляных, строительных, мелиоративных и иных работ, за исключением работ по сохранению объекта культурного наследия или его отдельных элементов, сохранению историко-градостроительной или природной среды объекта культурного наследия, работ по капитальному ремонту общего имущества в многоквартирных домах, являющихся объектами культурного наследия, включенными в единый государственный реестр объектов культурного наследия (памятников истории и культуры) народов Российской Федерации, или выявленными объектами культурного наследия, работ по капитальному ремонту общего имущества в многоквартирных домах, расположенных на территориях объектов культурного наследия и не являющихся объектами культурного наследия;

- на территории памятника или ансамбля разрешается ведение хозяйственной деятельности, не противоречащей требованиям обеспечения сохранности объекта культурного наследия и позволяющей обеспечить функционирование объекта культурного наследия в современных условиях.