



СЛУЖБА ПО ОХРАНЕ ОБЪЕКТОВ КУЛЬТУРНОГО НАСЛЕДИЯ  
ИРКУТСКОЙ ОБЛАСТИ

**П Р И К А З**

«30» сентября 2024 г.

№ 76-764-спр

Иркутск

**О включении в единый государственный реестр объектов культурного наследия (памятников истории и культуры) народов Российской Федерации выявленного объекта культурного наследия**

В соответствии с пунктом 5 статьи 3.1, пунктом 12 статьи 9.2, пунктом 3, подпунктом 2 пункта 7 и пунктом 8 статьи 18 Федерального закона от 25 июня 2002 года № 73-ФЗ «Об объектах культурного наследия (памятниках истории и культуры) народов Российской Федерации», частью 1 статьи 8 Закона Иркутской области от 23 июля 2008 года № 57-оз «Об объектах культурного наследия (памятниках истории и культуры) народов Российской Федерации в Иркутской области», принимая во внимание Акт государственной историко-культурной экспертизы, обосновывающий включение в Единый государственный реестр объектов культурного наследия (памятников истории и культуры) народов Российской Федерации выявленного объекта культурного наследия «Комплекс № 3. Усадьба Пастухова: дом жилой, два амбара, баня, три навеса, стайка с поветью, ворота», 1987-1988 гг. (по аналогу усадьбы 1880-х гг.), расположенного по адресу: Иркутская область, г. Братск, АЭМ «Ангарская деревня», от 7 мая 2024 года, руководствуясь статьей 21 Устава Иркутской области, пунктом 10 Положения о службе по охране объектов культурного наследия Иркутской области, утвержденного постановлением Правительства Иркутской области от 9 марта 2010 года № 31-пп,

**ПРИКАЗЫВАЮ:**

1. Включить выявленный объект культурного наследия «Комплекс № 3. Усадьба Пастухова: дом жилой, два амбара, баня, три навеса, стайка с поветью, ворота», 1987-1988 гг. (по аналогу усадьбы 1880-х гг.), расположенный по адресу: Иркутская область, г. Братск, АЭМ «Ангарская деревня», в единый государственный реестр объектов культурного наследия (памятников истории и культуры) народов Российской Федерации в качестве объекта культурного наследия регионального значения (ансамбля) с наименованием «Усадьба Пастухова (аналог усадьбы 1880-х гг.)», 1884 г., 1897 г., 1915 г.,

начало XX в., 1987-1988 гг., расположенного по адресу: Иркутская область, городской округ город Братск, город Братск, территория Р 02, строение 16/10, строение 16/11, строение 16/12 (далее – объект культурного наследия), в составе согласно приложению 1 к настоящему приказу.

2. Утвердить границы территории объекта культурного наследия согласно приложениям 2, 3 к настоящему приказу.


3. Утвердить режим использования территории объекта культурного наследия согласно приложению 4 к настоящему приказу.

4. Признать утратившим силу пункт 8.1.9 подраздела 8.1 раздела 8 Перечня выявленных объектов культурного наследия, расположенных на территории Иркутской области, утвержденного приказом службы по охране объектов культурного наследия Иркутской области от 14 февраля 2017 года № 18-спр.

5. Настоящий приказ подлежит официальному опубликованию в общественно-политической газете «Областная», сетевом издании «Официальный интернет-портал правовой информации Иркутской области» (ogirk.ru), а также на «Официальном интернет-портале правовой информации» (www.pravo.gov.ru) после его государственной регистрации.

6. Настоящий приказ вступает в силу после дня его государственной регистрации.

Руководитель службы по охране  
объектов культурного наследия  
Иркутской области



В.В. Соколов

Приложение 1  
к приказу службы по охране объектов  
культурного наследия Иркутской области  
от «30» сентября 2024 года № 76-764 - спр

**Состав объекта культурного наследия  
регионального значения (ансамбля)  
«Усадьба Пастухова (аналог усадьбы 1880-х гг.)», 1884 г., 1897 г., 1915 г.,  
начало XX в., 1987-1988 гг.**

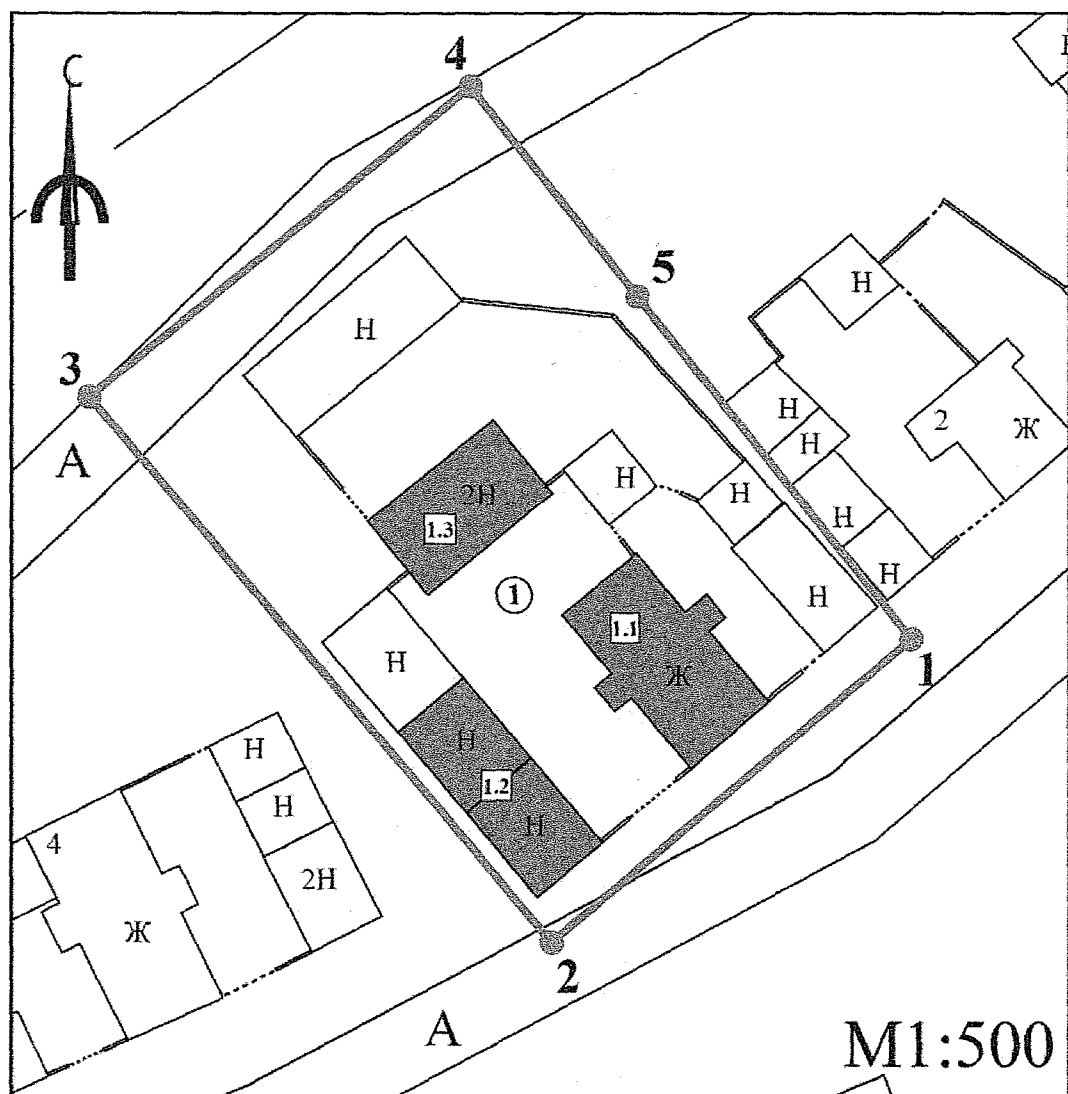
№ п/п	Наименование объекта культурного наследия	Дата постройки объекта культурного наследия	Адрес объекта культурного наследия
1	Дом Пастухова из д. Старо-Балтурино	1884 г., 1897 г.	Иркутская область, городской округ город Братск, город Братск, территория Р 02, строение 16/10
2	Амбар из д. Подъеланка	начало XX в.	Иркутская область, городской округ город Братск, город Братск, территория Р 02, строение 16/11
3	Амбар из д. Червянка	1915 г.	Иркутская область, городской округ город Братск, город Братск, территория Р 02, строение 16/12

Приложение 2  
к приказу службы по охране объектов  
культурного наследия Иркутской области  
от «30» сентября 2024 года № 76-76 ч - спр

**Карта границ территории объекта культурного наследия  
регионального значения**

**Наименование и датировка объекта:** «Усадьба Пастухова (аналог усадьбы 1880-х гг.)», 1884 г., 1897 г., 1915 г., начало XX в., 1987-1988 гг.


**Адрес:** Иркутская область, городской округ город Братск, город Братск, территория Р 02, строение 16/10, строение 16/11, строение 16/12



**Условные обозначения:**




- объекты культурного наследия регионального значения, входящие в состав объекта культурного наследия регионального значения «Усадьба Пастухова (аналог усадьбы 1880-х гг.)»:



- объект культурного наследия регионального значения  
«Дом Пастухова из д. Старо-Балтурино», 1884 г., 1897 г.



- объект культурного наследия регионального значения  
«Амбар из д. Подъеланка», начало XX в.



- объект культурного наследия регионального значения  
«Амбар из д. Червянка», 1915 г.



- граница территории объекта культурного наследия

● 1

- обозначение характерной (поворотной) точки границы  
территории объекта культурного наследия

Приложение 3  
к приказу службы по охране объектов  
культурного наследия Иркутской области  
от «30» сентября 2024 года № 76 - 764 - спр

**Перечень координат поворотных (характерных) точек границ  
территории объекта культурного наследия регионального значения**

**Наименование и датировка объекта:** «Усадьба Пастухова (аналог усадьбы 1880-х гг.)», 1884 г., 1897 г., 1915 г., начало XX в., 1987-1988 гг.

**Адрес:** Иркутская область, городской округ город Братск, город Братск, территория Р 02, строение 16/10, строение 16/11, строение 16/12

<b>Сведения о местоположении границ объекта</b>					
<b>1. Система координат</b>		МСК-38, зона 3			
<b>2. Сведения о характерных точках границ объекта</b>					
Обозначение характерных точек границ	Координаты, м		Метод определения координат характерной точки	Средняя квадратическая погрешность положения характерной точки (M <sub>t</sub> ), м	Описание обозначения точки на местности (при наличии)
	X	Y			
1	2	3	4	5	6
1	823051,82	3166134,63	Метод спутниковых геодезических измерений (определений)	0,10	—
2	823026,41	3166103,36		0,10	
3	823054,22	3166079,80		0,10	
4	823071,42	3166065,22		0,10	
5	823097,13	3166096,62		0,10	
6	823079,76	3166110,40		0,10	
1	823051,82	3166134,63		0,10	

**Режим использования территории  
объекта культурного наследия регионального значения**

**Наименование и датировка объекта:** «Усадьба Пастухова (аналог усадьбы 1880-х гг.)», 1884 г., 1897 г., 1915 г., начало XX в., 1987-1988 гг.

**Адрес:** Иркутская область, городской округ город Братск, город Братск, территория Р 02, строение 16/10, строение 16/11, строение 16/12

- на территории памятника или ансамбля запрещается строительство объектов капитального строительства и увеличение объемно-пространственных характеристик существующих на территории памятника или ансамбля объектов капитального строительства; проведение земляных, строительных, мелиоративных и иных работ, за исключением работ по сохранению объекта культурного наследия или его отдельных элементов, сохранению историко-градостроительной или природной среды объекта культурного наследия, работ по капитальному ремонту общего имущества в многоквартирных домах, являющихся объектами культурного наследия, включенными в единый государственный реестр объектов культурного наследия (памятников истории и культуры) народов Российской Федерации, или выявленными объектами культурного наследия, работ по капитальному ремонту общего имущества в многоквартирных домах, расположенных на территориях объектов культурного наследия и не являющихся объектами культурного наследия;

- на территории памятника или ансамбля разрешается ведение хозяйственной деятельности, не противоречащей требованиям обеспечения сохранности объекта культурного наследия и позволяющей обеспечить функционирование объекта культурного наследия в современных условиях.