

**МИНИСТЕРСТВО СТРОИТЕЛЬСТВА  
И ЖИЛИЩНО-КОММУНАЛЬНОГО ХОЗЯЙСТВА  
КАЛИНИНГРАДСКОЙ ОБЛАСТИ**

**ПРИКАЗ**

*14 августа* 2018 года № 330  
г. Калининград

**Об утверждении границ охранных зон газораспределительных сетей и  
наложении ограничений (обременений) на входящие  
в них земельные участки**

В соответствии с Земельным Кодексом Российской Федерации, Правилами охраны газораспределительных сетей, утвержденными постановлением Правительства Российской Федерации от 20 ноября 2000 года № 878 «Об утверждении правил охраны газораспределительных сетей», Положением о Министерстве строительства и жилищно-коммунального хозяйства Калининградской области, утвержденным постановлением Правительства Калининградской области от 01 февраля 2017 года № 26, Административным регламентом предоставления государственной услуги «Утверждение границ охранных зон объектов газораспределительных сетей и наложение ограничений (обременений) на входящие в них земельные участки», утвержденным приказом Министерства строительства жилищно-коммунального хозяйства Калининградской области от 03 июля 2017 года № 176 (с учетом изменений), на основании заявления от 26 июня 2018 года № И-КМИ-09/14614 комитета муниципального имущества и земельных ресурсов администрации городского округа «Город Калининград»,  
п р и к а з ы в а ю:

1. Утвердить границы охранной зоны газораспределительной сети: «Газопровод низкого давления. Протяженность: 36 м», расположенной по адресу: Калининградская область, г. Калининград, ул. К. Назаровой, 57А, кадастровый (или условный) номер 39:15:140918:83, в виде территории, ограниченной условными линиями, проходящими на расстоянии 2 м с каждой стороны газопровода, по характерным точкам согласно приложению № 1 к настоящему приказу, с графическим описанием местоположения согласно приложению № 2 к настоящему приказу.

2. Установить ограничения (обременения) прав на земельные участки, входящие в охранную зону газораспределительной сети, указанной в пункте 1 настоящего приказа, определив условия использования в соответствии с пунктами 14-16 Правил охраны газораспределительных сетей, утвержденных постановлением Правительства Российской Федерации от 20 ноября 2000 года № 878 «Об утверждении правил охраны газораспределительных сетей».

3. Отделу газоснабжения и газификации департамента развития жилищно-коммунального хозяйства Министерства строительства и жилищно-коммунального хозяйства Калининградской области (Егорова И.И.) обеспечить:

1) размещение настоящего приказа на официальном сайте Министерства строительства и жилищно-коммунального хозяйства Калининградской области в информационно-телекоммуникационной сети «Интернет»;

2) направление копии настоящего приказа в срок не превышающий 7 (семи) рабочих дней со дня вступления его в силу:

2.1) в орган местного самоуправления муниципального образования Калининградской области по месту нахождения охранной зоны объекта газораспределительной сети, указанной в пункте 1 настоящего приказа;

2.2) в филиал государственного бюджетного учреждения «Федеральная кадастровая палата Росреестра» по Калининградской области.

4. Приказ вступает в силу с даты официального опубликования.

Исполняющая обязанности министра



Л.Ф. Пильтихина

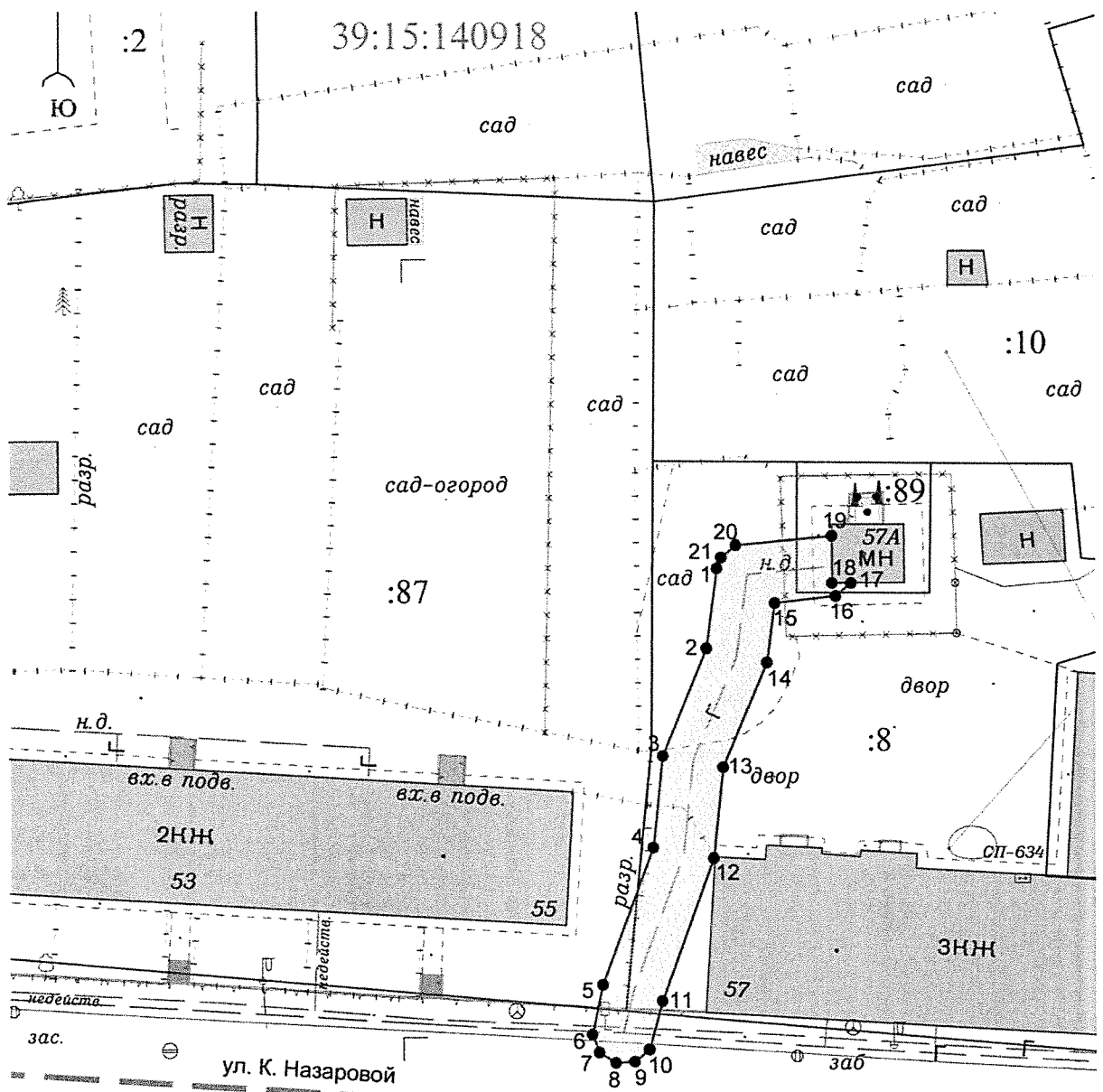
Приложение № 1  
к приказу № 330  
Министерства строительства и  
жилищно-коммунального  
хозяйства Калининградской  
области  
от 14 августа 2018 года

Сведения о характерных точках границ охранной зоны  
газораспределительной сети: «Газопровод низкого давления. Протяженность:  
36 м», расположенной по адресу: Калининградская область, г. Калининград,  
ул. К. Назаровой, 57А.

№ точки	СК кадастрового района		Мера линий, м	Дирекционный угол	На точку
	X, м	Y, м			
1	351480.13	1190820.19	5.17	187° 26' 27"	2
2	351475.00	1190819.52	7.48	202° 29' 03"	3
3	351468.09	1190816.66	5.91	186° 01' 08"	4
4	351462.21	1190816.04	9.41	200° 27' 22"	5
5	351453.39	1190812.75	3.26	191° 51' 41"	6
6	351450.20	1190812.08	1.23	158° 37' 45"	7
7	351449.05	1190812.53	1.24	122° 09' 08"	8
8	351448.39	1190813.58	1.23	86° 16' 43"	9
9	351448.47	1190814.81	1.24	50° 54' 22"	10
10	351449.25	1190815.77	3.21	15° 09' 40"	11
11	351452.35	1190816.61	9.79	20° 08' 17"	12
12	351461.54	1190819.98	5.86	6° 04' 13"	13
13	351467.37	1190820.60	7.29	22° 50' 14"	14
14	351474.09	1190823.43	3.85	7° 27' 25"	15
15	351477.91	1190823.93	3.94	83° 26' 05"	16
16	351478.36	1190827.84	1.31	49° 58' 11"	17
17	351479.20	1190828.84	1.22	270° 00' 00"	18
18	351479.20	1190827.62	3.03	359° 37' 18"	19
19	351482.23	1190827.60	6.21	264° 21' 46"	20
20	351481.62	1190821.42	1.24	230° 15' 13"	21
21	351480.83	1190820.47	0.75	201° 48' 05"	1



Приложение № 2  
 к приказу № 330  
 Министерства строительства и  
 жилищно-коммунального  
 хозяйства Калининградской  
 области  
 от 14 августа 2018 года

Графическое описание местоположения границ охранной зоны  
 газораспределительной сети: «Газопровод низкого давления. Протяженность:  
 36 м», расположенной по адресу: Калининградская область, г. Калининград,  
 ул. К. Назаровой, 57А.



УСЛОВНЫЕ ОБОЗНАЧЕНИЯ:

- граница охранной зоны газораспределительной сети
- граница земельных участков
- номер земельного участка в кадастровом квартале
- граница кадастрового квартала
- номер кадастрового квартала

 :87  
 :87  
 39:15:140918