

**МИНИСТЕРСТВО СТРОИТЕЛЬСТВА  
И ЖИЛИЩНО-КОММУНАЛЬНОГО ХОЗЯЙСТВА  
КАЛИНИНГРАДСКОЙ ОБЛАСТИ**

**ПРИКАЗ**

21 октября 2019 года № 652  
г. Калининград

**Об утверждении границ охранных зон газораспределительных сетей  
и наложении ограничений (обременений) на входящие  
в них земельные участки**

В соответствии с Земельным Кодексом Российской Федерации, Правилами охраны газораспределительных сетей, утвержденными постановлением Правительства Российской Федерации от 20 ноября 2000 года № 878 «Об утверждении правил охраны газораспределительных сетей», Положением о Министерстве строительства и жилищно-коммунального хозяйства Калининградской области, утвержденным постановлением Правительства Калининградской области от 01 февраля 2017 года № 26, Административным регламентом предоставления государственной услуги «Утверждение границ охранных зон газораспределительных сетей и наложение ограничений (обременений) на входящие в них земельные участки», утвержденным приказом Министерства строительства и жилищно-коммунального хозяйства Калининградской области от 03 июля 2017 года № 176 (с учетом изменений), на основании заявления от 20 сентября 2019 года № 26265 открытого акционерного общества по газификации и эксплуатации газового хозяйства «Калининградгазификация», п р и к а з ы в а ю:

1. Утвердить границы охранной зоны газораспределительной сети: «Газопровод высокого и низкого давления. Протяженность: 542 м», расположенной по адресу: Калининградская область, Светлогорский район, г. Светлогорск, ул. Карла Маркса, кадастровый (или условный) номер 39:17:000000:589, в виде территории вокруг отдельно стоящего газорегуляторного пункта, ограниченной условными линиями, проходящими на расстоянии 10 метров от границ этого объекта, на остальном участке газопровода в виде территории, ограниченной условными линиями, проходящими на расстоянии 2 м с каждой стороны газопровода, по характерным точкам согласно приложению № 1 к настоящему приказу, с графическим описанием местоположения согласно приложению № 2 к настоящему приказу.

2. Установить ограничения (обременения) прав на земельные участки, входящие в охранную зону газораспределительной сети, указанной в пункте 1

настоящего приказа, определив условия использования в соответствии с пунктами 14-16 Правил охраны газораспределительных сетей, утвержденных постановлением Правительства Российской Федерации от 20 ноября 2000 года № 878 «Об утверждении правил охраны газораспределительных сетей».

3. Отделу газоснабжения и газификации департамента развития жилищно-коммунального хозяйства Министерства строительства и жилищно-коммунального хозяйства Калининградской области (Егорова И.И.) обеспечить:

1) публикацию настоящего приказа на официальном сайте Министерства строительства и жилищно-коммунального хозяйства Калининградской области в информационно-телекоммуникационной сети «Интернет»;

2) направление копии настоящего приказа:

2.1) в орган местного самоуправления муниципального образования Калининградской области по месту нахождения охранной зоны объекта газораспределительной сети, указанной в пункте 1 настоящего приказа;

2.2) в филиал государственного бюджетного учреждения «Федеральная кадастровая палата Росреестра» по Калининградской области.

4. Приказ вступает в силу со дня его официального опубликования.

Министр



С.В. Черномаз

Приложение № 1  
к приказу № 652  
Министерства строительства  
и жилищно-коммунального  
хозяйства Калининградской  
области  
от 21 октября 2019 года

Сведения о характерных точках границ охранной зоны газораспределительной сети: «Газопровод высокого и низкого давления. Протяженность: 542 м», расположенной по адресу: Калининградская область, Светлогорский район, г. Светлогорск, ул. Карла Маркса.

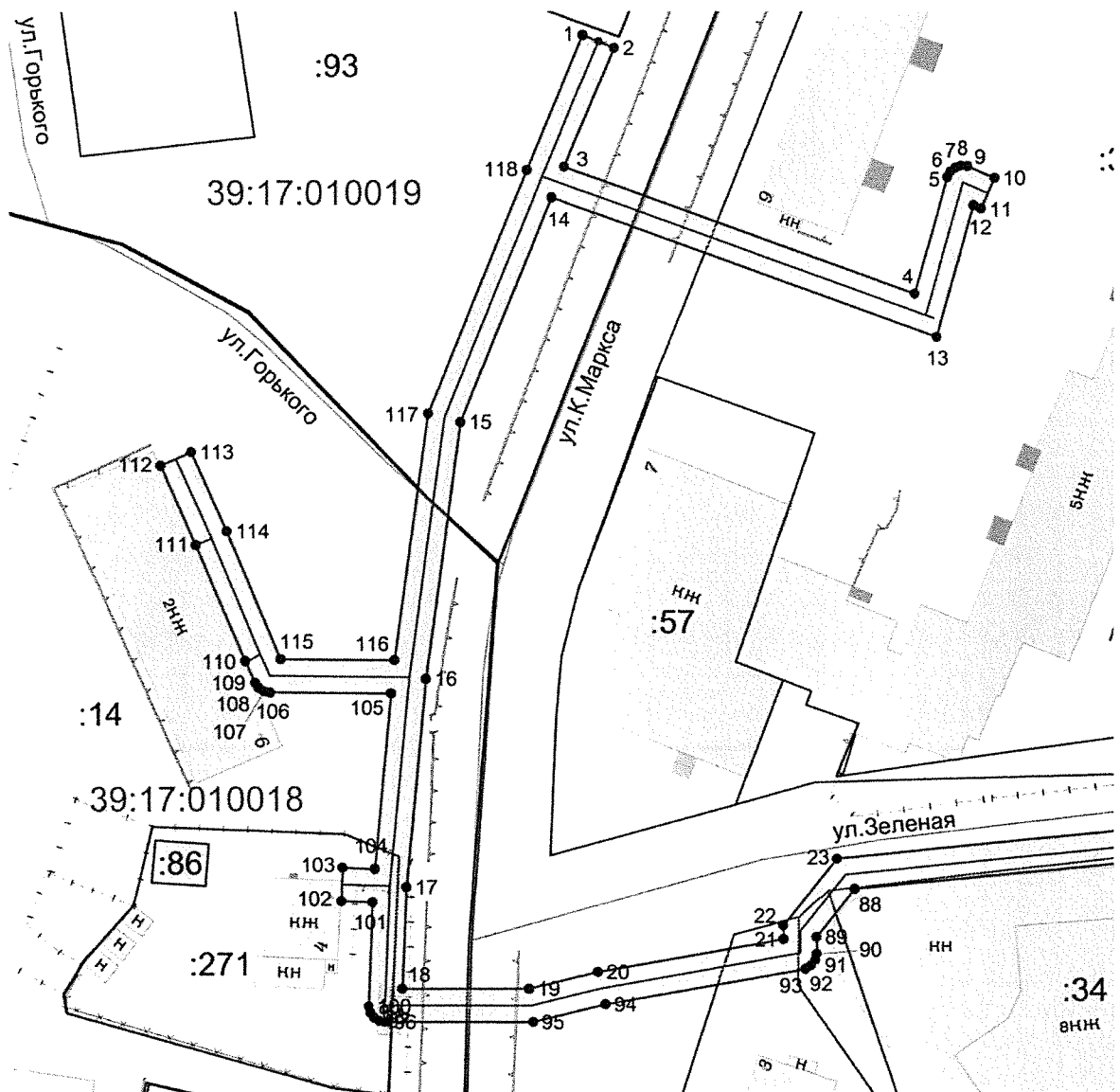
Сведения о местоположении границ объекта					
1. Система координат Местная система координат МСК-39					
2. Сведения о характерных точках границ объекта					
Обозначение характерных точек границ	Координаты, м		Метод определения координат характерной точки	Средняя квадратическая погрешность характерной точки (Mt), м	Описание обозначения точки на местности (при наличии)
	X	Y			
1	2	3	4	5	6
1	380534.58	1166779.01	Геодезический	0.10	-
2	380533.04	1166782.71	Геодезический	0.10	-
3	380518.77	1166776.77	Геодезический	0.10	-
4	380503.49	1166818.98	Геодезический	0.10	-
5	380517.51	1166822.97	Геодезический	0.10	-
6	380518.17	1166823.33	Геодезический	0.10	-
7	380518.64	1166823.91	Геодезический	0.10	-
8	380518.88	1166824.62	Геодезический	0.10	-
9	380518.82	1166825.45	Геодезический	0.10	-
10	380517.40	1166828.67	Геодезический	0.10	-
11	380513.74	1166827.05	Геодезический	0.10	-
12	380514.13	1166826.17	Геодезический	0.10	-
13	380498.27	1166821.65	Геодезический	0.10	-
14	380515.06	1166775.25	Геодезический	0.10	-
15	380488.05	1166764.34	Геодезический	0.10	-
16	380457.19	1166760.17	Геодезический	0.10	-
17	380432.16	1166757.80	Геодезический	0.10	-
18	380419.96	1166757.29	Геодезический	0.10	-
19	380419.93	1166772.45	Геодезический	0.10	-
20	380421.93	1166780.71	Геодезический	0.10	-
21	380425.93	1166803.06	Геодезический	0.10	-
22	380427.58	1166803.04	Геодезический	0.10	-
23	380435.58	1166809.52	Геодезический	0.10	-







24	380440.59	1166859.80	Геодезический	0.10	-
25	380440.45	1166860.54	Геодезический	0.10	-
26	380440.05	1166861.17	Геодезический	0.10	-
27	380439.44	1166861.61	Геодезический	0.10	-
28	380438.72	1166861.80	Геодезический	0.10	-
29	380436.74	1166861.94	Геодезический	0.10	-
30	380436.94	1166863.27	Геодезический	0.10	-
31	380438.02	1166879.58	Геодезический	0.10	-
32	380440.75	1166895.38	Геодезический	0.10	-
33	380466.95	1166913.27	Геодезический	0.10	-
34	380474.00	1166917.45	Геодезический	0.10	-
35	380475.82	1166915.40	Геодезический	0.10	-
36	380476.89	1166914.35	Геодезический	0.10	-
37	380477.89	1166913.61	Геодезический	0.10	-
38	380479.20	1166912.90	Геодезический	0.10	-
39	380480.61	1166912.38	Геодезический	0.10	-
40	380481.98	1166912.10	Геодезический	0.10	-
41	380483.32	1166912.01	Геодезический	0.10	-
42	380484.57	1166912.09	Геодезический	0.10	-
43	380486.03	1166912.38	Геодезический	0.10	-
44	380487.56	1166912.95	Геодезический	0.10	-
45	380488.96	1166913.75	Геодезический	0.10	-
46	380494.21	1166917.92	Геодезический	0.10	-
47	380495.38	1166919.21	Геодезический	0.10	-
48	380496.19	1166920.47	Геодезический	0.10	-
49	380496.89	1166922.07	Геодезический	0.10	-
50	380497.30	1166923.77	Геодезический	0.10	-
51	380497.40	1166925.76	Геодезический	0.10	-
52	380497.10	1166927.73	Геодезический	0.10	-
53	380496.31	1166929.83	Геодезический	0.10	-
54	380495.07	1166931.69	Геодезический	0.10	-
55	380492.48	1166934.69	Геодезический	0.10	-
56	380499.34	1166943.46	Геодезический	0.10	-
57	380503.82	1166948.99	Геодезический	0.10	-
58	380504.46	1166950.69	Геодезический	0.10	-
59	380500.72	1166952.12	Геодезический	0.10	-
60	380500.30	1166951.01	Геодезический	0.10	-
61	380496.15	1166945.88	Геодезический	0.10	-
62	380489.33	1166937.14	Геодезический	0.10	-
63	380487.63	1166937.80	Геодезический	0.10	-
64	380485.91	1166938.12	Геодезический	0.10	-
65	380483.92	1166938.12	Геодезический	0.10	-
66	380482.20	1166937.80	Геодезический	0.10	-
67	380480.57	1166937.18	Геодезический	0.10	-
68	380479.07	1166936.29	Геодезический	0.10	-
69	380474.05	1166932.15	Геодезический	0.10	-
70	380472.87	1166930.85	Геодезический	0.10	-
71	380472.06	1166929.60	Геодезический	0.10	-
72	380471.45	1166928.23	Геодезический	0.10	-

73	380471.04	1166926.79	Геодезический	0.10	-
74	380470.85	1166925.19	Геодезический	0.10	-
75	380470.92	1166923.56	Геодезический	0.10	-
76	380471.22	1166922.10	Геодезический	0.10	-
77	380471.71	1166920.74	Геодезический	0.10	-
78	380464.80	1166916.65	Геодезический	0.10	-
79	380437.09	1166897.72	Геодезический	0.10	-
80	380434.04	1166880.07	Геодезический	0.10	-
81	380432.96	1166863.73	Геодезический	0.10	-
82	380432.45	1166860.36	Геодезический	0.10	-
83	380432.50	1166859.61	Геодезический	0.10	-
84	380432.82	1166858.93	Геодезический	0.10	-
85	380433.37	1166858.42	Геодезический	0.10	-
86	380434.06	1166858.14	Геодезический	0.10	-
87	380436.40	1166857.96	Геодезический	0.10	-
88	380431.91	1166811.68	Геодезический	0.10	-
89	380426.18	1166807.06	Геодезический	0.10	-
90	380424.13	1166807.07	Геодезический	0.10	-
91	380423.41	1166806.88	Геодезический	0.10	-
92	380422.73	1166806.35	Геодезический	0.10	-
93	380422.34	1166805.72	Геодезический	0.10	-
94	380418.03	1166781.62	Геодезический	0.10	-
95	380415.94	1166772.94	Геодезический	0.10	-
96	380415.96	1166755.21	Геодезический	0.10	-
97	380416.10	1166754.47	Геодезический	0.10	-
98	380416.50	1166753.84	Геодезический	0.10	-
99	380417.11	1166753.40	Геодезический	0.10	-
100	380417.83	1166753.21	Геодезический	0.10	-
101	380430.37	1166753.72	Геодезический	0.10	-
102	380430.50	1166749.99	Геодезический	0.10	-
103	380434.50	1166750.14	Геодезический	0.10	-
104	380434.36	1166753.99	Геодезический	0.10	-
105	380455.44	1166755.98	Геодезический	0.10	-
106	380455.58	1166741.50	Геодезический	0.10	-
107	380455.72	1166740.76	Геодезический	0.10	-
108	380456.12	1166740.13	Геодезический	0.10	-
109	380456.73	1166739.69	Геодезический	0.10	-
110	380459.34	1166738.51	Геодезический	0.10	-
111	380473.28	1166732.59	Геодезический	0.10	-
112	380482.84	1166728.39	Геодезический	0.10	-
113	380484.48	1166732.05	Геодезический	0.10	-
114	380474.95	1166736.31	Геодезический	0.10	-
115	380459.57	1166742.77	Геодезический	0.10	-
116	380459.44	1166756.43	Геодезический	0.10	-
117	380489.09	1166760.44	Геодезический	0.10	-
118	380518.37	1166772.27	Геодезический	0.10	-
1	380534.58	1166779.01	Геодезический	0.10	-

Приложение № 2  
 к приказу № 652  
 Министерства строительства  
 и жилищно-коммунального  
 хозяйства Калининградской  
 области  
 от 21 октября 2019 года

Графическое описание местоположения границ охранной зоны газораспределительной сети: «Газопровод высокого и низкого давления. Протяженность: 542 м», расположенной по адресу: Калининградская область, Светлогорский район, г. Светлогорск, ул. Карла Маркса.



- Используемые условные знаки и обозначения:
-  - граница охранной зоны
  -  - кадастровый номер сооружения
  -  - граница земельных участков
  -  - номер земельного участка в кад. квартале
  -  - граница кадастрового квартала
  -  - номер кадастрового квартала

