

**МИНИСТЕРСТВО СТРОИТЕЛЬСТВА  
И ЖИЛИЩНО-КОММУНАЛЬНОГО ХОЗЯЙСТВА  
КАЛИНИНГРАДСКОЙ ОБЛАСТИ**

**ПРИКАЗ**

*08 ноября* 2019 года № *694*  
г. Калининград

**Об утверждении границ охранных зон газораспределительных сетей  
и наложении ограничений (обременений) на входящие  
в них земельные участки**

В соответствии с Земельным Кодексом Российской Федерации, Правилами охраны газораспределительных сетей, утвержденными постановлением Правительства Российской Федерации от 20 ноября 2000 года № 878 «Об утверждении правил охраны газораспределительных сетей», Положением о Министерстве строительства и жилищно-коммунального хозяйства Калининградской области, утвержденным постановлением Правительства Калининградской области от 01 февраля 2017 года № 26, Административным регламентом предоставления государственной услуги «Утверждение границ охранных зон газораспределительных сетей и наложение ограничений (обременений) на входящие в них земельные участки», утвержденным приказом Министерства строительства и жилищно-коммунального хозяйства Калининградской области от 03 июля 2017 года № 176 (с учетом изменений), на основании заявления от 01 октября 2019 года № 27127 открытого акционерного общества по газификации и эксплуатации газового хозяйства «Калининградгазификация», п р и к а з ы в а ю:

1. Утвердить границы охранной зоны газораспределительной сети: «Газопровод низкого давления. Протяженность: 188 м», расположенной по адресу: Калининградская область, г. Советск, ул. Гончарова, кадастровый (или условный) номер 39:16:000000:1031, в виде территории ограниченной условными линиями, проходящими на расстоянии 2 м с каждой стороны газопровода, по характерным точкам согласно приложению № 1 к настоящему приказу, с графическим описанием местоположения согласно приложению № 2 к настоящему приказу.

2. Установить ограничения (обременения) прав на земельные участки, входящие в охранную зону газораспределительной сети, указанной в пункте 1 настоящего приказа, определив условия использования в соответствии с пунктами 14-16 Правил охраны газораспределительных сетей, утвержденных постановлением Правительства Российской Федерации от

20 ноября 2000 года № 878 «Об утверждении правил охраны газораспределительных сетей».

3. Отделу газоснабжения и газификации департамента развития жилищно-коммунального хозяйства Министерства строительства и жилищно-коммунального хозяйства Калининградской области (Егорова И.И.) обеспечить:

1) публикацию настоящего приказа на официальном сайте Министерства строительства и жилищно-коммунального хозяйства Калининградской области в информационно-телекоммуникационной сети «Интернет»;


2) направление копии настоящего приказа:

2.1) в орган местного самоуправления муниципального образования Калининградской области по месту нахождения охранной зоны объекта газораспределительной сети, указанной в пункте 1 настоящего приказа;

2.2) в филиал государственного бюджетного учреждения «Федеральная кадастровая палата Росреестра» по Калининградской области.

4. Приказ вступает в силу со дня его официального опубликования.

Министр



С.В. Черномаз

Приложение № 1  
к приказу № 694  
Министерства строительства  
и жилищно-коммунального  
хозяйства Калининградской  
области  
от 08 ноября 2019 года

Сведения о характерных точках границ охранной зоны  
газораспределительной сети: «Газопровод низкого давления.  
Протяженность: 188 м», расположенной по адресу: Калининградская область,  
г. Советск, ул. Гончарова.

Сведения о местоположении границ объекта					
1. Система координат Местная система координат МСК-39					
2. Сведения о характерных точках границ объекта					
Обозначение характерных точек границ	Координаты, м		Метод определения координат характерной точки	Средняя квадратическая погрешность положения характерной точки (Mт), м	Описание обозначения точки на местности (при наличии)
	X	Y			
1	2	3	4	5	6
1	395325.32	1278407.83	Геодезический метод	0.10	-
2	395322.95	1278408.00	Геодезический метод	0.10	-
3	395321.78	1278405.52	Геодезический метод	0.10	-
4	395303.71	1278407.01	Геодезический метод	0.10	-
5	395301.81	1278406.36	Геодезический метод	0.10	-
6	395301.68	1278403.92	Геодезический метод	0.10	-
7	395303.54	1278403.02	Геодезический метод	0.10	-
8	395321.65	1278401.52	Геодезический метод	0.10	-
9	395321.08	1278392.58	Геодезический метод	0.10	-
10	395321.03	1278385.81	Геодезический метод	0.10	-
11	395321.30	1278384.81	Геодезический метод	0.10	-
12	395322.03	1278384.08	Геодезический метод	0.10	-
13	395323.04	1278383.81	Геодезический метод	0.10	-

14	395324.12	1278383.82	Геодезический метод	0.10	-
15	395324.39	1278382.53	Геодезический метод	0.10	-
16	395326.12	1278381.53	Геодезический метод	0.10	-
17	395327.62	1278381.54	Геодезический метод	0.10	-
18	395329.35	1278382.54	Геодезический метод	0.10	-
19	395329.62	1278383.87	Геодезический метод	0.10	-
20	395330.62	1278383.88	Геодезический метод	0.10	-
21	395330.86	1278382.33	Геодезический метод	0.10	-
22	395331.59	1278381.60	Геодезический метод	0.10	-
23	395332.49	1278381.33	Геодезический метод	0.10	-
24	395337.67	1278381.08	Геодезический метод	0.10	-
25	395337.38	1278377.55	Геодезический метод	0.10	-
26	395337.65	1278376.55	Геодезический метод	0.10	-
27	395338.38	1278375.82	Геодезический метод	0.10	-
28	395339.25	1278375.55	Геодезический метод	0.10	-
29	395342.79	1278375.33	Геодезический метод	0.10	-
30	395343.79	1278375.60	Геодезический метод	0.10	-
31	395344.52	1278376.33	Геодезический метод	0.10	-
32	395344.79	1278377.33	Геодезический метод	0.10	-
33	395344.52	1278378.33	Геодезический метод	0.10	-
34	395343.79	1278379.06	Геодезический метод	0.10	-
35	395343.06	1278379.28	Геодезический метод	0.10	-
36	395344.03	1278379.55	Геодезический метод	0.10	-
37	395344.76	1278380.28	Геодезический метод	0.10	-
38	395345.03	1278381.28	Геодезический метод	0.10	-
39	395344.76	1278382.28	Геодезический метод	0.10	-
40	395344.03	1278383.01	Геодезический метод	0.10	-
41	395343.13	1278383.28	Геодезический метод	0.10	-
42	395341.73	1278383.34	Геодезический метод	0.10	-

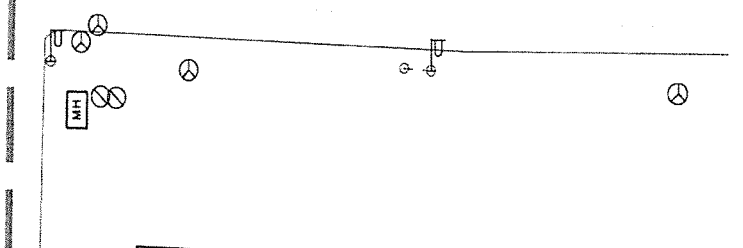
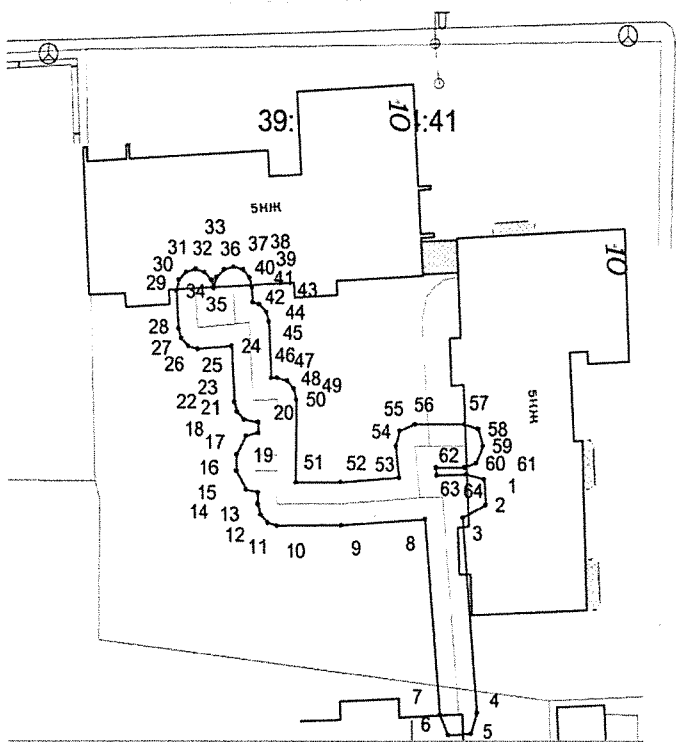
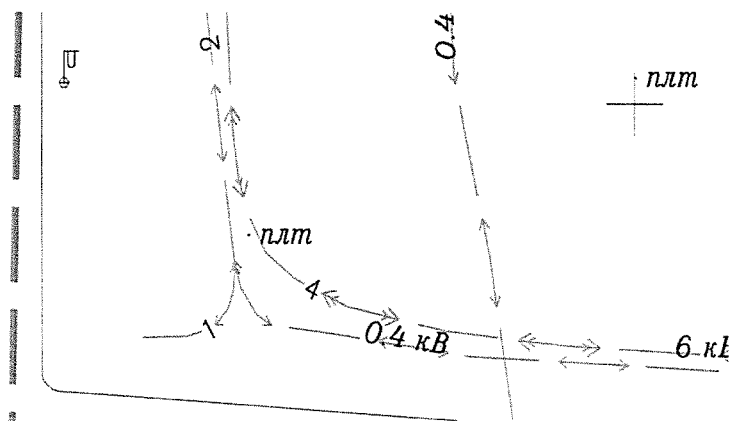
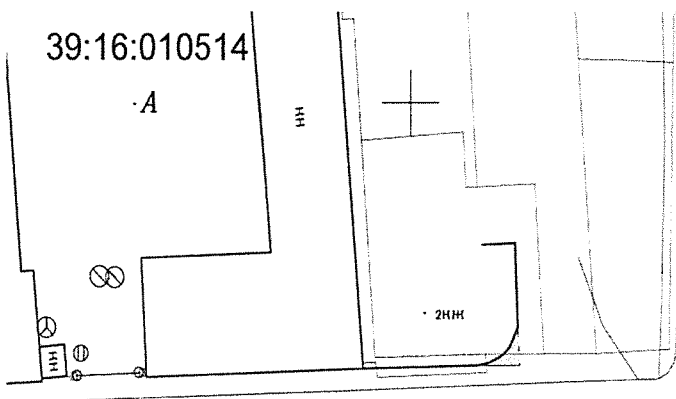
43	395341.55	1278383.98	Геодезический метод	0.10	-
44	395340.82	1278384.71	Геодезический метод	0.10	-
45	395339.92	1278384.98	Геодезический метод	0.10	-
46	395334.70	1278385.23	Геодезический метод	0.10	-
47	395334.73	1278385.90	Геодезический метод	0.10	-
48	395334.46	1278386.90	Геодезический метод	0.10	-
49	395333.73	1278387.63	Геодезический метод	0.10	-
50	395332.71	1278387.90	Геодезический метод	0.10	-
51	395325.04	1278387.82	Геодезический метод	0.10	-
52	395325.08	1278392.52	Геодезический метод	0.10	-
53	395325.49	1278398.75	Геодезический метод	0.10	-
54	395328.43	1278398.43	Геодезический метод	0.10	-
55	395329.80	1278398.83	Геодезический метод	0.10	-
56	395330.43	1278400.44	Геодезический метод	0.10	-
57	395330.42	1278405.71	Геодезический метод	0.10	-
58	395329.97	1278407.22	Геодезический метод	0.10	-
59	395328.42	1278407.71	Геодезический метод	0.10	-
60	395326.81	1278406.97	Геодезический метод	0.10	-
61	395326.42	1278405.70	Геодезический метод	0.10	-
62	395326.43	1278402.66	Геодезический метод	0.10	-
63	395325.69	1278402.74	Геодезический метод	0.10	-
64	395325.80	1278405.94	Геодезический метод	0.10	-
1	395325.32	1278407.83	Геодезический метод	0.10	-
65	395620.25	1278461.89	Геодезический метод	0.10	-
66	395621.21	1278460.55	Геодезический метод	0.10	-
67	395621.70	1278458.15	Геодезический метод	0.10	-
68	395621.27	1278456.41	Геодезический метод	0.10	-
69	395619.28	1278455.84	Геодезический метод	0.10	-

70	395618.00	1278456.76	Геодезический метод	0.10	-
71	395617.70	1278457.74	Геодезический метод	0.10	-
72	395602.98	1278454.33	Геодезический метод	0.10	-
73	395603.18	1278453.27	Геодезический метод	0.10	-
74	395602.51	1278451.65	Геодезический метод	0.10	-
75	395600.76	1278451.24	Геодезический метод	0.10	-
76	395599.45	1278452.27	Геодезический метод	0.10	-
77	395599.07	1278453.45	Геодезический метод	0.10	-
78	395589.57	1278451.38	Геодезический метод	0.10	-
79	395588.23	1278449.48	Геодезический метод	0.10	-
80	395586.58	1278449.24	Геодезический метод	0.10	-
81	395585.29	1278450.32	Геодезический метод	0.10	-
82	395585.47	1278452.13	Геодезический метод	0.10	-
83	395586.46	1278454.05	Геодезический метод	0.10	-
84	395587.80	1278455.08	Геодезический метод	0.10	-
85	395600.10	1278457.77	Геодезический метод	0.10	-
86	395618.80	1278462.10	Геодезический метод	0.10	-
65	395620.25	1278461.89	Геодезический метод	0.10	-
87	395669.50	1278480.73	Геодезический метод	0.10	-
88	395670.51	1278479.28	Геодезический метод	0.10	-
89	395672.69	1278470.55	Геодезический метод	0.10	-
90	395687.64	1278474.09	Геодезический метод	0.10	-
91	395688.27	1278474.48	Геодезический метод	0.10	-
92	395689.14	1278474.57	Геодезический метод	0.10	-
93	395690.14	1278474.30	Геодезический метод	0.10	-
94	395690.78	1278473.89	Геодезический метод	0.10	-
95	395691.25	1278472.84	Геодезический метод	0.10	-
96	395691.38	1278471.95	Геодезический метод	0.10	-







97	395691.11	1278470.95	Геодезический метод	0.10	-
98	395690.38	1278470.22	Геодезический метод	0.10	-
99	395689.38	1278469.95	Геодезический метод	0.10	-
100	395688.50	1278470.18	Геодезический метод	0.10	-
101	395671.68	1278466.20	Геодезический метод	0.10	-
102	395670.14	1278466.16	Геодезический метод	0.10	-
103	395669.28	1278467.67	Геодезический метод	0.10	-
104	395666.63	1278478.32	Геодезический метод	0.10	-
105	395666.77	1278479.95	Геодезический метод	0.10	-
106	395667.77	1278481.11	Геодезический метод	0.10	-
87	395669.50	1278480.73	Геодезический метод	0.10	-

Приложение № 2  
 к приказу № 694  
 Министерства строительства  
 и жилищно-коммунального  
 хозяйства Калининградской  
 области  
 от 08 ноября 2019 года

Графическое описание местоположения границ охранной зоны  
 газораспределительной сети: «Газопровод низкого давления.  
 Протяженность: 188 м», расположенной по адресу: Калининградская область,  
 г. Советск, ул. Гончарова.



**УСЛОВНЫЕ ОБОЗНАЧЕНИЯ**

-  -граница охранной зоны газораспределительной сети
-  -кадастровый номер сооружения
-  -граница земельных участков
-  -номер земельного участка в кадастровом квартале
-  -граница кадастрового квартала
-  -номер кадастрового квартала



