

**МИНИСТЕРСТВО СТРОИТЕЛЬСТВА
И ЖИЛИЩНО-КОММУНАЛЬНОГО ХОЗЯЙСТВА
КАЛИНИНГРАДСКОЙ ОБЛАСТИ**

ПРИКАЗ

11 ноября 2019 года № *707*
г. Калининград

**Об утверждении границ охранных зон газораспределительных сетей
и наложении ограничений (обременений) на входящие
в них земельные участки**

В соответствии с Земельным Кодексом Российской Федерации, Правилами охраны газораспределительных сетей, утвержденными постановлением Правительства Российской Федерации от 20 ноября 2000 года № 878 «Об утверждении правил охраны газораспределительных сетей», Положением о Министерстве строительства и жилищно-коммунального хозяйства Калининградской области, утвержденным постановлением Правительства Калининградской области от 01 февраля 2017 года № 26, Административным регламентом предоставления государственной услуги «Утверждение границ охранных зон газораспределительных сетей и наложение ограничений (обременений) на входящие в них земельные участки», утвержденным приказом Министерства строительства и жилищно-коммунального хозяйства Калининградской области от 03 июля 2017 года № 176 (с учетом изменений), на основании заявления от 09 октября 2019 года № 28045 открытого акционерного общества по газификации и эксплуатации газового хозяйства «Калининградгазификация», п р и к а з ы в а ю:

1. Утвердить границы охранной зоны газораспределительной сети: «Газопровод низкого давления. Протяженность: 3656 м», расположенной по адресу: Калининградская область, г. Калининград, ул. Гайдара, кадастровый (или условный) номер 39:15:000000:14160, в виде территории ограниченной условными линиями, проходящими на расстоянии 2 м с каждой стороны газопровода, по характерным точкам согласно приложению № 1 к настоящему приказу, с графическим описанием местоположения согласно приложению № 2 к настоящему приказу.

2. Установить ограничения (обременения) прав на земельные участки, входящие в охранную зону газораспределительной сети, указанной в пункте 1 настоящего приказа, определив условия использования в соответствии с пунктами 14-16 Правил охраны газораспределительных сетей, утвержденных постановлением Правительства Российской Федерации от

20 ноября 2000 года № 878 «Об утверждении правил охраны газораспределительных сетей».

3. Отделу газоснабжения и газификации департамента развития жилищно-коммунального хозяйства Министерства строительства и жилищно-коммунального хозяйства Калининградской области (Егорова И.И.) обеспечить:

1) публикацию настоящего приказа на официальном сайте Министерства строительства и жилищно-коммунального хозяйства Калининградской области в информационно-телекоммуникационной сети «Интернет»;


2) направление копии настоящего приказа:

2.1) в орган местного самоуправления муниципального образования Калининградской области по месту нахождения охранной зоны объекта газораспределительной сети, указанной в пункте 1 настоящего приказа;

2.2) в филиал государственного бюджетного учреждения «Федеральная кадастровая палата Росреестра» по Калининградской области.

4. Приказ вступает в силу со дня его официального опубликования.

Министр



С.В. Черномаз

Приложение № 1
к приказу № 408
Министерства строительства
и жилищно-коммунального
хозяйства Калининградской
области
от 11 ноября 2019 года

Сведения о характерных точках границ охранной зоны
газораспределительной сети: «Газопровод низкого давления.
Протяженность: 3656 м», расположенной по адресу: Калининградская
область, г. Калининград, ул. Гайдара.

Сведения о местоположении границ объекта					
1. Система координат МСК39					
2. Сведения о характерных точках границ объекта					
Обозначение характерных точек границ	Координаты, м		Метод определения координат характерной точки	Средняя квадратическая погрешность положения характерной точки (M _t), м	Описание обозначения точки на местности (при наличии)
	X	Y			
1	2	3	4	5	6
1	358046.30	1189722.81	геодезический	0.10	-
2	358041.27	1189722.86	геодезический	0.10	-
3	358041.23	1189718.84	геодезический	0.10	-
4	358046.27	1189718.80	геодезический	0.10	-
5	358047.14	1189718.99	геодезический	0.10	-
6	358047.91	1189719.62	геодезический	0.10	-
7	358048.28	1189720.55	геодезический	0.10	-
8	358048.15	1189721.54	геодезический	0.10	-
9	358047.57	1189722.34	геодезический	0.10	-
10	358046.67	1189722.77	геодезический	0.10	-
1	358046.30	1189722.81	геодезический	0.10	-

11	358046.49	1189713.07	геодезический	0.10	-
12	358040.22	1189713.20	геодезический	0.10	-
13	358040.14	1189709.19	геодезический	0.10	-
14	358046.42	1189709.06	геодезический	0.10	-
15	358047.31	1189709.25	геодезический	0.10	-
16	358048.08	1189709.88	геодезический	0.10	-
17	358048.45	1189710.81	геодезический	0.10	-
18	358048.32	1189711.80	геодезический	0.10	-
19	358047.74	1189712.60	геодезический	0.10	-
20	358046.84	1189713.03	геодезический	0.10	-
11	358046.49	1189713.07	геодезический	0.10	-
21	358047.02	1189695.28	геодезический	0.10	-
22	358040.47	1189695.29	геодезический	0.10	-
23	358040.47	1189691.27	геодезический	0.10	-
24	358047.02	1189691.28	геодезический	0.10	-
25	358047.96	1189691.59	геодезический	0.10	-
26	358048.64	1189692.32	геодезический	0.10	-
27	358048.89	1189693.28	геодезический	0.10	-
28	358048.64	1189694.24	геодезический	0.10	-
29	358047.96	1189694.97	геодезический	0.10	-
21	358047.02	1189695.28	геодезический	0.10	-
30	358046.74	1189681.03	геодезический	0.10	-
31	358041.21	1189681.11	геодезический	0.10	-
32	358041.15	1189677.09	геодезический	0.10	-
33	358046.68	1189677.03	геодезический	0.10	-
34	358047.56	1189677.22	геодезический	0.10	-
35	358048.33	1189677.85	геодезический	0.10	-
36	358048.70	1189678.78	геодезический	0.10	-

37	358048.57	1189679.77	геодезический	0.10	-
38	358047.99	1189680.57	геодезический	0.10	-
39	358047.09	1189681.00	геодезический	0.10	-
30	358046.74	1189681.03	геодезический	0.10	-
40	357972.63	1189509.90	геодезический	0.10	-
41	357971.95	1189510.07	геодезический	0.10	-
42	357970.97	1189509.88	геодезический	0.10	-
43	357970.20	1189509.25	геодезический	0.10	-
44	357969.96	1189508.80	геодезический	0.10	-
45	357964.17	1189495.66	геодезический	0.10	-
46	357953.57	1189472.55	геодезический	0.10	-
47	357953.44	1189471.56	геодезический	0.10	-
48	357953.81	1189470.63	геодезический	0.10	-
49	357954.58	1189470.00	геодезический	0.10	-
50	357958.83	1189468.02	геодезический	0.10	-
51	357966.15	1189464.72	геодезический	0.10	-
52	357980.96	1189459.07	геодезический	0.10	-
53	357991.27	1189455.39	геодезический	0.10	-
54	357992.55	1189454.93	геодезический	0.10	-
55	357988.69	1189446.34	геодезический	0.10	-
56	357977.77	1189424.66	геодезический	0.10	-
57	357967.99	1189406.30	геодезический	0.10	-
58	357958.69	1189386.52	геодезический	0.10	-
59	357949.60	1189391.05	геодезический	0.10	-
60	357948.58	1189400.20	геодезический	0.10	-
61	357944.59	1189399.76	геодезический	0.10	-
62	357945.37	1189392.82	геодезический	0.10	-
63	357944.41	1189392.51	геодезический	0.10	-
64	357943.73	1189391.78	геодезический	0.10	-

65	357940.45	1189385.05	геодезический	0.10	-
66	357934.18	1189388.54	геодезический	0.10	-
67	357932.24	1189385.03	геодезический	0.10	-
68	357938.70	1189381.45	геодезический	0.10	-
69	357928.06	1189359.52	геодезический	0.10	-
70	357924.35	1189361.32	геодезический	0.10	-
71	357923.78	1189364.42	геодезический	0.10	-
72	357919.83	1189363.68	геодезический	0.10	-
73	357920.57	1189359.78	геодезический	0.10	-
74	357916.76	1189352.67	геодезический	0.10	-
75	357920.29	1189350.77	геодезический	0.10	-
76	357923.73	1189357.18	геодезический	0.10	-
77	357926.87	1189355.65	геодезический	0.10	-
78	357927.29	1189354.96	геодезический	0.10	-
79	357928.13	1189354.43	геодезический	0.10	-
80	357929.01	1189354.35	геодезический	0.10	-
81	357945.33	1189346.97	геодезический	0.10	-
82	357942.32	1189340.34	геодезический	0.10	-
83	357945.97	1189338.68	геодезический	0.10	-
84	357948.98	1189345.33	геодезический	0.10	-
85	357950.17	1189344.78	геодезический	0.10	-
86	357968.43	1189336.49	геодезический	0.10	-
87	357965.29	1189329.06	геодезический	0.10	-
88	357968.98	1189327.50	геодезический	0.10	-
89	357972.89	1189336.77	геодезический	0.10	-
90	357973.02	1189337.76	геодезический	0.10	-
91	357972.65	1189338.69	геодезический	0.10	-
92	357971.88	1189339.32	геодезический	0.10	-
93	357948.80	1189349.79	геодезический	0.10	-
94	357931.57	1189357.59	геодезический	0.10	-

95	357943.13	1189381.41	геодезический	0.10	-
96	357946.41	1189388.16	геодезический	0.10	-
97	357958.78	1189382.01	геодезический	0.10	-
98	357959.76	1189381.82	геодезический	0.10	-
99	357960.70	1189382.13	геодезический	0.10	-
100	357961.38	1189382.86	геодезический	0.10	-
101	357971.53	1189404.44	геодезический	0.10	-
102	357981.33	1189422.82	геодезический	0.10	-
103	357992.31	1189444.62	геодезический	0.10	-
104	357997.12	1189455.34	геодезический	0.10	-
105	357997.25	1189456.33	геодезический	0.10	-
106	357996.88	1189457.26	геодезический	0.10	-
107	357996.11	1189457.90	геодезический	0.10	-
108	357994.65	1189458.42	геодезический	0.10	-
109	357996.38	1189462.25	геодезический	0.10	-
110	357992.73	1189463.89	геодезический	0.10	-
111	357990.88	1189459.77	геодезический	0.10	-
112	357982.26	1189462.86	геодезический	0.10	-
113	357973.16	1189466.33	геодезический	0.10	-
114	357975.77	1189471.80	геодезический	0.10	-
115	357972.14	1189473.52	геодезический	0.10	-
116	357969.42	1189467.76	геодезический	0.10	-
117	357967.69	1189468.42	геодезический	0.10	-
118	357960.47	1189471.67	геодезический	0.10	-
119	357958.08	1189472.79	геодезический	0.10	-
120	357967.85	1189494.11	геодезический	0.10	-
121	357972.84	1189505.43	геодезический	0.10	-
122	358016.02	1189486.24	геодезический	0.10	-
123	358044.94	1189473.15	геодезический	0.10	-
124	358036.46	1189455.87	геодезический	0.10	-

125	358035.30	1189456.48	геодезический	0.10	-
126	358033.46	1189452.91	геодезический	0.10	-
127	358035.23	1189452.00	геодезический	0.10	-
128	358031.62	1189444.80	геодезический	0.10	-
129	358023.89	1189427.31	геодезический	0.10	-
130	358022.06	1189428.19	геодезический	0.10	-
131	358020.34	1189424.56	геодезический	0.10	-
132	358022.21	1189423.68	геодезический	0.10	-
133	358014.05	1189406.90	геодезический	0.10	-
134	358012.49	1189407.56	геодезический	0.10	-
135	358010.95	1189403.85	геодезический	0.10	-
136	358013.43	1189402.83	геодезический	0.10	-
137	358014.09	1189402.33	геодезический	0.10	-
138	358015.07	1189402.14	геодезический	0.10	-
139	358016.01	1189402.45	геодезический	0.10	-
140	358016.69	1189403.18	геодезический	0.10	-
141	358016.84	1189403.50	геодезический	0.10	-
142	358026.70	1189423.79	геодезический	0.10	-
143	358034.45	1189441.31	геодезический	0.10	-
144	358040.82	1189438.52	геодезический	0.10	-
145	358048.71	1189440.19	геодезический	0.10	-
146	358049.58	1189440.61	геодезический	0.10	-
147	358050.16	1189441.41	геодезический	0.10	-
148	358050.29	1189442.40	геодезический	0.10	-
149	358049.92	1189443.33	геодезический	0.10	-
150	358049.15	1189443.96	геодезический	0.10	-
151	358048.10	1189444.16	геодезический	0.10	-
152	358041.24	1189442.70	геодезический	0.10	-
153	358036.16	1189444.93	геодезический	0.10	-
154	358039.72	1189452.03	геодезический	0.10	-

155	358040.00	1189452.87	геодезический	0.10	-
156	358039.86	1189453.74	геодезический	0.10	-
157	358048.85	1189472.06	геодезический	0.10	-
158	358049.56	1189472.54	геодезический	0.10	-
159	358050.04	1189473.41	геодезический	0.10	-
160	358050.04	1189474.41	геодезический	0.10	-
161	358049.56	1189475.28	геодезический	0.10	-
162	358048.93	1189475.73	геодезический	0.10	-
163	358017.65	1189489.90	геодезический	0.10	-
40	357972.63	1189509.90	геодезический	0.10	-
164	358037.07	1189369.70	геодезический	0.10	-
165	358035.51	1189366.01	геодезический	0.10	-
166	358042.82	1189362.90	геодезический	0.10	-
167	358030.92	1189337.77	геодезический	0.10	-
168	358024.15	1189341.10	геодезический	0.10	-
169	358022.39	1189337.51	геодезический	0.10	-
170	358029.21	1189334.15	геодезический	0.10	-
171	358020.12	1189314.95	геодезический	0.10	-
172	358013.30	1189318.12	геодезический	0.10	-
173	358011.62	1189314.49	геодезический	0.10	-
174	358018.13	1189311.47	геодезический	0.10	-
175	358017.06	1189309.86	геодезический	0.10	-
176	358015.84	1189310.42	геодезический	0.10	-
177	358014.86	1189310.61	геодезический	0.10	-
178	358013.92	1189310.30	геодезический	0.10	-
179	358013.23	1189309.57	геодезический	0.10	-
180	358010.74	1189304.11	геодезический	0.10	-
181	358014.39	1189302.45	геодезический	0.10	-
182	358015.98	1189305.96	геодезический	0.10	-

183	358016.93	1189305.52	геодезический	0.10	-
184	358017.91	1189305.33	геодезический	0.10	-
185	358018.85	1189305.64	геодезический	0.10	-
186	358019.40	1189306.15	геодезический	0.10	-
187	358022.83	1189311.31	геодезический	0.10	-
188	358031.85	1189330.37	геодезический	0.10	-
189	358046.99	1189326.36	геодезический	0.10	-
190	358047.88	1189326.32	геодезический	0.10	-
191	358048.78	1189326.75	геодезический	0.10	-
192	358049.36	1189327.55	геодезический	0.10	-
193	358049.49	1189328.54	геодезический	0.10	-
194	358049.12	1189329.47	геодезический	0.10	-
195	358048.12	1189330.19	геодезический	0.10	-
196	358033.58	1189334.05	геодезический	0.10	-
197	358047.38	1189363.19	геодезический	0.10	-
198	358047.51	1189364.18	геодезический	0.10	-
199	358047.14	1189365.11	геодезический	0.10	-
200	358046.37	1189365.74	геодезический	0.10	-
164	358037.07	1189369.70	геодезический	0.10	-
201	358043.26	1189249.24	геодезический	0.10	-
202	358042.28	1189249.05	геодезический	0.10	-
203	358041.51	1189248.42	геодезический	0.10	-
204	358040.98	1189247.63	геодезический	0.10	-
205	358039.10	1189248.53	геодезический	0.10	-
206	358037.38	1189244.92	геодезический	0.10	-
207	358039.02	1189244.13	геодезический	0.10	-
208	358028.54	1189221.97	геодезический	0.10	-
209	358026.82	1189222.82	геодезический	0.10	-
210	358025.06	1189219.23	геодезический	0.10	-

211	358026.80	1189218.37	геодезический	0.10	-
212	358023.94	1189212.58	геодезический	0.10	-
213	358019.64	1189204.20	геодезический	0.10	-
214	358018.32	1189204.89	геодезический	0.10	-
215	358016.46	1189201.34	геодезический	0.10	-
216	358019.65	1189199.68	геодезический	0.10	-
217	358020.63	1189199.49	геодезический	0.10	-
218	358021.57	1189199.80	геодезический	0.10	-
219	358022.25	1189200.53	геодезический	0.10	-
220	358027.51	1189210.77	геодезический	0.10	-
221	358031.29	1189218.42	геодезический	0.10	-
222	358043.42	1189244.09	геодезический	0.10	-
223	358043.83	1189244.69	геодезический	0.10	-
224	358050.34	1189241.57	геодезический	0.10	-
225	358051.32	1189241.38	геодезический	0.10	-
226	358052.26	1189241.69	геодезический	0.10	-
227	358052.94	1189242.42	геодезический	0.10	-
228	358053.19	1189243.38	геодезический	0.10	-
229	358052.94	1189244.34	геодезический	0.10	-
230	358052.22	1189245.10	геодезический	0.10	-
231	358043.98	1189249.05	геодезический	0.10	-
201	358043.26	1189249.24	геодезический	0.10	-
232	357953.80	1188986.35	геодезический	0.10	-
233	357949.24	1188988.85	геодезический	0.10	-
234	357948.38	1188987.24	геодезический	0.10	-
235	357948.19	1188986.78	геодезический	0.10	-
236	357948.19	1188985.78	геодезический	0.10	-
237	357948.67	1188984.91	геодезический	0.10	-
238	357949.54	1188984.37	геодезический	0.10	-

239	357948.92	1188977.94	геодезический	0.10	-
240	357944.84	1188964.68	геодезический	0.10	-
241	357948.67	1188963.50	геодезический	0.10	-
242	357952.86	1188977.16	геодезический	0.10	-
243	357953.61	1188984.88	геодезический	0.10	-
244	357953.85	1188985.59	геодезический	0.10	-
232	357953.80	1188986.35	геодезический	0.10	-
245	357021.45	1188697.60	геодезический	0.10	-
246	357020.45	1188697.67	геодезический	0.10	-
247	357019.74	1188697.37	геодезический	0.10	-
248	357017.90	1188696.93	геодезический	0.10	-
249	357018.84	1188693.04	геодезический	0.10	-
250	357019.47	1188693.20	геодезический	0.10	-
251	357022.25	1188683.62	геодезический	0.10	-
252	357021.45	1188683.42	геодезический	0.10	-
253	357022.43	1188679.53	геодезический	0.10	-
254	357023.41	1188679.79	геодезический	0.10	-
255	357024.01	1188677.88	геодезический	0.10	-
256	357026.24	1188669.44	геодезический	0.10	-
257	357025.34	1188669.20	геодезический	0.10	-
258	357026.38	1188665.33	геодезический	0.10	-
259	357027.29	1188665.58	геодезический	0.10	-
260	357030.14	1188655.56	геодезический	0.10	-
261	357029.15	1188655.29	геодезический	0.10	-
262	357030.23	1188651.42	геодезический	0.10	-
263	357031.24	1188651.72	геодезический	0.10	-
264	357034.26	1188641.34	геодезический	0.10	-
265	357033.08	1188641.01	геодезический	0.10	-
266	357034.18	1188637.16	геодезический	0.10	-

267	357035.32	1188637.49	геодезический	0.10	-
268	357038.71	1188624.55	геодезический	0.10	-
269	357037.72	1188624.28	геодезический	0.10	-
270	357038.78	1188620.41	геодезический	0.10	-
271	357039.88	1188620.72	геодезический	0.10	-
272	357041.21	1188616.93	геодезический	0.10	-
273	357043.66	1188607.68	геодезический	0.10	-
274	357036.64	1188607.19	геодезический	0.10	-
275	357020.61	1188610.17	геодезический	0.10	-
276	357008.66	1188612.21	геодезический	0.10	-
277	356989.02	1188607.61	геодезический	0.10	-
278	356978.19	1188604.76	геодезический	0.10	-
279	356977.19	1188604.04	геодезический	0.10	-
280	356976.82	1188603.11	геодезический	0.10	-
281	356976.95	1188602.12	геодезический	0.10	-
282	356977.53	1188601.32	геодезический	0.10	-
283	356978.43	1188600.89	геодезический	0.10	-
284	356979.32	1188600.93	геодезический	0.10	-
285	356989.96	1188603.72	геодезический	0.10	-
286	357008.78	1188608.13	геодезический	0.10	-
287	357019.93	1188606.23	геодезический	0.10	-
288	357036.40	1188603.17	геодезический	0.10	-
289	357044.71	1188603.74	геодезический	0.10	-
290	357046.53	1188596.89	геодезический	0.10	-
291	357047.42	1188594.04	геодезический	0.10	-
292	357046.21	1188593.71	геодезический	0.10	-
293	357047.29	1188589.84	геодезический	0.10	-
294	357048.49	1188590.19	геодезический	0.10	-
295	357051.63	1188577.34	геодезический	0.10	-
296	357050.86	1188577.15	геодезический	0.10	-

297	357051.84	1188573.26	геодезический	0.10	-
298	357052.64	1188573.47	геодезический	0.10	-
299	357055.41	1188563.52	геодезический	0.10	-
300	357054.66	1188563.32	геодезический	0.10	-
301	357055.72	1188559.45	геодезический	0.10	-
302	357056.48	1188559.67	геодезический	0.10	-
303	357059.33	1188549.55	геодезический	0.10	-
304	357058.53	1188549.32	геодезический	0.10	-
305	357059.65	1188545.47	геодезический	0.10	-
306	357060.41	1188545.70	геодезический	0.10	-
307	357063.36	1188535.21	геодезический	0.10	-
308	357062.50	1188534.96	геодезический	0.10	-
309	357063.64	1188531.11	геодезический	0.10	-
310	357064.50	1188531.38	геодезический	0.10	-
311	357068.52	1188518.55	геодезический	0.10	-
312	357067.23	1188518.23	геодезический	0.10	-
313	357068.21	1188514.34	геодезический	0.10	-
314	357071.44	1188515.17	геодезический	0.10	-
315	357072.34	1188515.60	геодезический	0.10	-
316	357072.92	1188516.40	геодезический	0.10	-
317	357073.06	1188517.45	геодезический	0.10	-
318	357067.74	1188534.43	геодезический	0.10	-
319	357059.80	1188562.66	геодезический	0.10	-
320	357055.99	1188576.40	геодезический	0.10	-
321	357051.87	1188593.21	геодезический	0.10	-
322	357050.39	1188597.94	геодезический	0.10	-
323	357045.03	1188618.11	геодезический	0.10	-
324	357043.06	1188623.73	геодезический	0.10	-
325	357038.68	1188640.47	геодезический	0.10	-
326	357034.53	1188654.73	геодезический	0.10	-

327	357030.61	1188668.56	геодезический	0.10	-
328	357027.87	1188678.94	геодезический	0.10	-
329	357026.66	1188682.77	геодезический	0.10	-
330	357022.77	1188696.20	геодезический	0.10	-
331	357022.29	1188697.07	геодезический	0.10	-
245	357021.45	1188697.60	геодезический	0.10	-
332	357425.34	1188611.81	геодезический	0.10	-
333	357424.34	1188611.88	геодезический	0.10	-
334	357423.44	1188611.45	геодезический	0.10	-
335	357422.86	1188610.65	геодезический	0.10	-
336	357422.72	1188609.66	геодезический	0.10	-
337	357423.42	1188606.73	геодезический	0.10	-
338	357406.57	1188601.75	геодезический	0.10	-
339	357406.10	1188601.91	геодезический	0.10	-
340	357405.10	1188601.84	геодезический	0.10	-
341	357404.26	1188601.31	геодезический	0.10	-
342	357403.78	1188600.44	геодезический	0.10	-
343	357403.91	1188598.97	геодезический	0.10	-
344	357406.85	1188587.53	геодезический	0.10	-
345	357416.69	1188549.19	геодезический	0.10	-
346	357417.06	1188548.45	геодезический	0.10	-
347	357417.61	1188547.94	геодезический	0.10	-
348	357418.55	1188547.63	геодезический	0.10	-
349	357419.53	1188547.82	геодезический	0.10	-
350	357420.30	1188548.45	геодезический	0.10	-
351	357420.67	1188549.38	геодезический	0.10	-
352	357420.49	1188550.49	геодезический	0.10	-
353	357411.19	1188586.73	геодезический	0.10	-
354	357425.03	1188591.22	геодезический	0.10	-

355	357432.32	1188594.04	геодезический	0.10	-
356	357434.39	1188588.20	геодезический	0.10	-
357	357435.06	1188585.86	геодезический	0.10	-
358	357438.91	1188586.96	геодезический	0.10	-
359	357438.21	1188589.42	геодезический	0.10	-
360	357435.38	1188597.39	геодезический	0.10	-
361	357434.80	1188598.19	геодезический	0.10	-
362	357433.90	1188598.62	геодезический	0.10	-
363	357432.90	1188598.55	геодезический	0.10	-
364	357423.74	1188595.01	геодезический	0.10	-
365	357410.19	1188590.62	геодезический	0.10	-
366	357408.27	1188598.08	геодезический	0.10	-
367	357426.43	1188603.45	геодезический	0.10	-
368	357427.27	1188603.98	геодезический	0.10	-
369	357427.75	1188604.85	геодезический	0.10	-
370	357427.75	1188605.85	геодезический	0.10	-
371	357426.66	1188610.41	геодезический	0.10	-
372	357426.18	1188611.28	геодезический	0.10	-
332	357425.34	1188611.81	геодезический	0.10	-
373	356944.38	1188504.00	геодезический	0.10	-
374	356943.38	1188503.93	геодезический	0.10	-
375	356942.54	1188503.40	геодезический	0.10	-
376	356942.06	1188502.53	геодезический	0.10	-
377	356942.06	1188501.53	геодезический	0.10	-
378	356952.18	1188464.67	геодезический	0.10	-
379	356911.95	1188453.77	геодезический	0.10	-
380	356895.21	1188449.13	геодезический	0.10	-
381	356892.12	1188448.27	геодезический	0.10	-
382	356881.06	1188445.58	геодезический	0.10	-

383	356866.30	1188441.68	геодезический	0.10	-
384	356853.02	1188437.75	геодезический	0.10	-
385	356836.85	1188432.60	геодезический	0.10	-
386	356815.87	1188426.49	геодезический	0.10	-
387	356815.42	1188426.28	геодезический	0.10	-
388	356814.74	1188425.55	геодезический	0.10	-
389	356814.49	1188424.59	геодезический	0.10	-
390	356814.74	1188423.31	геодезический	0.10	-
391	356815.22	1188422.44	геодезический	0.10	-
392	356816.06	1188421.91	геодезический	0.10	-
393	356817.06	1188421.84	геодезический	0.10	-
394	356817.96	1188422.27	геодезический	0.10	-
395	356818.55	1188423.11	геодезический	0.10	-
396	356836.10	1188428.22	геодезический	0.10	-
397	356836.45	1188427.06	геодезический	0.10	-
398	356840.28	1188428.24	геодезический	0.10	-
399	356839.92	1188429.38	геодезический	0.10	-
400	356852.25	1188433.31	геодезический	0.10	-
401	356852.70	1188431.67	геодезический	0.10	-
402	356856.57	1188432.73	геодезический	0.10	-
403	356856.08	1188434.48	геодезический	0.10	-
404	356865.89	1188437.38	геодезический	0.10	-
405	356866.64	1188436.17	геодезический	0.10	-
406	356866.79	1188435.62	геодезический	0.10	-
407	356870.66	1188436.66	геодезический	0.10	-
408	356870.44	1188437.47	геодезический	0.10	-
409	356870.25	1188437.93	геодезический	0.10	-
410	356869.91	1188438.49	геодезический	0.10	-
411	356880.26	1188441.23	геодезический	0.10	-
412	356880.83	1188439.45	геодезический	0.10	-

413	356884.64	1188440.67	геодезический	0.10	-
414	356884.14	1188442.21	геодезический	0.10	-
415	356893.12	1188444.39	геодезический	0.10	-
416	356894.68	1188444.83	геодезический	0.10	-
417	356895.27	1188443.34	геодезический	0.10	-
418	356899.00	1188444.84	геодезический	0.10	-
419	356898.56	1188445.90	геодезический	0.10	-
420	356911.21	1188449.41	геодезический	0.10	-
421	356911.59	1188448.10	геодезический	0.10	-
422	356915.44	1188449.24	геодезический	0.10	-
423	356915.07	1188450.47	геодезический	0.10	-
424	356955.17	1188461.33	геодезический	0.10	-
425	356970.71	1188465.73	геодезический	0.10	-
426	356970.84	1188464.85	геодезический	0.10	-
427	356974.81	1188465.47	геодезический	0.10	-
428	356974.58	1188466.83	геодезический	0.10	-
429	356987.55	1188470.50	геодезический	0.10	-
430	356987.91	1188469.33	геодезический	0.10	-
431	356991.74	1188470.53	геодезический	0.10	-
432	356991.40	1188471.58	геодезический	0.10	-
433	357001.54	1188474.39	геодезический	0.10	-
434	357001.79	1188473.36	геодезический	0.10	-
435	357005.68	1188474.30	геодезический	0.10	-
436	357005.40	1188475.47	геодезический	0.10	-
437	357015.64	1188478.41	геодезический	0.10	-
438	357015.86	1188477.35	геодезический	0.10	-
439	357019.79	1188478.19	геодезический	0.10	-
440	357019.50	1188479.50	геодезический	0.10	-
441	357029.38	1188482.20	геодезический	0.10	-
442	357029.65	1188481.14	геодезический	0.10	-

443	357033.54	1188482.12	геодезический	0.10	-
444	357033.24	1188483.28	геодезический	0.10	-
445	357045.97	1188486.94	геодезический	0.10	-
446	357046.14	1188485.92	геодезический	0.10	-
447	357050.09	1188486.60	геодезический	0.10	-
448	357049.84	1188488.03	геодезический	0.10	-
449	357060.34	1188490.90	геодезический	0.10	-
450	357064.64	1188492.20	геодезический	0.10	-
451	357065.48	1188492.73	геодезический	0.10	-
452	357065.96	1188493.60	геодезический	0.10	-
453	357065.96	1188494.60	геодезический	0.10	-
454	357065.48	1188495.47	геодезический	0.10	-
455	357064.64	1188496.00	геодезический	0.10	-
456	357063.62	1188496.08	геодезический	0.10	-
457	357059.15	1188494.72	геодезический	0.10	-
458	357046.99	1188491.40	геодезический	0.10	-
459	357030.27	1188486.59	геодезический	0.10	-
460	357016.58	1188482.85	геодезический	0.10	-
461	357002.25	1188478.73	геодезический	0.10	-
462	356988.32	1188474.88	геодезический	0.10	-
463	356956.04	1188465.73	геодезический	0.10	-
464	356945.87	1188502.77	геодезический	0.10	-
465	356945.28	1188503.57	геодезический	0.10	-
373	356944.38	1188504.00	геодезический	0.10	-
466	357075.17	1188489.08	геодезический	0.10	-
467	357074.17	1188489.01	геодезический	0.10	-
468	357073.33	1188488.48	геодезический	0.10	-
469	357072.85	1188487.61	геодезический	0.10	-
470	357072.85	1188486.61	геодезический	0.10	-

471	357076.47	1188473.49	геодезический	0.10	-
472	357060.62	1188468.77	геодезический	0.10	-
473	357059.78	1188468.24	геодезический	0.10	-
474	357059.30	1188467.37	геодезический	0.10	-
475	357059.30	1188466.37	геодезический	0.10	-
476	357061.91	1188456.55	геодезический	0.10	-
477	357060.53	1188456.15	геодезический	0.10	-
478	357044.84	1188451.95	геодезический	0.10	-
479	357029.86	1188448.16	геодезический	0.10	-
480	357010.06	1188443.08	геодезический	0.10	-
481	356982.47	1188435.69	геодезический	0.10	-
482	356973.63	1188433.12	геодезический	0.10	-
483	356927.75	1188419.82	геодезический	0.10	-
484	356897.57	1188411.86	геодезический	0.10	-
485	356878.00	1188406.49	геодезический	0.10	-
486	356857.22	1188400.57	геодезический	0.10	-
487	356839.28	1188396.01	геодезический	0.10	-
488	356816.05	1188389.53	геодезический	0.10	-
489	356792.77	1188383.49	геодезический	0.10	-
490	356791.93	1188382.96	геодезический	0.10	-
491	356791.45	1188382.09	геодезический	0.10	-
492	356791.45	1188381.09	геодезический	0.10	-
493	356798.33	1188355.47	геодезический	0.10	-
494	356798.93	1188354.64	геодезический	0.10	-
495	356799.83	1188354.21	геодезический	0.10	-
496	356800.83	1188354.28	геодезический	0.10	-
497	356803.70	1188355.07	геодезический	0.10	-
498	356802.62	1188358.93	геодезический	0.10	-
499	356801.62	1188358.65	геодезический	0.10	-
500	356795.84	1188380.16	геодезический	0.10	-

501	356817.19	1188385.70	геодезический	0.10	-
502	356838.51	1188391.65	геодезический	0.10	-
503	356840.83	1188383.43	геодезический	0.10	-
504	356839.90	1188383.18	геодезический	0.10	-
505	356840.96	1188379.31	геодезический	0.10	-
506	356843.92	1188380.14	геодезический	0.10	-
507	356844.76	1188380.67	геодезический	0.10	-
508	356845.24	1188381.54	геодезический	0.10	-
509	356845.24	1188382.54	геодезический	0.10	-
510	356842.38	1188392.68	геодезический	0.10	-
511	356858.36	1188396.74	геодезический	0.10	-
512	356879.16	1188402.66	геодезический	0.10	-
513	356898.62	1188408.00	геодезический	0.10	-
514	356926.93	1188415.47	геодезический	0.10	-
515	356933.82	1188393.07	геодезический	0.10	-
516	356934.40	1188392.27	геодезический	0.10	-
517	356935.30	1188391.84	геодезический	0.10	-
518	356936.31	1188391.91	геодезический	0.10	-
519	356938.63	1188392.58	геодезический	0.10	-
520	356937.53	1188396.43	геодезический	0.10	-
521	356937.01	1188396.28	геодезический	0.10	-
522	356930.79	1188416.53	геодезический	0.10	-
523	356972.87	1188428.74	геодезический	0.10	-
524	356975.06	1188421.00	геодезический	0.10	-
525	356974.69	1188420.90	геодезический	0.10	-
526	356975.81	1188417.05	геодезический	0.10	-
527	356978.14	1188417.74	геодезический	0.10	-
528	356978.98	1188418.27	геодезический	0.10	-
529	356979.46	1188419.14	геодезический	0.10	-
530	356979.46	1188420.14	геодезический	0.10	-

531	356976.71	1188429.85	геодезический	0.10	-
532	356983.64	1188431.86	геодезический	0.10	-
533	357011.09	1188439.22	геодезический	0.10	-
534	357030.85	1188444.28	геодезический	0.10	-
535	357045.86	1188448.08	геодезический	0.10	-
536	357061.18	1188452.18	геодезический	0.10	-
537	357065.93	1188430.13	геодезический	0.10	-
538	357066.55	1188429.30	геодезический	0.10	-
539	357067.45	1188428.87	геодезический	0.10	-
540	357068.45	1188428.94	геодезический	0.10	-
541	357072.82	1188430.15	геодезический	0.10	-
542	357071.74	1188434.02	геодезический	0.10	-
543	357069.34	1188433.34	геодезический	0.10	-
544	357065.03	1188453.29	геодезический	0.10	-
545	357065.81	1188453.80	геодезический	0.10	-
546	357066.29	1188454.67	геодезический	0.10	-
547	357066.29	1188455.67	геодезический	0.10	-
548	357063.67	1188465.51	геодезический	0.10	-
549	357079.58	1188470.24	геодезический	0.10	-
550	357080.03	1188470.45	геодезический	0.10	-
551	357080.56	1188470.94	геодезический	0.10	-
552	357105.84	1188477.55	геодезический	0.10	-
553	357110.79	1188458.91	геодезический	0.10	-
554	357108.97	1188458.41	геодезический	0.10	-
555	357110.03	1188454.54	геодезический	0.10	-
556	357113.85	1188455.61	геодезический	0.10	-
557	357114.69	1188456.14	геодезический	0.10	-
558	357115.17	1188457.01	геодезический	0.10	-
559	357115.17	1188458.01	геодезический	0.10	-
560	357109.20	1188480.49	геодезический	0.10	-

561	357108.72	1188481.36	геодезический	0.10	-
562	357107.88	1188481.89	геодезический	0.10	-
563	357106.88	1188481.96	геодезический	0.10	-
564	357080.19	1188474.98	геодезический	0.10	-
565	357076.66	1188487.86	геодезический	0.10	-
566	357076.07	1188488.65	геодезический	0.10	-
466	357075.17	1188489.08	геодезический	0.10	-
567	357895.68	1189174.60	геодезический	0.10	-
568	357913.43	1189164.26	геодезический	0.10	-
569	357929.61	1189155.61	геодезический	0.10	-
570	357946.17	1189147.89	геодезический	0.10	-
571	357982.33	1189131.29	геодезический	0.10	-
572	358017.20	1189114.40	геодезический	0.10	-
573	358035.04	1189096.08	геодезический	0.10	-
574	358030.41	1189083.70	геодезический	0.10	-
575	358029.40	1189081.86	геодезический	0.10	-
576	358025.50	1189073.77	геодезический	0.10	-
577	358016.86	1189057.61	геодезический	0.10	-
578	357992.10	1189010.95	геодезический	0.10	-
579	357980.95	1188990.04	геодезический	0.10	-
580	357976.46	1188984.28	геодезический	0.10	-
581	357976.57	1188983.62	геодезический	0.10	-
582	357976.45	1188982.95	геодезический	0.10	-
583	357966.29	1188954.16	геодезический	0.10	-
584	357951.85	1188952.68	геодезический	0.10	-
585	357952.03	1188951.36	геодезический	0.10	-
586	357951.90	1188950.37	геодезический	0.10	-
587	357951.32	1188949.57	геодезический	0.10	-
588	357950.42	1188949.14	геодезический	0.10	-

589	357930.48	1188945.31	геодезический	0.10	-
590	357931.39	1188938.63	геодезический	0.10	-
591	357934.43	1188910.26	геодезический	0.10	-
592	357931.31	1188904.58	геодезический	0.10	-
593	357922.83	1188888.75	геодезический	0.10	-
594	357910.44	1188864.09	геодезический	0.10	-
595	357898.47	1188840.28	геодезический	0.10	-
596	357893.89	1188829.83	геодезический	0.10	-
597	357886.21	1188813.94	геодезический	0.10	-
598	357885.74	1188813.36	геодезический	0.10	-
599	357884.84	1188812.93	геодезический	0.10	-
600	357883.84	1188813.00	геодезический	0.10	-
601	357869.15	1188818.63	геодезический	0.10	-
602	357850.15	1188784.84	геодезический	0.10	-
603	357849.47	1188784.11	геодезический	0.10	-
604	357848.53	1188783.80	геодезический	0.10	-
605	357847.78	1188783.75	геодезический	0.10	-
606	357838.70	1188765.40	геодезический	0.10	-
607	357839.64	1188764.70	геодезический	0.10	-
608	357840.01	1188763.77	геодезический	0.10	-
609	357839.90	1188762.84	геодезический	0.10	-
610	357839.37	1188761.39	геодезический	0.10	-
611	357833.28	1188749.71	геодезический	0.10	-
612	357821.97	1188729.03	геодезический	0.10	-
613	357810.86	1188708.52	геодезический	0.10	-
614	357799.98	1188687.94	геодезический	0.10	-
615	357783.73	1188658.10	геодезический	0.10	-
616	357781.60	1188654.42	геодезический	0.10	-
617	357773.61	1188636.97	геодезический	0.10	-
618	357773.07	1188636.26	геодезический	0.10	-

619	357772.41	1188635.90	геодезический	0.10	-
620	357742.37	1188626.18	геодезический	0.10	-
621	357729.21	1188622.30	геодезический	0.10	-
622	357724.05	1188620.56	геодезический	0.10	-
623	357701.75	1188613.07	геодезический	0.10	-
624	357693.18	1188610.33	геодезический	0.10	-
625	357683.98	1188607.48	геодезический	0.10	-
626	357664.99	1188602.21	геодезический	0.10	-
627	357660.42	1188600.79	геодезический	0.10	-
628	357659.25	1188600.49	геодезический	0.10	-
629	357636.41	1188594.76	геодезический	0.10	-
630	357613.84	1188588.63	геодезический	0.10	-
631	357605.14	1188586.21	геодезический	0.10	-
632	357590.64	1188582.02	геодезический	0.10	-
633	357564.59	1188574.89	геодезический	0.10	-
634	357549.32	1188570.19	геодезический	0.10	-
635	357527.53	1188564.27	геодезический	0.10	-
636	357504.74	1188557.79	геодезический	0.10	-
637	357466.51	1188547.38	геодезический	0.10	-
638	357448.56	1188542.29	геодезический	0.10	-
639	357447.97	1188542.17	геодезический	0.10	-
640	357446.99	1188542.36	геодезический	0.10	-
641	357446.22	1188542.99	геодезический	0.10	-
642	357445.85	1188543.92	геодезический	0.10	-
643	357445.98	1188544.91	геодезический	0.10	-
644	357446.56	1188545.71	геодезический	0.10	-
645	357447.50	1188546.15	геодезический	0.10	-
646	357463.55	1188550.70	геодезический	0.10	-
647	357458.55	1188570.42	геодезический	0.10	-
648	357460.43	1188575.52	геодезический	0.10	-

649	357464.20	1188574.14	геодезический	0.10	-
650	357462.73	1188570.20	геодезический	0.10	-
651	357467.41	1188551.77	геодезический	0.10	-
652	357501.74	1188561.12	геодезический	0.10	-
653	357498.70	1188572.03	геодезический	0.10	-
654	357502.57	1188573.09	геодезический	0.10	-
655	357505.59	1188562.19	геодезический	0.10	-
656	357524.49	1188567.57	геодезический	0.10	-
657	357521.23	1188578.35	геодезический	0.10	-
658	357525.06	1188579.51	геодезический	0.10	-
659	357528.34	1188568.64	геодезический	0.10	-
660	357546.36	1188573.53	геодезический	0.10	-
661	357543.65	1188584.79	геодезический	0.10	-
662	357547.54	1188585.73	геодезический	0.10	-
663	357550.21	1188574.65	геодезический	0.10	-
664	357563.41	1188578.71	геодезический	0.10	-
665	357587.64	1188585.35	геодезический	0.10	-
666	357585.42	1188593.28	геодезический	0.10	-
667	357589.29	1188594.36	геодезический	0.10	-
668	357591.49	1188586.43	геодезический	0.10	-
669	357603.89	1188590.01	геодезический	0.10	-
670	357610.83	1188591.94	геодезический	0.10	-
671	357609.90	1188595.10	геодезический	0.10	-
672	357613.75	1188596.22	геодезический	0.10	-
673	357614.68	1188593.00	геодезический	0.10	-
674	357633.39	1188598.09	геодезический	0.10	-
675	357632.32	1188601.60	геодезический	0.10	-
676	357636.15	1188602.76	геодезический	0.10	-
677	357637.26	1188599.10	геодезический	0.10	-
678	357656.28	1188603.87	геодезический	0.10	-

679	357653.75	1188613.15	геодезический	0.10	-
680	357657.62	1188614.21	геодезический	0.10	-
681	357660.15	1188604.90	геодезический	0.10	-
682	357663.73	1188606.01	геодезический	0.10	-
683	357682.72	1188611.28	геодезический	0.10	-
684	357691.89	1188614.12	геодезический	0.10	-
685	357698.64	1188616.27	геодезический	0.10	-
686	357696.72	1188622.51	геодезический	0.10	-
687	357700.55	1188623.69	геодезический	0.10	-
688	357702.44	1188617.52	геодезический	0.10	-
689	357720.92	1188623.73	геодезический	0.10	-
690	357719.26	1188628.96	геодезический	0.10	-
691	357723.09	1188630.16	геодезический	0.10	-
692	357724.70	1188625.01	геодезический	0.10	-
693	357728.02	1188626.12	геодезический	0.10	-
694	357739.31	1188629.45	геодезический	0.10	-
695	357736.65	1188639.45	геодезический	0.10	-
696	357740.52	1188640.47	геодезический	0.10	-
697	357743.14	1188630.63	геодезический	0.10	-
698	357770.34	1188639.43	геодезический	0.10	-
699	357777.25	1188654.52	геодезический	0.10	-
700	357766.28	1188660.87	геодезический	0.10	-
701	357768.28	1188664.34	геодезический	0.10	-
702	357779.09	1188658.07	геодезический	0.10	-
703	357780.25	1188660.06	геодезический	0.10	-
704	357784.08	1188667.11	геодезический	0.10	-
705	357777.94	1188670.93	геодезический	0.10	-
706	357780.06	1188674.34	геодезический	0.10	-
707	357786.00	1188670.63	геодезический	0.10	-
708	357795.51	1188688.10	геодезический	0.10	-

709	357789.32	1188691.60	геодезический	0.10	-
710	357791.30	1188695.09	геодезический	0.10	-
711	357797.40	1188691.62	геодезический	0.10	-
712	357806.42	1188708.67	геодезический	0.10	-
713	357800.73	1188711.87	геодезический	0.10	-
714	357802.69	1188715.36	геодезический	0.10	-
715	357808.31	1188712.20	геодезический	0.10	-
716	357817.54	1188729.25	геодезический	0.10	-
717	357812.05	1188732.50	геодезический	0.10	-
718	357814.09	1188735.95	геодезический	0.10	-
719	357819.45	1188732.77	геодезический	0.10	-
720	357828.82	1188749.89	геодезический	0.10	-
721	357823.55	1188752.79	геодезический	0.10	-
722	357825.49	1188756.30	геодезический	0.10	-
723	357830.70	1188753.41	геодезический	0.10	-
724	357834.86	1188761.38	геодезический	0.10	-
725	357834.26	1188761.70	геодезический	0.10	-
726	357833.83	1188762.15	геодезический	0.10	-
727	357833.46	1188763.08	геодезический	0.10	-
728	357833.66	1188764.22	геодезический	0.10	-
729	357844.75	1188786.63	геодезический	0.10	-
730	357845.43	1188787.36	геодезический	0.10	-
731	357846.37	1188787.67	геодезический	0.10	-
732	357847.19	1188787.72	геодезический	0.10	-
733	357865.37	1188820.09	геодезический	0.10	-
734	357860.77	1188821.86	геодезический	0.10	-
735	357837.32	1188829.86	геодезический	0.10	-
736	357832.31	1188831.58	геодезический	0.10	-
737	357825.62	1188832.59	геодезический	0.10	-
738	357825.21	1188822.04	геодезический	0.10	-

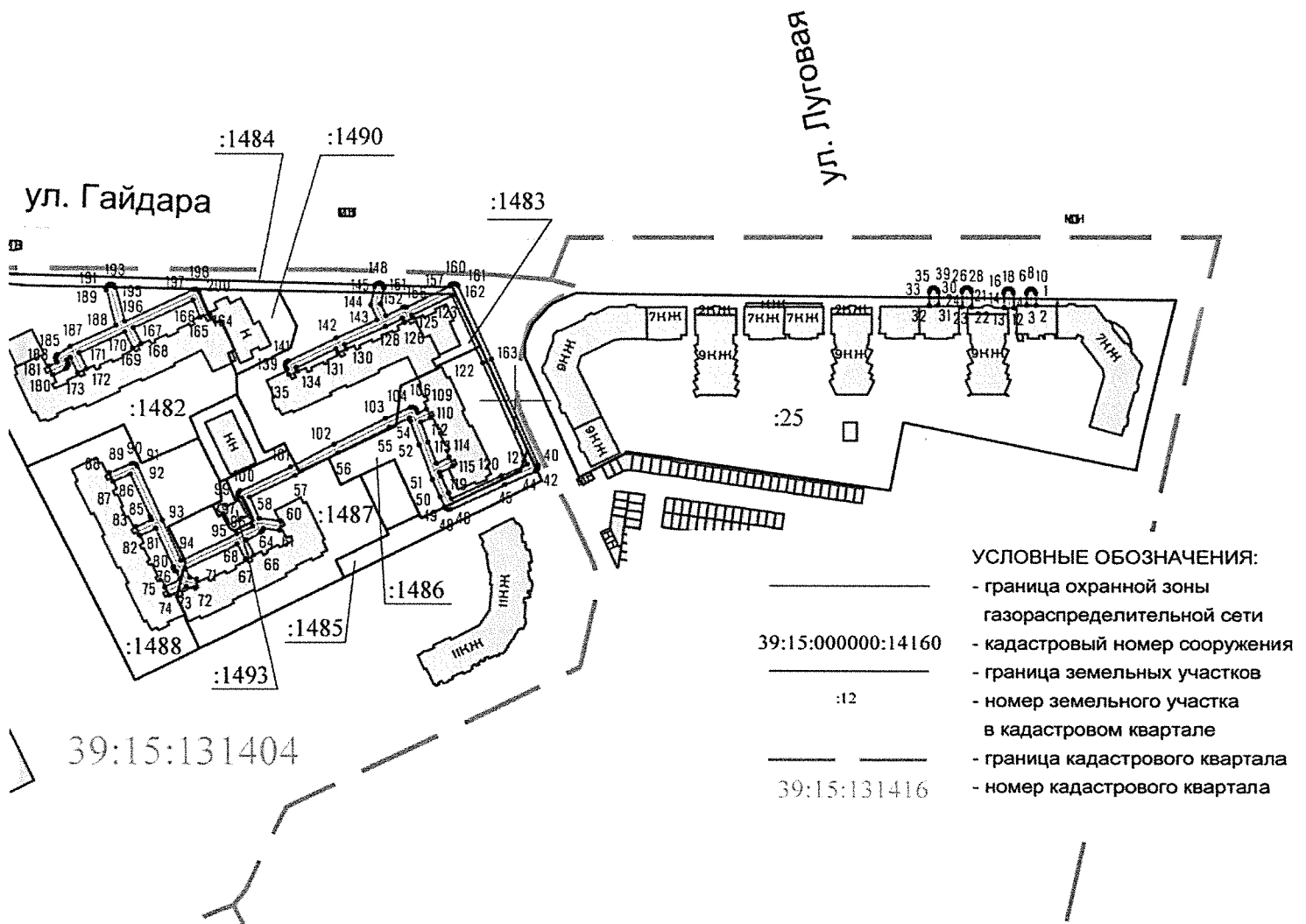
739	357824.96	1188821.08	геодезический	0.10	-
740	357824.28	1188820.35	геодезический	0.10	-
741	357823.34	1188820.04	геодезический	0.10	-
742	357822.36	1188820.23	геодезический	0.10	-
743	357821.59	1188820.86	геодезический	0.10	-
744	357821.20	1188821.83	геодезический	0.10	-
745	357821.65	1188833.47	геодезический	0.10	-
746	357821.01	1188834.32	геодезический	0.10	-
747	357820.88	1188835.31	геодезический	0.10	-
748	357821.25	1188836.24	геодезический	0.10	-
749	357822.02	1188836.87	геодезический	0.10	-
750	357823.25	1188837.03	геодезический	0.10	-
751	357824.05	1188836.87	геодезический	0.10	-
752	357833.27	1188835.48	геодезический	0.10	-
753	357838.52	1188833.68	геодезический	0.10	-
754	357862.07	1188825.64	геодезический	0.10	-
755	357868.97	1188822.99	геодезический	0.10	-
756	357883.46	1188817.43	геодезический	0.10	-
757	357890.25	1188831.51	геодезический	0.10	-
758	357894.13	1188840.33	геодезический	0.10	-
759	357883.32	1188846.90	геодезический	0.10	-
760	357885.40	1188850.33	геодезический	0.10	-
761	357895.85	1188843.97	геодезический	0.10	-
762	357906.02	1188864.21	геодезический	0.10	-
763	357894.21	1188871.05	геодезический	0.10	-
764	357896.21	1188874.52	геодезический	0.10	-
765	357907.82	1188867.79	геодезический	0.10	-
766	357918.40	1188888.86	геодезический	0.10	-
767	357907.99	1188894.69	геодезический	0.10	-
768	357909.95	1188898.18	геодезический	0.10	-

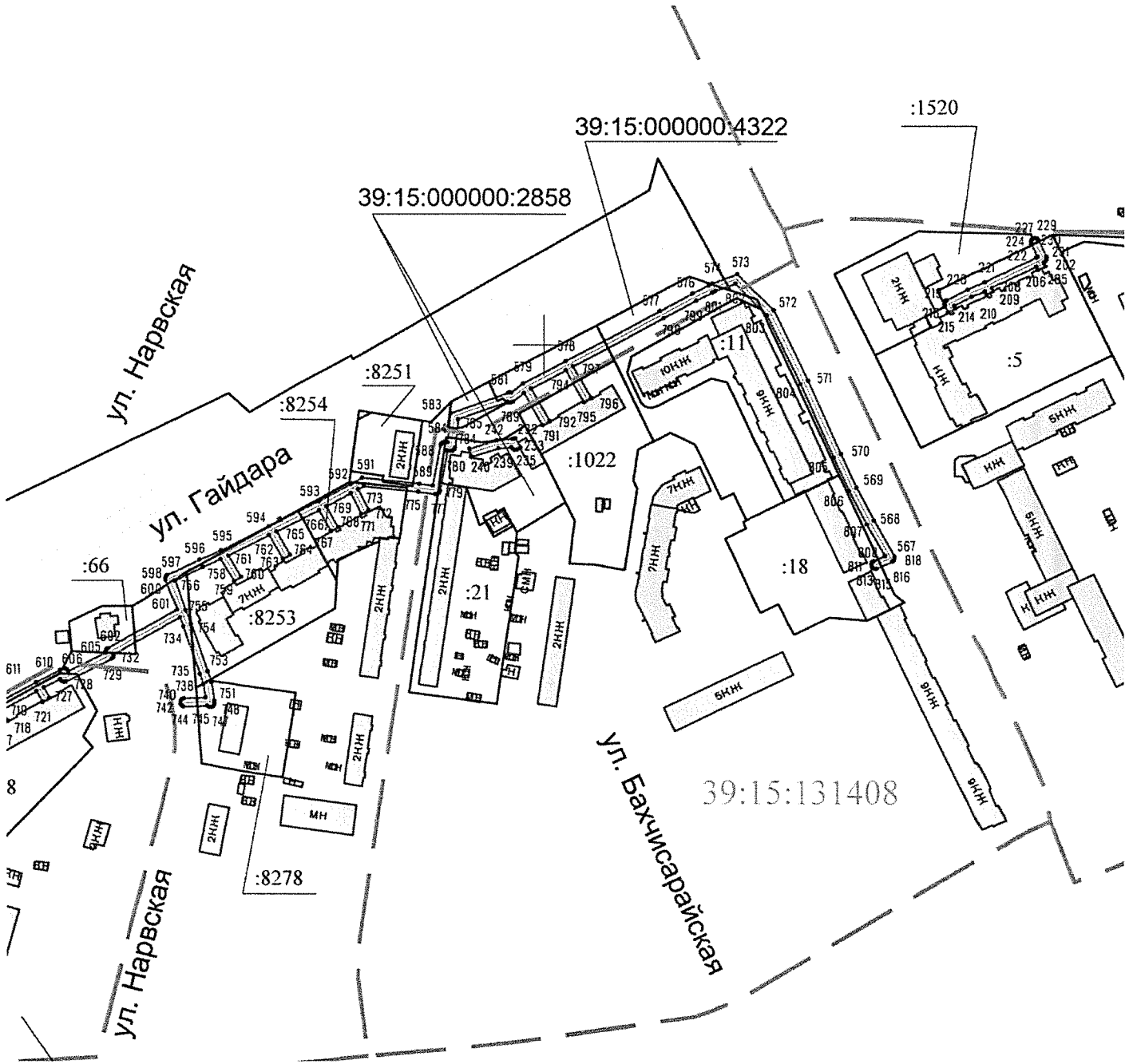
769	357920.25	1188892.41	геодезический	0.10	-
770	357926.82	1188904.67	геодезический	0.10	-
771	357916.55	1188909.84	геодезический	0.10	-
772	357918.35	1188913.43	геодезический	0.10	-
773	357928.73	1188908.19	геодезический	0.10	-
774	357930.31	1188911.08	геодезический	0.10	-
775	357927.42	1188938.11	геодезический	0.10	-
776	357926.25	1188946.68	геодезический	0.10	-
777	357926.38	1188947.67	геодезический	0.10	-
778	357926.96	1188948.47	геодезический	0.10	-
779	357927.86	1188948.90	геодезический	0.10	-
780	357947.82	1188952.72	геодезический	0.10	-
781	357947.62	1188954.21	геодезический	0.10	-
782	357947.75	1188955.20	геодезический	0.10	-
783	357948.33	1188956.00	геодезический	0.10	-
784	357949.23	1188956.43	геодезический	0.10	-
785	357963.37	1188957.88	геодезический	0.10	-
786	357972.00	1188982.36	геодезический	0.10	-
787	357971.59	1188983.15	геодезический	0.10	-
788	357971.59	1188984.15	геодезический	0.10	-
789	357972.06	1188985.14	геодезический	0.10	-
790	357976.27	1188990.53	геодезический	0.10	-
791	357960.38	1188999.53	геодезический	0.10	-
792	357962.36	1189003.02	геодезический	0.10	-
793	357978.47	1188993.88	геодезический	0.10	-
794	357987.65	1189011.11	геодезический	0.10	-
795	357971.81	1189020.08	геодезический	0.10	-
796	357973.79	1189023.57	геодезический	0.10	-
797	357989.53	1189014.64	геодезический	0.10	-
798	358013.32	1189059.47	геодезический	0.10	-

799	358021.97	1189075.64	геодезический	0.10	-
800	358025.87	1189083.74	геодезический	0.10	-
801	358026.77	1189085.38	геодезический	0.10	-
802	358030.40	1189095.10	геодезический	0.10	-
803	358014.82	1189111.10	геодезический	0.10	-
804	357980.65	1189127.66	геодезический	0.10	-
805	357944.53	1189144.25	геодезический	0.10	-
806	357927.87	1189152.01	геодезический	0.10	-
807	357911.47	1189160.76	геодезический	0.10	-
808	357895.93	1189169.83	геодезический	0.10	-
809	357893.40	1189164.14	геодезический	0.10	-
810	357892.85	1189163.41	геодезический	0.10	-
811	357891.95	1189162.98	геодезический	0.10	-
812	357890.95	1189163.05	геодезический	0.10	-
813	357890.11	1189163.58	геодезический	0.10	-
814	357889.63	1189164.45	геодезический	0.10	-
815	357889.59	1189165.43	геодезический	0.10	-
816	357893.15	1189173.41	геодезический	0.10	-
817	357893.73	1189174.22	геодезический	0.10	-
818	357894.63	1189174.65	геодезический	0.10	-
567	357895.68	1189174.60	геодезический	0.10	-

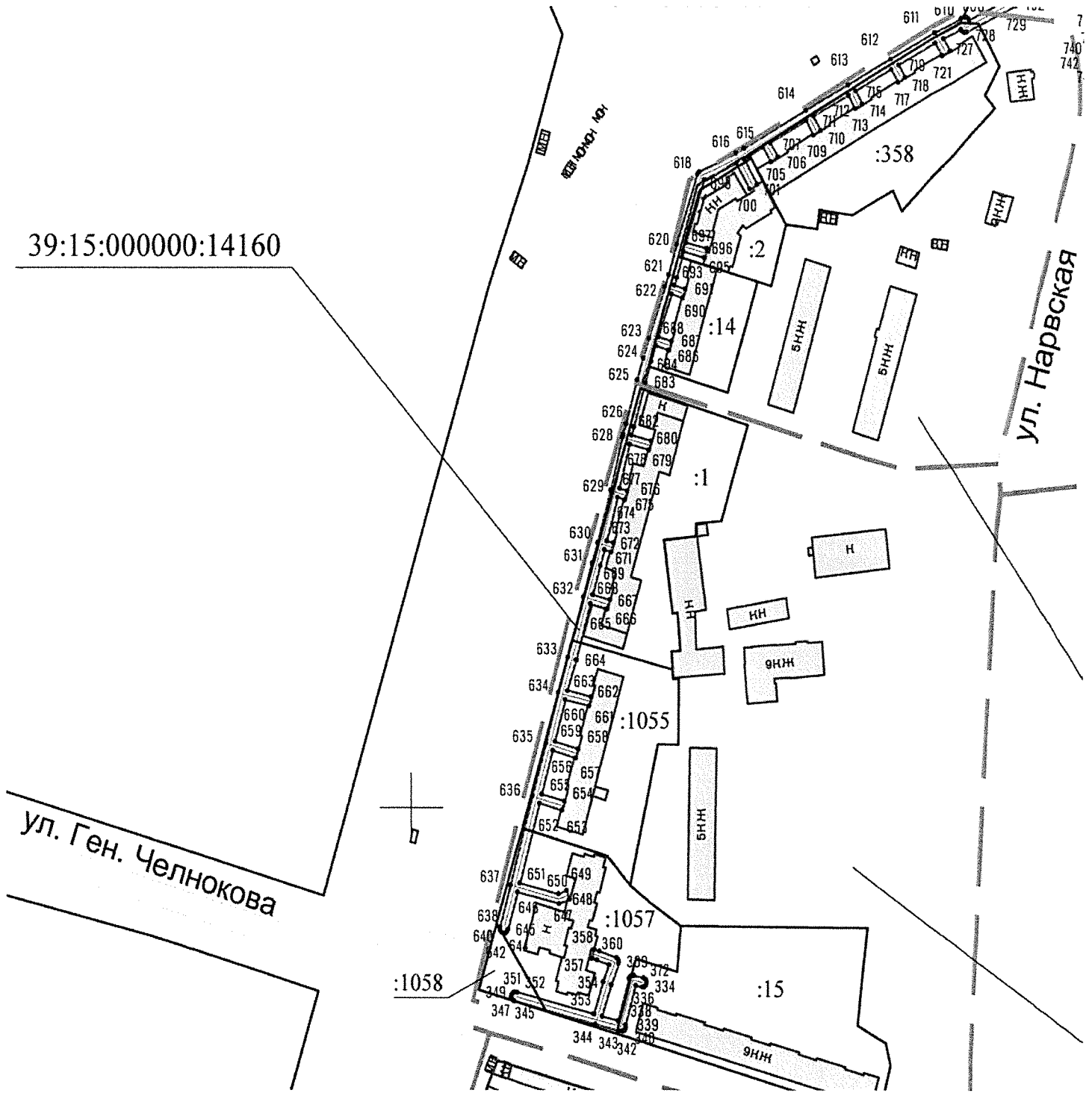
Приложение № 2
 к приказу № 408
 Министерства строительства
 и жилищно-коммунального
 хозяйства Калининградской
 области
 от 11 сентября 2019 года

Графическое описание местоположения границ охранной зоны
 газораспределительной сети: «Газопровод низкого давления.
 Протяженность: 3656 м», расположенной по адресу: Калининградская
 область, г. Калининград, ул. Гайдара.





39:15:000000:14160



ул. Ген. Челнокова

ул. Нарвская

:1058

:1057

:1055

:1

:14

:2

:358

:15

