

**МИНИСТЕРСТВО СТРОИТЕЛЬСТВА
И ЖИЛИЩНО-КОММУНАЛЬНОГО ХОЗЯЙСТВА
КАЛИНИНГРАДСКОЙ ОБЛАСТИ**

ПРИКАЗ

10 января 2020 года № 2
г. Калининград

**Об утверждении границ охранных зон газораспределительных сетей
и наложении ограничений (обременений) на входящие
в них земельные участки**

В соответствии с Земельным Кодексом Российской Федерации, Правилами охраны газораспределительных сетей, утвержденными постановлением Правительства Российской Федерации от 20 ноября 2000 года № 878 «Об утверждении правил охраны газораспределительных сетей», Положением о Министерстве строительства и жилищно-коммунального хозяйства Калининградской области, утвержденным постановлением Правительства Калининградской области от 01 февраля 2017 года № 26, Административным регламентом предоставления государственной услуги «Утверждение границ охранных зон газораспределительных сетей и наложение ограничений (обременений) на входящие в них земельные участки», утвержденным приказом Министерства строительства и жилищно-коммунального хозяйства Калининградской области от 03 июля 2017 года № 176 (с учетом изменений), на основании заявления от 20 ноября 2019 года № 32214 открытого акционерного общества по газификации и эксплуатации газового хозяйства «Калининградгазификация», п р и к а з ы в а ю:

1. Утвердить границы охранной зоны газораспределительной сети: «Газопровод низкого давления. Протяженность: 344 м», расположенной по адресу: Калининградская область, г. Калининград, ул. Новый вал, кадастровый (или условный) номер 39:15:000000:10158, в виде территории ограниченной условными линиями, проходящими на расстоянии 2 м с каждой стороны газопровода, по характерным точкам согласно приложению № 1 к настоящему приказу, с графическим описанием местоположения согласно приложению № 2 к настоящему приказу.

2. Установить ограничения (обременения) прав на земельные участки, входящие в охранную зону газораспределительной сети, указанной в пункте 1 настоящего приказа, определив условия использования в соответствии с пунктами 14-16 Правил охраны газораспределительных сетей, утвержденных постановлением Правительства Российской Федерации от

20 ноября 2000 года № 878 «Об утверждении правил охраны газораспределительных сетей».

3. Отделу газоснабжения и газификации департамента развития жилищно-коммунального хозяйства Министерства строительства и жилищно-коммунального хозяйства Калининградской области (Егорова И.И.) обеспечить:

1) публикацию настоящего приказа на официальном сайте Министерства строительства и жилищно-коммунального хозяйства Калининградской области в информационно-телекоммуникационной сети «Интернет»;

2) направление копии настоящего приказа:

2.1) в орган местного самоуправления муниципального образования Калининградской области по месту нахождения охранной зоны объекта газораспределительной сети, указанной в пункте 1 настоящего приказа;

2.2) в филиал государственного бюджетного учреждения «Федеральная кадастровая палата Росреестра» по Калининградской области.

4. Приказ вступает в силу со дня его официального опубликования.

Министр



С.В. Черномаз

Приложение № 1
к приказу № 2
Министерства строительства
и жилищно-коммунального
хозяйства Калининградской
области
от 10 января 2020 года

Сведения о характерных точках границ охранной зоны
газораспределительной сети: «Газопровод низкого давления.
Протяженность: 344 м», расположенной по адресу: Калининградская область,
г. Калининград, ул. Новый вал.

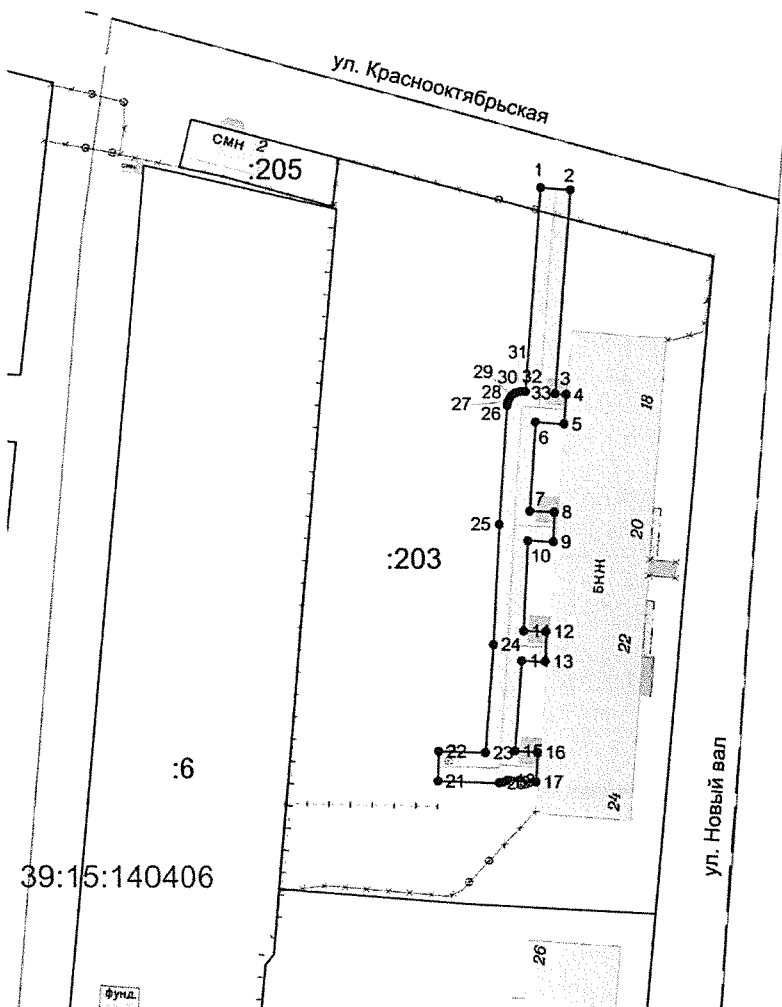
Сведения о местоположении границ объекта					
1. Система координат Местная система координат МСК-39					
2. Сведения о характерных точках границ объекта					
Обозначение характерных точек границ	Координаты, м		Метод определения координат характерной точки	Средняя квадратическая погрешность характерной точки (Mt), м	Описание обозначения точки на местности (при наличии)
	X	Y			
1	2	3	4	5	6
1	353507.56	1189465.76	Геодезический	0.10	-
2	353507.26	1189469.75	Геодезический	0.10	-
3	353479.70	1189467.72	Геодезический	0.10	-
4	353479.60	1189469.22	Геодезический	0.10	-
5	353475.62	1189468.92	Геодезический	0.10	-
6	353475.86	1189465.09	Геодезический	0.10	-
7	353463.81	1189464.29	Геодезический	0.10	-
8	353463.69	1189467.63	Геодезический	0.10	-
9	353459.69	1189467.48	Геодезический	0.10	-
10	353459.81	1189464.06	Геодезический	0.10	-
11	353447.65	1189463.46	Геодезический	0.10	-
12	353447.57	1189466.49	Геодезический	0.10	-
13	353443.57	1189466.38	Геодезический	0.10	-
14	353443.65	1189463.21	Геодезический	0.10	-
15	353431.51	1189462.28	Геодезический	0.10	-
16	353431.33	1189465.34	Геодезический	0.10	-
17	353427.33	1189465.09	Геодезический	0.10	-
18	353427.57	1189461.26	Геодезический	0.10	-
19	353427.31	1189460.73	Геодезический	0.10	-
20	353427.20	1189460.10	Геодезический	0.10	-
21	353427.44	1189451.85	Геодезический	0.10	-
22	353431.44	1189451.97	Геодезический	0.10	-
23	353431.26	1189458.25	Геодезический	0.10	-
24	353445.83	1189459.36	Геодезический	0.10	-
25	353462.00	1189460.16	Геодезический	0.10	-


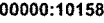


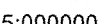
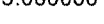
26	353478.12	1189461.23	Геодезический	0.10	-
27	353478.61	1189461.33	Геодезический	0.10	-
28	353479.06	1189461.54	Геодезический	0.10	-
29	353479.45	1189461.86	Геодезический	0.10	-
30	353479.74	1189462.27	Геодезический	0.10	-
31	353479.93	1189462.73	Геодезический	0.10	-
32	353479.99	1189463.23	Геодезический	0.10	-
33	353479.96	1189463.73	Геодезический	0.10	-
1	353507.56	1189465.76	Геодезический	0.10	-
34	353392.96	1189462.37	Геодезический	0.10	-
35	353389.06	1189463.24	Геодезический	0.10	-
36	353388.29	1189459.83	Геодезический	0.10	-
37	353372.61	1189458.77	Геодезический	0.10	-
38	353372.80	1189461.15	Геодезический	0.10	-
39	353368.82	1189461.48	Геодезический	0.10	-
40	353368.57	1189458.47	Геодезический	0.10	-
41	353352.55	1189457.05	Геодезический	0.10	-
42	353352.38	1189459.92	Геодезический	0.10	-
43	353348.38	1189459.62	Геодезический	0.10	-
44	353348.56	1189456.81	Геодезический	0.10	-
45	353344.69	1189456.67	Геодезический	0.10	-
46	353328.56	1189453.80	Геодезический	0.10	-
47	353329.25	1189449.86	Геодезический	0.10	-
48	353345.11	1189452.69	Геодезический	0.10	-
49	353350.80	1189452.88	Геодезический	0.10	-
50	353370.58	1189454.63	Геодезический	0.10	-
51	353390.04	1189455.94	Геодезический	0.10	-
52	353390.91	1189456.21	Геодезический	0.10	-
53	353391.53	1189456.76	Геодезический	0.10	-
54	353391.85	1189457.44	Геодезический	0.10	-
34	353392.96	1189462.37	Геодезический	0.10	-
55	353332.11	1189459.58	Геодезический	0.10	-
56	353332.13	1189463.58	Геодезический	0.10	-
57	353328.86	1189463.59	Геодезический	0.10	-
58	353328.84	1189459.59	Геодезический	0.10	-
55	353332.11	1189459.58	Геодезический	0.10	-
59	353326.10	1189479.45	Геодезический	0.10	-
60	353326.52	1189479.19	Геодезический	0.10	-
61	353327.06	1189479.02	Геодезический	0.10	-
62	353327.75	1189479.03	Геодезический	0.10	-
63	353328.44	1189479.31	Геодезический	0.10	-
64	353328.99	1189479.82	Геодезический	0.10	-
65	353329.29	1189480.45	Геодезический	0.10	-
66	353329.36	1189481.15	Геодезический	0.10	-
67	353329.28	1189481.90	Геодезический	0.10	-
68	353328.96	1189482.58	Геодезический	0.10	-
69	353328.41	1189483.09	Геодезический	0.10	-
70	353327.72	1189483.37	Геодезический	0.10	-

71	353303.01	1189484.49	Геодезический	0.10	-
72	353233.11	1189487.46	Геодезический	0.10	-
73	353232.95	1189483.46	Геодезический	0.10	-
74	353301.23	1189480.56	Геодезический	0.10	-
75	353301.38	1189476.26	Геодезический	0.10	-
76	353305.38	1189476.10	Геодезический	0.10	-
77	353305.24	1189480.39	Геодезический	0.10	-
59	353326.10	1189479.45	Геодезический	0.10	-
78	353272.31	1189453.69	Геодезический	0.10	-
79	353272.68	1189459.17	Геодезический	0.10	-
80	353272.56	1189459.84	Геодезический	0.10	-
81	353272.67	1189462.90	Геодезический	0.10	-
82	353268.68	1189463.04	Геодезический	0.10	-
83	353268.54	1189459.18	Геодезический	0.10	-
84	353268.63	1189458.58	Геодезический	0.10	-
85	353268.18	1189451.89	Геодезический	0.10	-
86	353268.43	1189450.93	Геодезический	0.10	-
87	353269.01	1189450.27	Геодезический	0.10	-
88	353269.80	1189449.92	Геодезический	0.10	-
89	353272.05	1189449.66	Геодезический	0.10	-
90	353272.81	1189449.90	Геодезический	0.10	-
91	353273.46	1189450.47	Геодезический	0.10	-
92	353273.80	1189451.26	Геодезический	0.10	-
93	353273.80	1189452.14	Геодезический	0.10	-
94	353273.46	1189452.93	Геодезический	0.10	-
95	353272.91	1189453.44	Геодезический	0.10	-
78	353272.31	1189453.69	Геодезический	0.10	-
96	353319.54	1189551.99	Геодезический	0.10	-
97	353319.95	1189555.37	Геодезический	0.10	-
98	353319.81	1189556.11	Геодезический	0.10	-
99	353319.48	1189556.66	Геодезический	0.10	-
100	353319.02	1189557.06	Геодезический	0.10	-
101	353318.33	1189557.34	Геодезический	0.10	-
102	353310.31	1189558.94	Геодезический	0.10	-
103	353298.03	1189560.26	Геодезический	0.10	-
104	353296.33	1189559.82	Геодезический	0.10	-
105	353295.89	1189555.73	Геодезический	0.10	-
106	353296.19	1189555.71	Геодезический	0.10	-
107	353296.65	1189555.77	Геодезический	0.10	-
108	353298.33	1189556.20	Геодезический	0.10	-
109	353307.82	1189555.18	Геодезический	0.10	-
110	353307.66	1189553.46	Геодезический	0.10	-
111	353311.62	1189552.94	Геодезический	0.10	-
112	353311.78	1189554.57	Геодезический	0.10	-
113	353315.73	1189553.77	Геодезический	0.10	-
114	353315.58	1189552.51	Геодезический	0.10	-
96	353319.54	1189551.99	Геодезический	0.10	-

Приложение № 2
 к приказу № 2
 Министерства строительства
 и жилищно-коммунального
 хозяйства Калининградской
 области
 от 10 января 2020 года

Графическое описание местоположения границ охранной зоны
 газораспределительной сети: «Газопровод низкого давления.
 Протяженность: 344 м», расположенной по адресу: Калининградская область,
 г. Калининград, ул. Новый вал.



- Используемые условные знаки и обозначения:
-  - граница охранной зоны
 -  39:15:000000:10158 - кадастровый номер сооружения
 -  - граница земельных участков
 -  :0 - номер земельного участка в кад. квартале
 -  - граница кадастрового квартала
 -  39:15:000000 - номер кадастрового квартала

