

**МИНИСТЕРСТВО СТРОИТЕЛЬСТВА
И ЖИЛИЩНО-КОММУНАЛЬНОГО ХОЗЯЙСТВА
КАЛИНИНГРАДСКОЙ ОБЛАСТИ**

ПРИКАЗ

16 января 2020 года № 31
г. Калининград

**Об утверждении границ охранных зон газораспределительных сетей
и наложении ограничений (обременений) на входящие
в них земельные участки**

В соответствии с Земельным Кодексом Российской Федерации, Правилами охраны газораспределительных сетей, утвержденными постановлением Правительства Российской Федерации от 20 ноября 2000 года № 878 «Об утверждении правил охраны газораспределительных сетей», Положением о Министерстве строительства и жилищно-коммунального хозяйства Калининградской области, утвержденным постановлением Правительства Калининградской области от 01 февраля 2017 года № 26, Административным регламентом предоставления государственной услуги «Утверждение границ охранных зон газораспределительных сетей и наложение ограничений (обременений) на входящие в них земельные участки», утвержденным приказом Министерства строительства и жилищно-коммунального хозяйства Калининградской области от 03 июля 2017 года № 176 (с учетом изменений), на основании заявления от 17 декабря 2019 года № И-КМИ-09/25804 комитета муниципального имущества и земельных ресурсов администрации городского округа «Город Калининград»,
п р и к а з ы в а ю:

1. Утвердить границы охранной зоны газораспределительной сети: «Строительство газопровода высокого давления в пос. им. А. Космодемьянского от газопровода высокого давления диаметром 315 мм, строящегося в пос. Совхозный, до газопровода высокого давления диаметром 255 мм, проложенного по ул. Карташева в г. Калининграде», протяженность: 2299 м, расположенной по адресу: Калининградская область, г. Калининград, ул. Карташева – ул. Новгородская, кадастровый (или условный) номер 39:15:000000:8651, в виде территории ограниченной условными линиями, проходящими на расстоянии 2 м с каждой стороны газопровода, по характерным точкам согласно приложению № 1 к настоящему приказу, с графическим описанием местоположения согласно приложению № 2 к настоящему приказу.

2. Установить ограничения (обременения) прав на земельные участки, входящие в охранную зону газораспределительной сети, указанной в пункте 1 настоящего приказа, определив условия использования в соответствии с пунктами 14-16 Правил охраны газораспределительных сетей, утвержденных постановлением Правительства Российской Федерации от 20 ноября 2000 года № 878 «Об утверждении правил охраны газораспределительных сетей».

3. Отделу газоснабжения и газификации департамента развития жилищно-коммунального хозяйства Министерства строительства и жилищно-коммунального хозяйства Калининградской области (Егорова И.И.) обеспечить:

1) публикацию настоящего приказа на официальном сайте Министерства строительства и жилищно-коммунального хозяйства Калининградской области в информационно-телекоммуникационной сети «Интернет»;


2) направление копии настоящего приказа:

2.1) в орган местного самоуправления муниципального образования Калининградской области по месту нахождения охранной зоны объекта газораспределительной сети, указанной в пункте 1 настоящего приказа;

2.2) в филиал государственного бюджетного учреждения «Федеральная кадастровая палата Росреестра» по Калининградской области.

4. Приказ вступает в силу со дня его официального опубликования.

Министр



С.В. Черномаз

Приложение № 1
к приказу № 31
Министерства строительства
и жилищно-коммунального
хозяйства Калининградской
области
от 16 января 2020 года

Сведения о характерных точках границ охранной зоны газораспределительной сети: «Строительство газопровода высокого давления в пос. им. А. Космодемьянского от газопровода высокого давления диаметром 315 мм, строящегося в пос. Совхозный, до газопровода высокого давления диаметром 255 мм, проложенного по ул. Карташева в г. Калининграде», протяженность: 2299 м, расположенной по адресу: Калининградская область, г. Калининград, ул. Карташева – ул. Новгородская.

Сведения о местоположении границ объекта					
1. Система координат Местная система координат МСК-39					
2. Сведения о характерных точках границ объекта					
Обозначение характерных точек границ	Координаты, м		Метод определения координат характерной точки	Средняя квадратическая погрешность положения характерной точки (M _t), м	Описание обозначения точки на местности (при наличии)
	X	Y			
1	2	3	4	5	6
1	357292.23	1181108.09	Геодезический	0.10	-
2	357293.02	1181107.14	Геодезический	0.10	-
3	357293.10	1181105.90	Геодезический	0.10	-
4	357292.44	1181104.86	Геодезический	0.10	-
5	357290.02	1181103.90	Геодезический	0.10	-
6	357290.48	1181096.36	Геодезический	0.10	-
7	357290.10	1181095.18	Геодезический	0.10	-
8	357289.10	1181094.46	Геодезический	0.10	-
9	357282.72	1181093.83	Геодезический	0.10	-
10	357280.45	1181093.17	Геодезический	0.10	-
11	357257.22	1181082.28	Геодезический	0.10	-
12	357234.42	1181072.34	Геодезический	0.10	-
13	357241.59	1181056.42	Геодезический	0.10	-
14	357241.67	1181055.18	Геодезический	0.10	-
15	357241.01	1181054.14	Геодезический	0.10	-
16	357218.66	1181043.17	Геодезический	0.10	-
17	357205.45	1181036.94	Геодезический	0.10	-
18	357190.56	1181031.93	Геодезический	0.10	-
19	357129.96	1181012.51	Геодезический	0.10	-
20	357109.96	1181006.82	Геодезический	0.10	-
21	357089.27	1181001.18	Геодезический	0.10	-
22	357073.12	1180996.17	Геодезический	0.10	-

23	357051.96	1180986.72	Геодезический	0.10	-
24	357033.90	1180981.23	Геодезический	0.10	-
25	357010.08	1180980.43	Геодезический	0.10	-
26	356984.56	1180981.04	Геодезический	0.10	-
27	356954.51	1180979.98	Геодезический	0.10	-
28	356925.55	1180977.20	Геодезический	0.10	-
29	356926.14	1180970.10	Геодезический	0.10	-
30	356925.90	1180968.89	Геодезический	0.10	-
31	356925.00	1180968.04	Геодезический	0.10	-
32	356913.51	1180966.14	Геодезический	0.10	-
33	356892.43	1180959.79	Геодезический	0.10	-
34	356876.04	1180953.58	Геодезический	0.10	-
35	356852.25	1180941.27	Геодезический	0.10	-
36	356846.27	1180937.65	Геодезический	0.10	-
37	356837.91	1180931.21	Геодезический	0.10	-
38	356827.47	1180922.42	Геодезический	0.10	-
39	356815.11	1180914.94	Геодезический	0.10	-
40	356813.88	1180914.78	Геодезический	0.10	-
41	356812.80	1180915.38	Геодезический	0.10	-
42	356808.99	1180923.33	Геодезический	0.10	-
43	356786.07	1180913.70	Геодезический	0.10	-
44	356768.16	1180904.82	Геодезический	0.10	-
45	356766.92	1180904.82	Геодезический	0.10	-
46	356762.91	1180907.36	Геодезический	0.10	-
47	356714.70	1180896.41	Геодезический	0.10	-
48	356680.49	1180889.40	Геодезический	0.10	-
49	356623.73	1180882.43	Геодезический	0.10	-
50	356556.91	1180878.10	Геодезический	0.10	-
51	356500.57	1180868.58	Геодезический	0.10	-
52	356473.02	1180865.65	Геодезический	0.10	-
53	356457.77	1180864.55	Геодезический	0.10	-
54	356427.58	1180863.58	Геодезический	0.10	-
55	356393.74	1180861.20	Геодезический	0.10	-
56	356387.85	1180860.56	Геодезический	0.10	-
57	356381.23	1180859.56	Геодезический	0.10	-
58	356368.40	1180856.35	Геодезический	0.10	-
59	356367.17	1180856.51	Геодезический	0.10	-
60	356366.27	1180857.36	Геодезический	0.10	-
61	356363.88	1180866.45	Геодезический	0.10	-
62	356361.19	1180873.45	Геодезический	0.10	-
63	356355.27	1180887.57	Геодезический	0.10	-
64	356315.89	1180974.12	Геодезический	0.10	-
65	356287.42	1181034.28	Геодезический	0.10	-
66	356272.78	1181064.19	Геодезический	0.10	-
67	356269.57	1181072.14	Геодезический	0.10	-
68	356267.16	1181077.52	Геодезический	0.10	-
69	356164.00	1181031.42	Геодезический	0.10	-
70	356160.36	1181030.09	Геодезический	0.10	-
71	356159.12	1181030.09	Геодезический	0.10	-
72	356158.12	1181030.81	Геодезический	0.10	-
73	356154.66	1181040.61	Геодезический	0.10	-

74	356152.89	1181043.01	Геодезический	0.10	-
75	356151.95	1181045.59	Геодезический	0.10	-
76	356151.61	1181049.53	Геодезический	0.10	-
77	356141.26	1181079.32	Геодезический	0.10	-
78	356114.65	1181065.31	Геодезический	0.10	-
79	356081.67	1181049.88	Геодезический	0.10	-
80	356059.81	1181038.58	Геодезический	0.10	-
81	356040.05	1181024.66	Геодезический	0.10	-
82	356034.26	1181019.47	Геодезический	0.10	-
83	356028.27	1181013.40	Геодезический	0.10	-
84	356015.02	1180994.91	Геодезический	0.10	-
85	356013.88	1180993.63	Геодезический	0.10	-
86	356001.12	1180980.93	Геодезический	0.10	-
87	355986.01	1180965.11	Геодезический	0.10	-
88	355984.93	1180964.51	Геодезический	0.10	-
89	355983.70	1180964.67	Геодезический	0.10	-
90	355968.72	1180977.96	Геодезический	0.10	-
91	355953.56	1180963.41	Геодезический	0.10	-
92	355935.80	1180945.68	Геодезический	0.10	-
93	355918.79	1180930.11	Геодезический	0.10	-
94	355904.52	1180913.20	Геодезический	0.10	-
95	355891.68	1180895.51	Геодезический	0.10	-
96	355873.77	1180863.95	Геодезический	0.10	-
97	355871.95	1180861.34	Геодезический	0.10	-
98	355856.34	1180841.67	Геодезический	0.10	-
99	355847.67	1180826.26	Геодезический	0.10	-
100	355816.96	1180786.20	Геодезический	0.10	-
101	355830.90	1180777.50	Геодезический	0.10	-
102	355841.09	1180764.73	Геодезический	0.10	-
103	355842.78	1180762.35	Геодезический	0.10	-
104	355846.14	1180756.95	Геодезический	0.10	-
105	355859.31	1180730.94	Геодезический	0.10	-
106	355863.25	1180725.19	Геодезический	0.10	-
107	355868.95	1180718.17	Геодезический	0.10	-
108	355870.35	1180716.77	Геодезический	0.10	-
109	355873.22	1180714.53	Геодезический	0.10	-
110	355875.76	1180712.92	Геодезический	0.10	-
111	355880.49	1180710.32	Геодезический	0.10	-
112	355898.55	1180702.30	Геодезический	0.10	-
113	355901.55	1180700.38	Геодезический	0.10	-
114	355903.75	1180698.49	Геодезический	0.10	-
115	355905.93	1180696.17	Геодезический	0.10	-
116	355908.55	1180692.20	Геодезический	0.10	-
117	355910.41	1180688.57	Геодезический	0.10	-
118	355912.11	1180684.56	Геодезический	0.10	-
119	355920.83	1180653.91	Геодезический	0.10	-
120	355921.48	1180650.58	Геодезический	0.10	-
121	355923.03	1180596.21	Геодезический	0.10	-
122	355923.93	1180584.32	Геодезический	0.10	-
123	355924.08	1180580.03	Геодезический	0.10	-
124	355922.37	1180553.35	Геодезический	0.10	-

125	355922.08	1180551.07	Геодезический	0.10	-
126	355916.27	1180519.12	Геодезический	0.10	-
127	355913.35	1180498.78	Геодезический	0.10	-
128	355910.89	1180480.20	Геодезический	0.10	-
129	355910.69	1180477.68	Геодезический	0.10	-
130	355911.93	1180462.25	Геодезический	0.10	-
131	355912.58	1180457.74	Геодезический	0.10	-
132	355912.52	1180455.67	Геодезический	0.10	-
133	355909.26	1180442.50	Геодезический	0.10	-
134	355908.34	1180439.61	Геодезический	0.10	-
135	355907.34	1180438.89	Геодезический	0.10	-
136	355906.10	1180438.89	Геодезический	0.10	-
137	355905.10	1180439.61	Геодезический	0.10	-
138	355904.72	1180440.79	Геодезический	0.10	-
139	355908.61	1180456.86	Геодезический	0.10	-
140	355907.95	1180461.75	Геодезический	0.10	-
141	355906.71	1180476.22	Геодезический	0.10	-
142	355906.91	1180480.66	Геодезический	0.10	-
143	355909.37	1180499.23	Геодезический	0.10	-
144	355912.31	1180519.69	Геодезический	0.10	-
145	355918.11	1180551.63	Геодезический	0.10	-
146	355918.39	1180553.79	Геодезический	0.10	-
147	355920.08	1180580.09	Геодезический	0.10	-
148	355920.07	1180582.03	Геодезический	0.10	-
149	355919.04	1180595.96	Геодезический	0.10	-
150	355917.50	1180650.07	Геодезический	0.10	-
151	355916.94	1180652.95	Геодезический	0.10	-
152	355908.37	1180683.13	Геодезический	0.10	-
153	355906.84	1180686.76	Геодезический	0.10	-
154	355905.15	1180690.11	Геодезический	0.10	-
155	355902.89	1180693.57	Геодезический	0.10	-
156	355901.10	1180695.50	Геодезический	0.10	-
157	355899.27	1180697.09	Геодезический	0.10	-
158	355896.75	1180698.72	Геодезический	0.10	-
159	355878.79	1180706.70	Геодезический	0.10	-
160	355876.05	1180708.12	Геодезический	0.10	-
161	355871.00	1180711.20	Геодезический	0.10	-
162	355867.74	1180713.74	Геодезический	0.10	-
163	355866.02	1180715.45	Геодезический	0.10	-
164	355862.58	1180719.53	Геодезический	0.10	-
165	355856.91	1180727.18	Геодезический	0.10	-
166	355855.83	1180728.97	Геодезический	0.10	-
167	355842.64	1180755.02	Геодезический	0.10	-
168	355841.34	1180757.22	Геодезический	0.10	-
169	355837.87	1180762.35	Геодезический	0.10	-
170	355828.28	1180774.44	Геодезический	0.10	-
171	355812.75	1180784.13	Геодезический	0.10	-
172	355812.09	1180785.17	Геодезический	0.10	-
173	355812.17	1180786.41	Геодезический	0.10	-
174	355843.66	1180827.48	Геодезический	0.10	-
175	355852.92	1180843.75	Геодезический	0.10	-

176	355868.71	1180863.70	Геодезический	0.10	-
177	355870.33	1180865.98	Геодезический	0.10	-
178	355888.25	1180897.55	Геодезический	0.10	-
179	355901.32	1180915.61	Геодезический	0.10	-
180	355915.89	1180932.87	Геодезический	0.10	-
181	355932.95	1180948.48	Геодезический	0.10	-
182	355950.69	1180966.20	Геодезический	0.10	-
183	355967.28	1180982.13	Геодезический	0.10	-
184	355968.29	1180982.66	Геодезический	0.10	-
185	355969.52	1180982.50	Геодезический	0.10	-
186	355984.44	1180969.26	Геодезический	0.10	-
187	355998.20	1180983.67	Геодезический	0.10	-
188	356009.93	1180995.28	Геодезический	0.10	-
189	356011.84	1180997.34	Геодезический	0.10	-
190	356025.09	1181015.84	Геодезический	0.10	-
191	356030.29	1181021.17	Геодезический	0.10	-
192	356037.52	1181027.77	Геодезический	0.10	-
193	356057.69	1181041.98	Геодезический	0.10	-
194	356079.94	1181053.48	Геодезический	0.10	-
195	356112.91	1181068.91	Геодезический	0.10	-
196	356141.30	1181083.88	Геодезический	0.10	-
197	356142.53	1181084.04	Геодезический	0.10	-
198	356143.61	1181083.44	Геодезический	0.10	-
199	356144.89	1181081.02	Геодезический	0.10	-
200	356153.44	1181056.30	Геодезический	0.10	-
201	356154.83	1181057.95	Геодезический	0.10	-
202	356157.11	1181059.48	Геодезический	0.10	-
203	356160.36	1181060.58	Геодезический	0.10	-
204	356164.39	1181061.59	Геодезический	0.10	-
205	356166.87	1181061.84	Геодезический	0.10	-
206	356167.62	1181061.79	Геодезический	0.10	-
207	356170.28	1181061.15	Геодезический	0.10	-
208	356172.66	1181059.81	Геодезический	0.10	-
209	356174.60	1181057.87	Геодезический	0.10	-
210	356175.94	1181055.49	Геодезический	0.10	-
211	356176.99	1181051.26	Геодезический	0.10	-
212	356177.09	1181048.52	Геодезический	0.10	-
213	356176.45	1181045.86	Геодезический	0.10	-
214	356175.11	1181043.48	Геодезический	0.10	-
215	356173.17	1181041.54	Геодезический	0.10	-
216	356170.79	1181040.20	Геодезический	0.10	-
217	356167.12	1181039.28	Геодезический	0.10	-
218	356164.62	1181038.13	Геодезический	0.10	-
219	356163.18	1181037.82	Геодезический	0.10	-
220	356164.21	1181035.89	Геодезический	0.10	-
221	356267.43	1181081.98	Геодезический	0.10	-
222	356268.56	1181082.10	Геодезический	0.10	-
223	356269.64	1181081.50	Геодезический	0.10	-
224	356273.27	1181073.66	Геодезический	0.10	-
225	356276.41	1181065.88	Геодезический	0.10	-
226	356291.02	1181036.03	Геодезический	0.10	-

227	356319.51	1180975.82	Геодезический	0.10	-
228	356358.94	1180889.14	Геодезический	0.10	-
229	356364.90	1180874.95	Геодезический	0.10	-
230	356367.64	1180867.83	Геодезический	0.10	-
231	356369.49	1180860.75	Геодезический	0.10	-
232	356380.46	1180863.49	Геодезический	0.10	-
233	356387.21	1180864.51	Геодезический	0.10	-
234	356393.43	1180865.19	Геодезический	0.10	-
235	356427.31	1180867.58	Геодезический	0.10	-
236	356457.50	1180868.55	Геодезический	0.10	-
237	356472.71	1180869.64	Геодезический	0.10	-
238	356499.91	1180872.52	Геодезический	0.10	-
239	356556.29	1180882.05	Геодезический	0.10	-
240	356623.41	1180886.42	Геодезический	0.10	-
241	356679.79	1180893.35	Геодезический	0.10	-
242	356713.90	1180900.34	Геодезический	0.10	-
243	356762.92	1180911.47	Геодезический	0.10	-
244	356763.92	1180911.40	Геодезический	0.10	-
245	356767.66	1180909.03	Геодезический	0.10	-
246	356784.40	1180917.34	Геодезический	0.10	-
247	356809.53	1180927.89	Геодезический	0.10	-
248	356810.77	1180927.89	Геодезический	0.10	-
249	356811.77	1180927.17	Геодезический	0.10	-
250	356812.83	1180924.50	Геодезический	0.10	-
251	356815.14	1180919.62	Геодезический	0.10	-
252	356825.02	1180925.59	Геодезический	0.10	-
253	356835.35	1180934.29	Геодезический	0.10	-
254	356843.86	1180940.84	Геодезический	0.10	-
255	356850.18	1180944.70	Геодезический	0.10	-
256	356874.37	1180957.22	Геодезический	0.10	-
257	356891.17	1180963.59	Геодезический	0.10	-
258	356912.42	1180969.99	Геодезический	0.10	-
259	356922.00	1180971.53	Геодезический	0.10	-
260	356921.39	1180979.00	Геодезический	0.10	-
261	356921.77	1180980.18	Геодезический	0.10	-
262	356922.77	1180980.90	Геодезический	0.10	-
263	356954.24	1180983.98	Геодезический	0.10	-
264	356984.41	1180985.04	Геодезический	0.10	-
265	357009.93	1180984.43	Геодезический	0.10	-
266	357032.94	1180985.12	Геодезический	0.10	-
267	357050.39	1180990.40	Геодезический	0.10	-
268	357071.54	1180999.84	Геодезический	0.10	-
269	357088.09	1181005.00	Геодезический	0.10	-
270	357108.80	1181010.65	Геодезический	0.10	-
271	357128.72	1181016.31	Геодезический	0.10	-
272	357180.98	1181032.96	Геодезический	0.10	-
273	357203.85	1181040.61	Геодезический	0.10	-
274	357216.90	1181046.76	Геодезический	0.10	-
275	357237.11	1181056.63	Геодезический	0.10	-
276	357229.94	1181072.53	Геодезический	0.10	-
277	357229.81	1181073.52	Геодезический	0.10	-

278	357230.34	1181074.64	Геодезический	0.10	-
279	357232.36	1181075.80	Геодезический	0.10	-
280	357255.75	1181086.00	Геодезический	0.10	-
281	357258.96	1181087.60	Геодезический	0.10	-
282	357278.81	1181096.82	Геодезический	0.10	-
283	357280.96	1181097.57	Геодезический	0.10	-
284	357286.36	1181098.18	Геодезический	0.10	-
285	357285.93	1181105.30	Геодезический	0.10	-
286	357286.07	1181106.04	Геодезический	0.10	-
287	357286.86	1181106.99	Геодезический	0.10	-
288	357290.54	1181108.30	Геодезический	0.10	-
289	357291.54	1181108.37	Геодезический	0.10	-
1	357292.23	1181108.09	Геодезический	0.10	-

Приложение № 2

к приказу № 31


Министерства строительства
и жилищно-коммунального
хозяйства Калининградской
области

от 16 января 2020 года

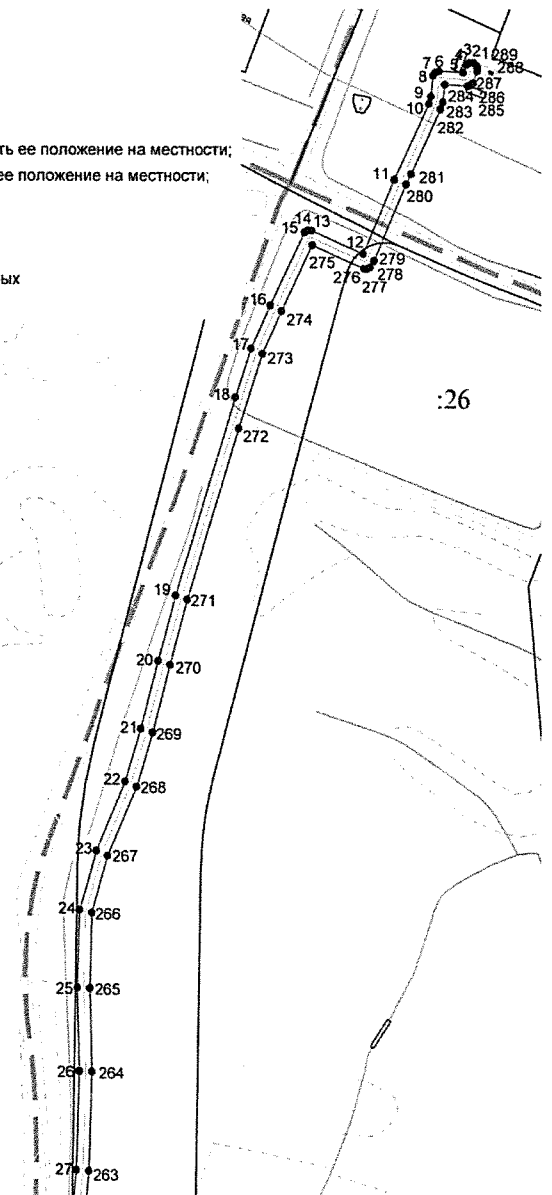
Графическое описание местоположения границ охранной зоны газораспределительной сети: «Строительство газопровода высокого давления в пос. им. А. Космодемьянского от газопровода высокого давления диаметром 315 мм, строящегося в пос. Совхозный, до газопровода высокого давления диаметром 255 мм, проложенного по ул. Карташева в г. Калининграде», протяженность: 2299 м, расположенной по адресу: Калининградская область, г. Калининград, ул. Карташева – ул. Новгородская.

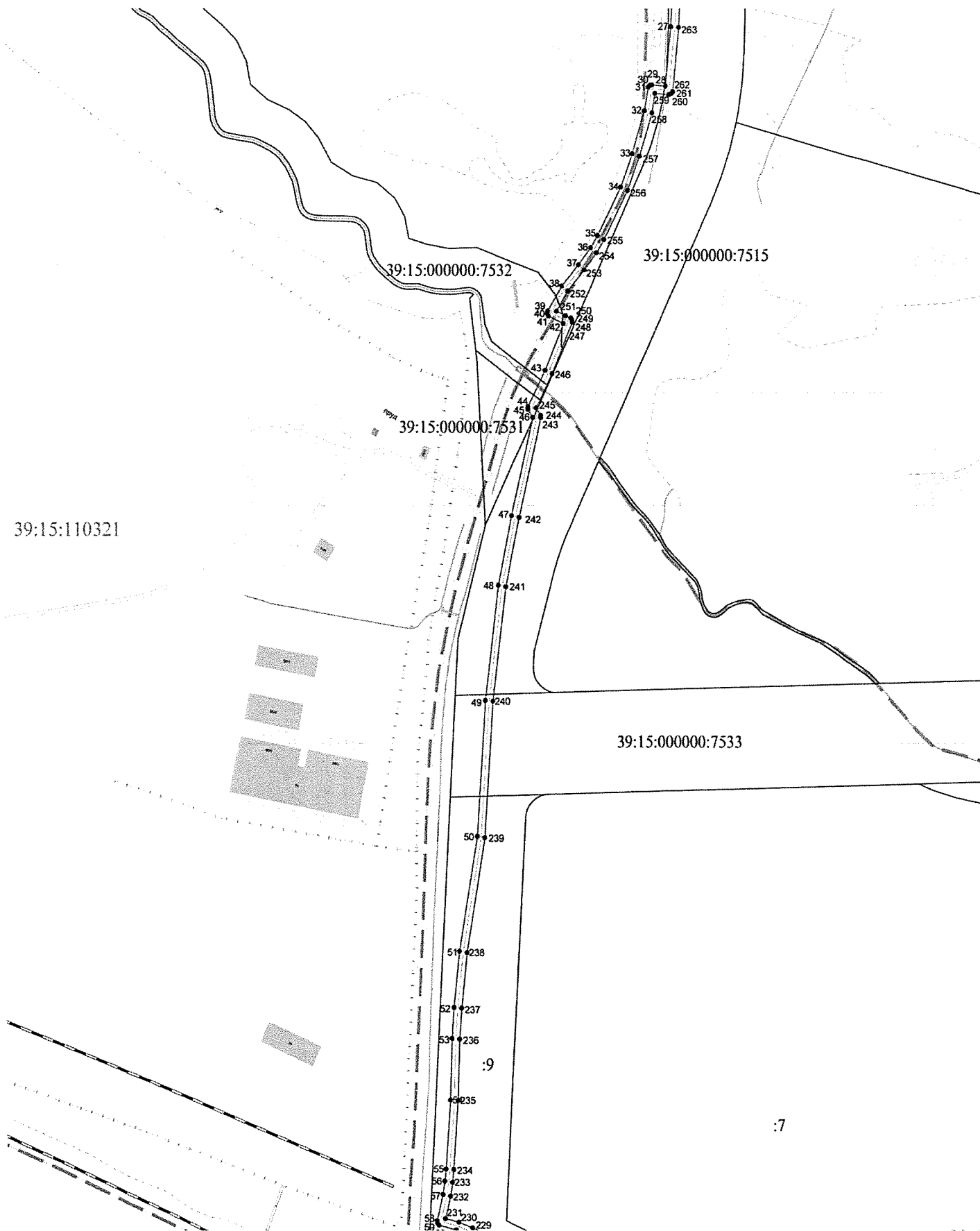
Используемые условные знаки и обозначения:

- вновь образованная часть границы ЗОУИТ;
- 1 - характеристическая точка границы образуемой ЗОУИТ и ее номер;
- существующая граница сооружения с КН 39:15:000000:8651;
- существующая часть границы ЗУ, имеющиеся в ЕГРН;
- - характеристическая точка границы ЗУ, сведения о которой не позволяют однозначно определить ее положение на местности;
- - характеристическая точка границы ЗУ, сведения о которой позволяют однозначно определить ее положение на местности;
- граница кадастрового квартала;
- граница земель населенных пунктов;
- 39:15:010021:125 - номер кадастрового квартала;
- кадастровые номера земельных участков, посредством характеристических точек границ которых определено местоположение границ территориальной зоны.



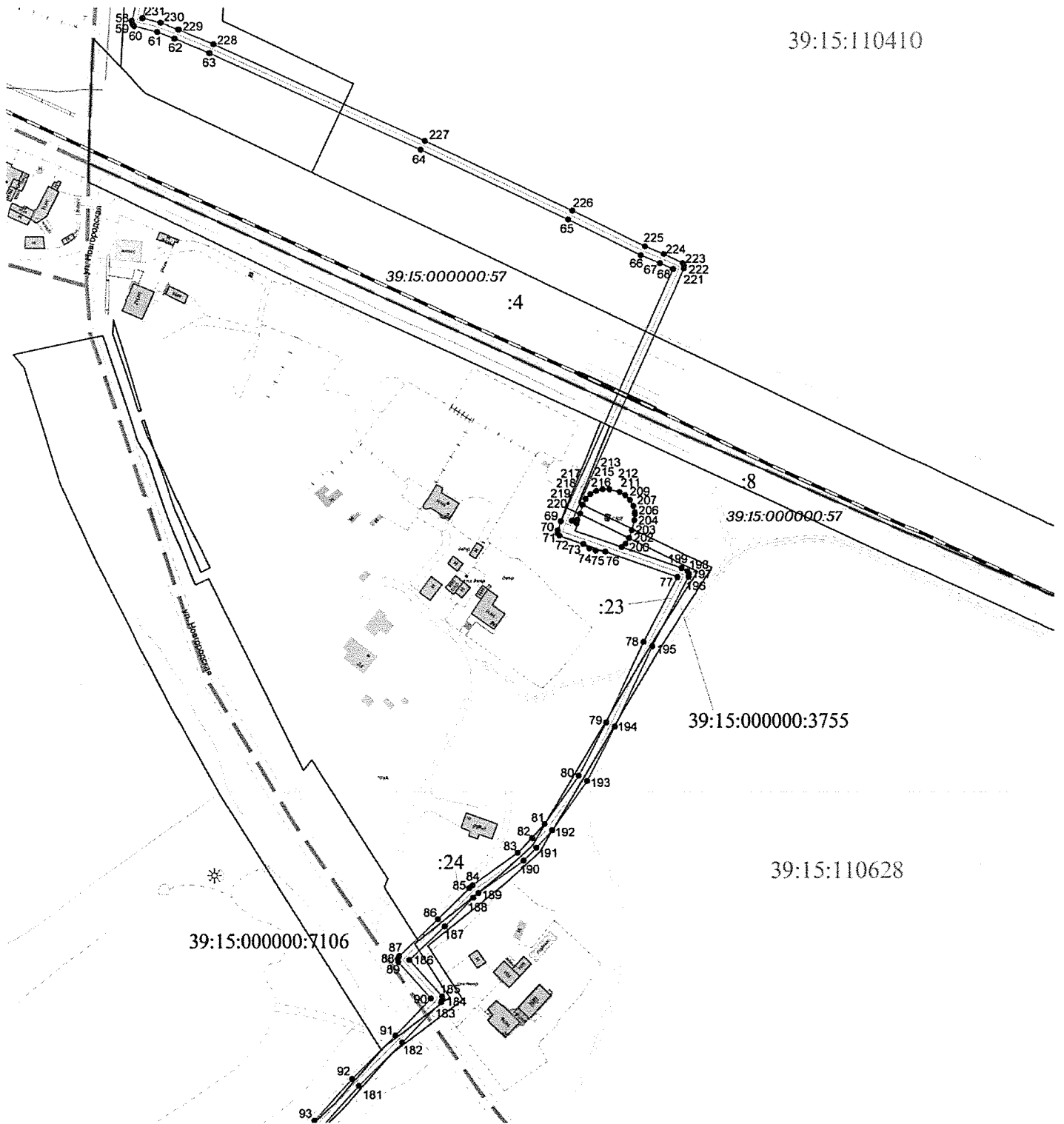
39:15:000000:7510





:7

39:15:110410



39:15:000000:7106

39:15:000000:57

:4

39:15:000000:57

39:15:000000:3755

39:15:110628

