

**МИНИСТЕРСТВО СТРОИТЕЛЬСТВА  
И ЖИЛИЩНО-КОММУНАЛЬНОГО ХОЗЯЙСТВА  
КАЛИНИНГРАДСКОЙ ОБЛАСТИ**

**ПРИКАЗ**

*19 декабря* 2020 года № 87  
г. Калининград

**Об утверждении границ охранных зон газораспределительных сетей  
и наложении ограничений (обременений) на входящие  
в них земельные участки**

В соответствии с Земельным Кодексом Российской Федерации, Правилами охраны газораспределительных сетей, утвержденными постановлением Правительства Российской Федерации от 20 ноября 2000 года № 878 «Об утверждении правил охраны газораспределительных сетей», Положением о Министерстве строительства и жилищно-коммунального хозяйства Калининградской области, утвержденным постановлением Правительства Калининградской области от 01 февраля 2017 года № 26, Административным регламентом предоставления государственной услуги «Утверждение границ охранных зон газораспределительных сетей и наложение ограничений (обременений) на входящие в них земельные участки», утвержденным приказом Министерства строительства и жилищно-коммунального хозяйства Калининградской области от 03 июля 2017 года № 176 (с учетом изменений), на основании заявления от 25 декабря 2019 года № 35470 открытого акционерного общества по газификации и эксплуатации газового хозяйства «Калининградгазификация», п р и к а з ы в а ю:

1. Утвердить границы охранной зоны газораспределительной сети: «Газопровод низкого давления. Протяженность: 722 м», расположенной по адресу: Калининградская область, г. Калининград, ул. Беговая, кадастровый (или условный) номер 39:15:000000:7557, в виде территории ограниченной условными линиями, проходящими на расстоянии 2 м с каждой стороны газопровода, по характерным точкам согласно приложению № 1 к настоящему приказу, с графическим описанием местоположения согласно приложению № 2 к настоящему приказу.

2. Установить ограничения (обременения) прав на земельные участки, входящие в охранную зону газораспределительной сети, указанной в пункте 1 настоящего приказа, определив условия использования в соответствии с пунктами 14-16 Правил охраны газораспределительных сетей, утвержденных постановлением Правительства Российской Федерации от

20 ноября 2000 года № 878 «Об утверждении правил охраны газораспределительных сетей».

3. Отделу газоснабжения и газификации департамента развития жилищно-коммунального хозяйства Министерства строительства и жилищно-коммунального хозяйства Калининградской области (Егорова И.И.) обеспечить:

1) публикацию настоящего приказа на официальном сайте Министерства строительства и жилищно-коммунального хозяйства Калининградской области в информационно-телекоммуникационной сети «Интернет»;

2) направление копии настоящего приказа:

2.1) в орган местного самоуправления муниципального образования Калининградской области по месту нахождения охранной зоны объекта газораспределительной сети, указанной в пункте 1 настоящего приказа;

2.2) в филиал государственного бюджетного учреждения «Федеральная кадастровая палата Росреестра» по Калининградской области.

4. Приказ вступает в силу со дня его официального опубликования.

Министр



С.В. Черномаз

Приложение № 1  
к приказу № 87  
Министерства строительства  
и жилищно-коммунального  
хозяйства Калининградской  
области  
от 19 февраля 2020 года

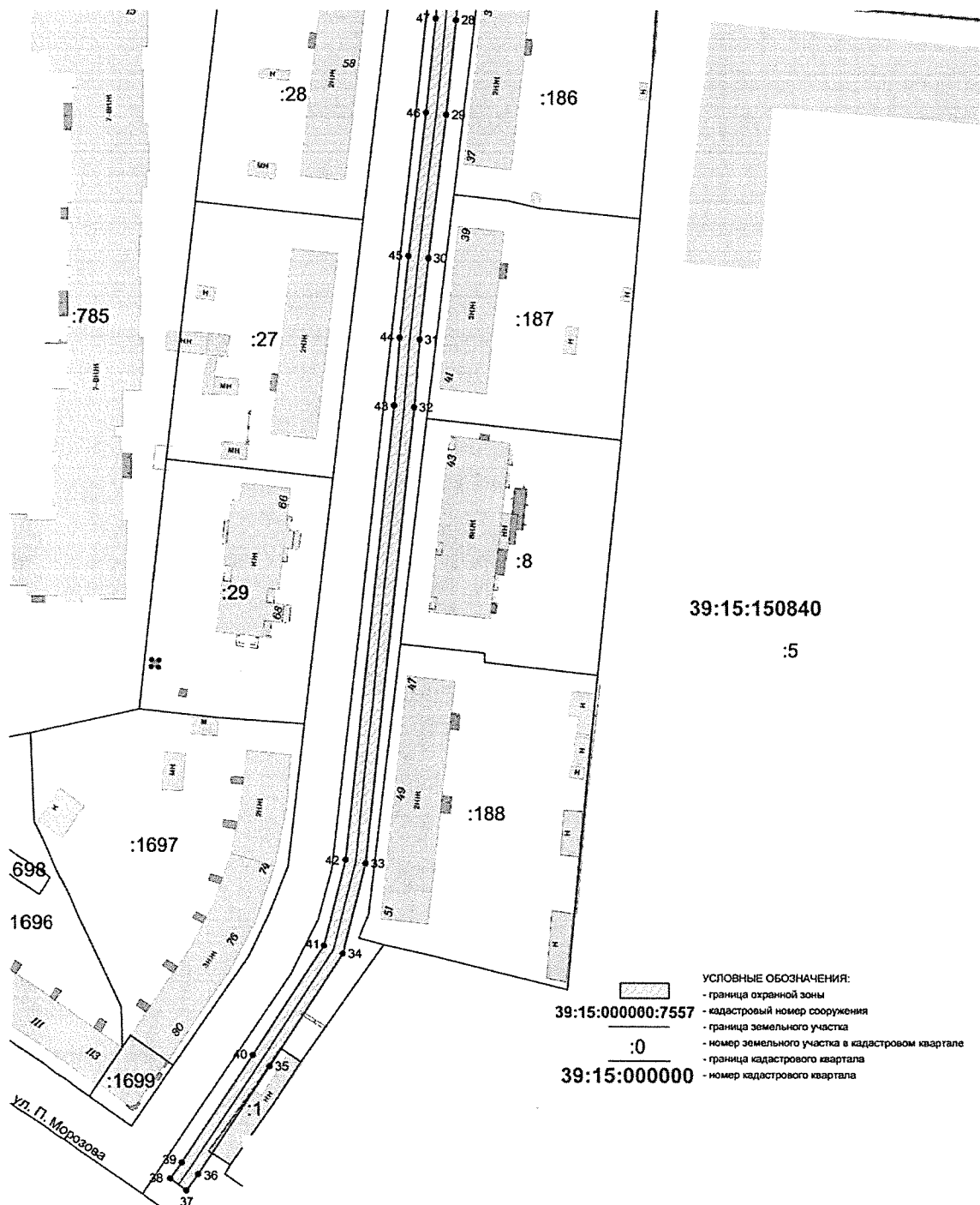
Сведения о характерных точках границ охранной зоны  
газораспределительной сети: «Газопровод низкого давления.  
Протяженность: 722 м», расположенной по адресу: Калининградская область,  
г. Калининград, ул. Беговая.

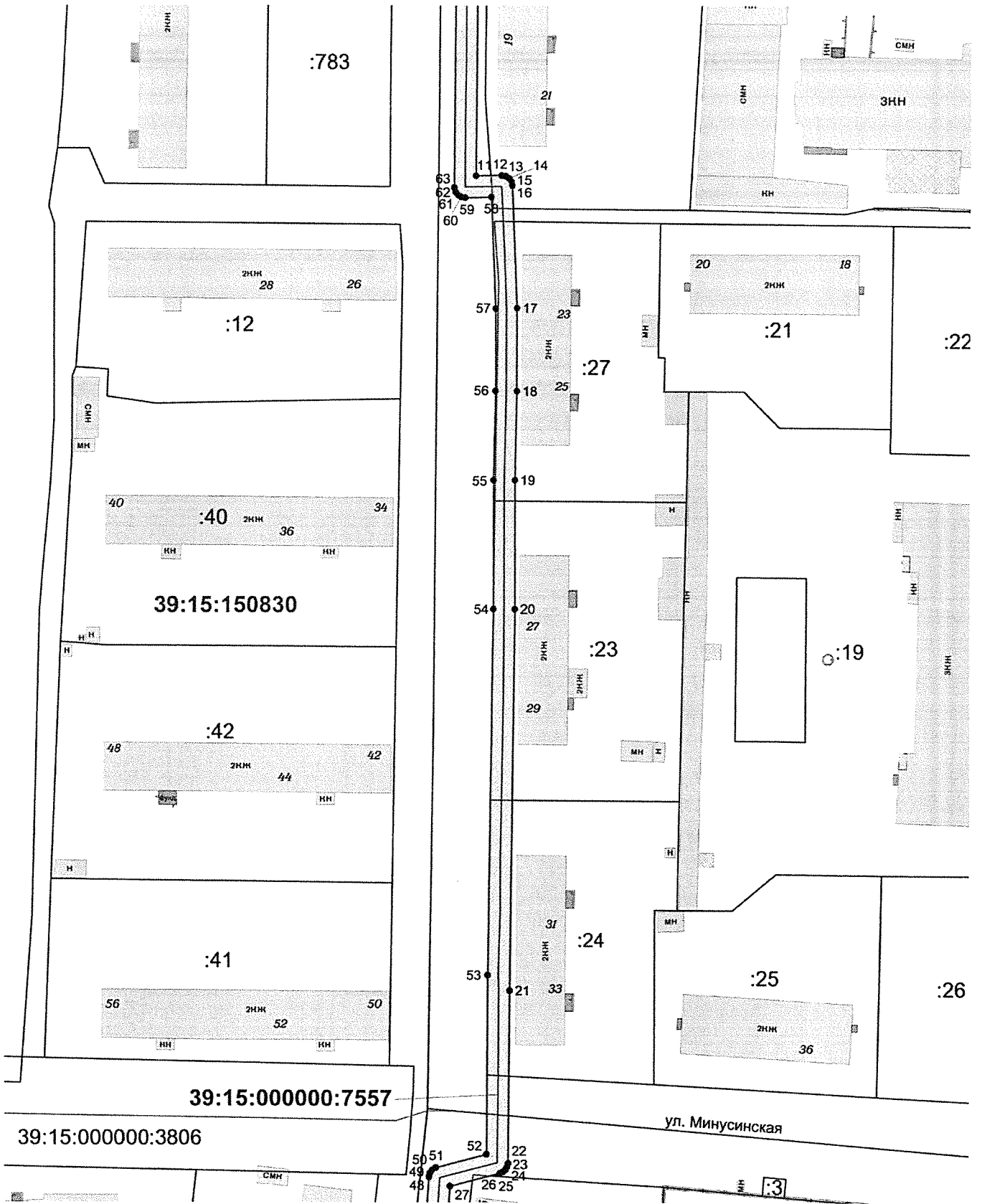
Сведения о местоположении границ объекта					
1. Система координат Местная система координат МСК-39					
2. Сведения о характерных точках границ объекта					
Обозначение характерных точек границ	Координаты, м		Метод определения координат характерной точки	Средняя квадратическая погрешность характерной точки (Mt), м	Описание обозначения точки на местности (при наличии)
	X	Y			
1	2	3	4	5	6
1	351255.26	1187444.17	Геодезический	0.10	-
2	351255.16	1187448.17	Геодезический	0.10	-
3	351246.89	1187447.96	Геодезический	0.10	-
4	351240.28	1187447.37	Геодезический	0.10	-
5	351222.84	1187447.40	Геодезический	0.10	-
6	351218.55	1187447.71	Геодезический	0.10	-
7	351183.59	1187446.92	Геодезический	0.10	-
8	351173.15	1187446.34	Геодезический	0.10	-
9	351125.97	1187446.35	Геодезический	0.10	-
10	351111.36	1187446.00	Геодезический	0.10	-
11	350991.29	1187445.21	Геодезический	0.10	-
12	350991.37	1187449.90	Геодезический	0.10	-
13	350991.23	1187450.64	Геодезический	0.10	-
14	350990.83	1187451.27	Геодезический	0.10	-
15	350990.22	1187451.71	Геодезический	0.10	-
16	350989.50	1187451.90	Геодезический	0.10	-
17	350966.87	1187452.86	Геодезический	0.10	-
18	350951.57	1187452.87	Геодезический	0.10	-
19	350935.18	1187452.52	Геодезический	0.10	-
20	350911.43	1187452.55	Геодезический	0.10	-
21	350841.05	1187451.60	Геодезический	0.10	-
22	350809.19	1187451.27	Геодезический	0.10	-
23	350808.54	1187451.11	Геодезический	0.10	-
24	350808.04	1187450.81	Геодезический	0.10	-
25	350807.62	1187450.32	Геодезический	0.10	-

26	350807.38	1187449.77	Геодезический	0.10	-
27	350804.99	1187440.59	Геодезический	0.10	-
28	350799.24	1187440.17	Геодезический	0.10	-
29	350780.46	1187438.31	Геодезический	0.10	-
30	350751.96	1187434.78	Геодезический	0.10	-
31	350735.78	1187433.04	Геодезический	0.10	-
32	350722.32	1187431.94	Геодезический	0.10	-
33	350631.86	1187422.23	Геодезический	0.10	-
34	350613.99	1187417.69	Геодезический	0.10	-
35	350591.72	1187403.21	Геодезический	0.10	-
36	350570.46	1187389.07	Геодезический	0.10	-
37	350567.25	1187386.69	Геодезический	0.10	-
38	350569.63	1187383.48	Геодезический	0.10	-
39	350572.76	1187385.79	Геодезический	0.10	-
40	350593.92	1187399.87	Геодезический	0.10	-
41	350615.61	1187413.97	Геодезический	0.10	-
42	350632.56	1187418.29	Геодезический	0.10	-
43	350722.70	1187427.96	Геодезический	0.10	-
44	350736.16	1187429.06	Геодезический	0.10	-
45	350752.42	1187430.80	Геодезический	0.10	-
46	350780.92	1187434.33	Геодезический	0.10	-
47	350799.56	1187436.19	Геодезический	0.10	-
48	350806.69	1187436.70	Геодезический	0.10	-
49	350807.41	1187436.89	Геодезический	0.10	-
50	350808.02	1187437.33	Геодезический	0.10	-
51	350808.42	1187437.96	Геодезический	0.10	-
52	350810.87	1187447.29	Геодезический	0.10	-
53	350843.89	1187447.54	Геодезический	0.10	-
54	350911.45	1187448.55	Геодезический	0.10	-
55	350935.22	1187448.52	Геодезический	0.10	-
56	350951.61	1187448.87	Геодезический	0.10	-
57	350966.79	1187448.86	Геодезический	0.10	-
58	350987.34	1187448.00	Геодезический	0.10	-
59	350987.25	1187443.20	Геодезический	0.10	-
60	350987.39	1187442.46	Геодезический	0.10	-
61	350987.73	1187441.90	Геодезический	0.10	-
62	350988.26	1187441.46	Геодезический	0.10	-
63	350989.12	1187441.20	Геодезический	0.10	-
64	351111.42	1187442.00	Геодезический	0.10	-
65	351126.01	1187442.35	Геодезический	0.10	-
66	351173.27	1187442.34	Геодезический	0.10	-
67	351183.75	1187442.92	Геодезический	0.10	-
68	351218.45	1187443.71	Геодезический	0.10	-
69	351222.70	1187443.40	Геодезический	0.10	-
70	351240.46	1187443.37	Геодезический	0.10	-
71	351247.11	1187443.96	Геодезический	0.10	-
1	351255.26	1187444.17	Геодезический	0.10	-

Приложение № 2  
к приказу № 87  
Министерства строительства  
и жилищно-коммунального  
хозяйства Калининградской  
области  
от 19 февраля 2020 года

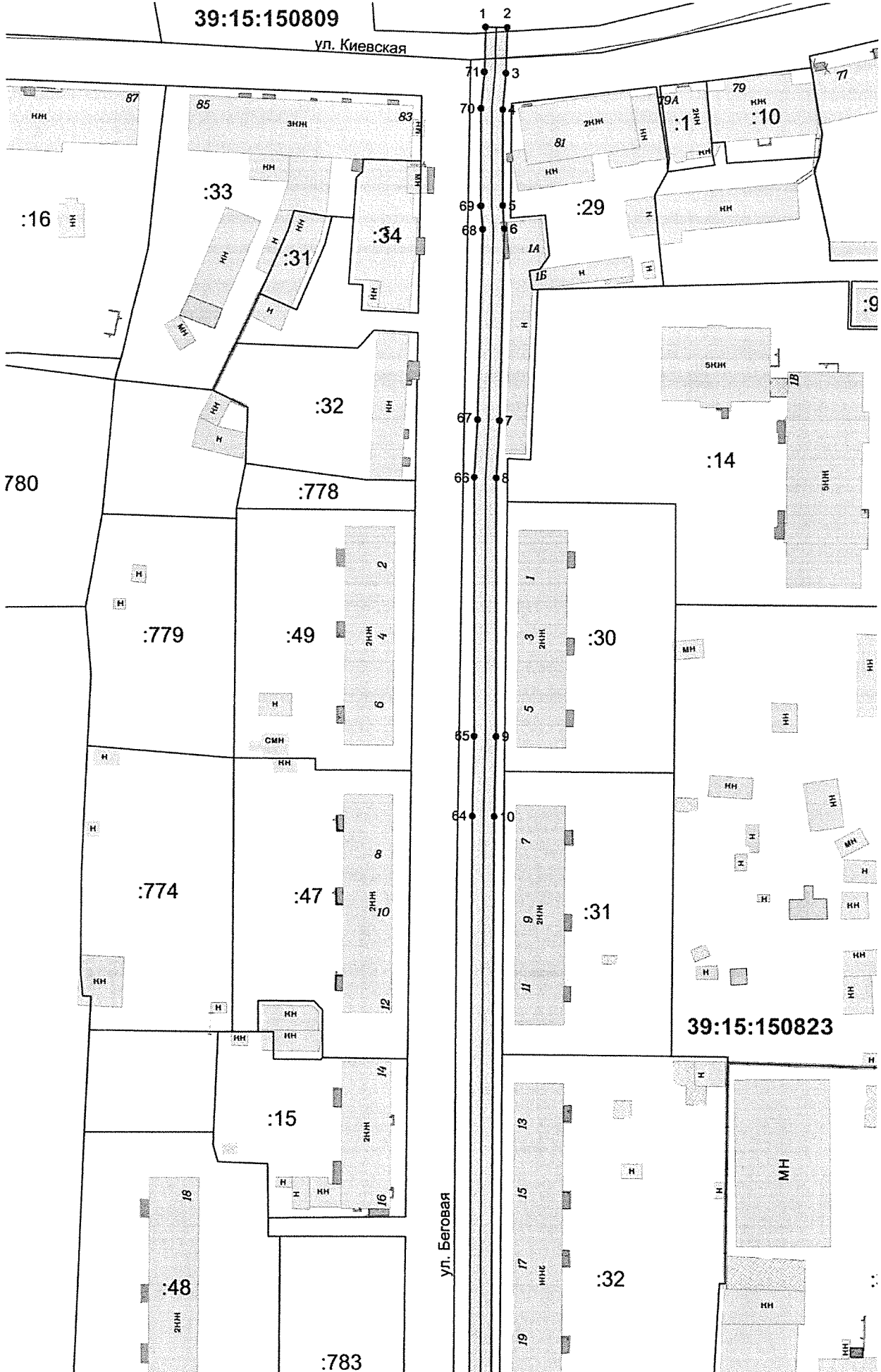
Графическое описание местоположения границ охранной зоны  
газораспределительной сети: «Газопровод низкого давления.  
Протяженность: 722 м», расположенной по адресу: Калининградская область,  
г. Калининград, ул. Беговая.





39:15:150809

ул. Киевская



39:15:150823

ул. Беговая