

**МИНИСТЕРСТВО СТРОИТЕЛЬСТВА
И ЖИЛИЩНО-КОММУНАЛЬНОГО ХОЗЯЙСТВА
КАЛИНИНГРАДСКОЙ ОБЛАСТИ**

ПРИКАЗ

15 июля 2020 года № *418*
г. Калининград

**Об утверждении границ охранных зон газораспределительных сетей
и наложении ограничений (обременений) на входящие
в них земельные участки**

В соответствии с Земельным Кодексом Российской Федерации, Правилами охраны газораспределительных сетей, утвержденными постановлением Правительства Российской Федерации от 20 ноября 2000 года № 878 «Об утверждении правил охраны газораспределительных сетей», Положением о Министерстве строительства и жилищно-коммунального хозяйства Калининградской области, утвержденным постановлением Правительства Калининградской области от 01 февраля 2017 года № 26, Административным регламентом предоставления государственной услуги «Утверждение границ охранных зон газораспределительных сетей и наложение ограничений (обременений) на входящие в них земельные участки», утвержденным приказом Министерства строительства и жилищно-коммунального хозяйства Калининградской области от 03 июля 2017 года № 176 (с учетом изменений), на основании заявления от 26 мая 2020 года № 8436 открытого акционерного общества по газификации и эксплуатации газового хозяйства «Калининградгазификация», п р и к а з ы в а ю:

1. Утвердить границы охранной зоны газораспределительной сети: «Газопровод низкого давления. Протяженность: 613 м», расположенного по адресу: Калининградская область, г. Калининград, ул. Дунайская, кадастровый (или условный) номер 39:15:000000:14376, в виде территории ограниченной условными линиями, проходящими на расстоянии 2 м с каждой стороны газопровода, по характерным точкам согласно приложению № 1 к настоящему приказу, с графическим описанием местоположения согласно приложению № 2 к настоящему приказу.

2. Установить ограничения (обременения) прав на земельные участки, входящие в охранную зону газораспределительной сети, указанной в пункте 1 настоящего приказа, определив условия использования в соответствии с пунктами 14-16 Правил охраны газораспределительных сетей, утвержденных постановлением Правительства Российской Федерации

от 20 ноября 2000 года № 878 «Об утверждении правил охраны газораспределительных сетей».

3. Отделу газоснабжения и газификации департамента развития жилищно-коммунального хозяйства Министерства строительства и жилищно-коммунального хозяйства Калининградской области (Пономарева Ю.Ю.) обеспечить:

1) публикацию настоящего приказа на официальном сайте Министерства строительства и жилищно-коммунального хозяйства Калининградской области в информационно-телекоммуникационной сети «Интернет»;


2) направление копии настоящего приказа:

2.1) в орган местного самоуправления муниципального образования Калининградской области по месту нахождения охранной зоны объекта газораспределительной сети, указанной в пункте 1 настоящего приказа;

2.2) в филиал государственного бюджетного учреждения «Федеральная кадастровая палата Росреестра» по Калининградской области.

4. Приказ вступает в силу со дня его официального опубликования.

Министр



С.В. Черномаз

Приложение № 1
к приказу № 418
Министерства строительства
и жилищно-коммунального
хозяйства Калининградской
области
от 15.07 2020 года

Сведения о характерных точках границ охранной зоны
газораспределительной сети: «Газопровод низкого давления.
Протяженность: 613 м», расположенной по адресу: Калининградская область,
г. Калининград, ул. Дунайская.

Сведения о местоположении границ объекта					
1. Система координат		Местная система координат МСК-39			
2. Сведения о характерных точках границ объекта					
Обозначение характерных точек границ	Координаты, м		Метод определения координат характерной точки	Средняя квадратическая погрешность характерной точки (Mt), м	Описание обозначения точки на местности (при наличии)
	X	Y			
1	2	3	4	5	6
1	357228.13	1187060.44	Геодезический	0.10	-
2	357227.89	1187078.87	Геодезический	0.10	-
3	357227.71	1187079.47	Геодезический	0.10	-
4	357227.36	1187079.99	Геодезический	0.10	-
5	357226.75	1187080.43	Геодезический	0.10	-
6	357226.03	1187080.62	Геодезический	0.10	-
7	357223.13	1187080.67	Геодезический	0.10	-
8	357223.01	1187083.72	Геодезический	0.10	-
9	357222.82	1187084.34	Геодезический	0.10	-
10	357222.48	1187084.84	Геодезический	0.10	-
11	357221.87	1187085.28	Геодезический	0.10	-
12	357221.15	1187085.47	Геодезический	0.10	-
13	357203.12	1187085.37	Геодезический	0.10	-
14	357165.74	1187087.45	Геодезический	0.10	-

15	357157.85	1187088.09	Геодезический	0.10	-
16	357139.90	1187087.86	Геодезический	0.10	-
17	357139.43	1187088.42	Геодезический	0.10	-
18	357138.77	1187088.78	Геодезический	0.10	-
19	357138.11	1187088.88	Геодезический	0.10	-
20	357128.47	1187088.70	Геодезический	0.10	-
21	357128.44	1187089.98	Геодезический	0.10	-
22	357124.44	1187089.91	Геодезический	0.10	-
23	357124.47	1187088.62	Геодезический	0.10	-
24	357111.28	1187088.37	Геодезический	0.10	-
25	357111.25	1187089.68	Геодезический	0.10	-
26	357107.25	1187089.59	Геодезический	0.10	-
27	357107.28	1187088.29	Геодезический	0.10	-
28	357096.70	1187088.07	Геодезический	0.10	-
29	357096.67	1187089.38	Геодезический	0.10	-
30	357092.67	1187089.29	Геодезический	0.10	-
31	357092.70	1187087.99	Геодезический	0.10	-
32	357082.20	1187087.77	Геодезический	0.10	-
33	357082.16	1187089.10	Геодезический	0.10	-
34	357078.16	1187088.97	Геодезический	0.10	-
35	357078.20	1187087.69	Геодезический	0.10	-
36	357067.41	1187087.47	Геодезический	0.10	-
37	357067.40	1187088.68	Геодезический	0.10	-
38	357063.40	1187088.67	Геодезический	0.10	-
39	357063.41	1187087.40	Геодезический	0.10	-
40	357050.32	1187087.25	Геодезический	0.10	-
41	357050.30	1187088.28	Геодезический	0.10	-
42	357046.30	1187088.19	Геодезический	0.10	-
43	357046.35	1187085.89	Геодезический	0.10	-
44	357025.47	1187085.60	Геодезический	0.10	-
45	357025.40	1187087.94	Геодезический	0.10	-
46	357021.40	1187087.83	Геодезический	0.10	-

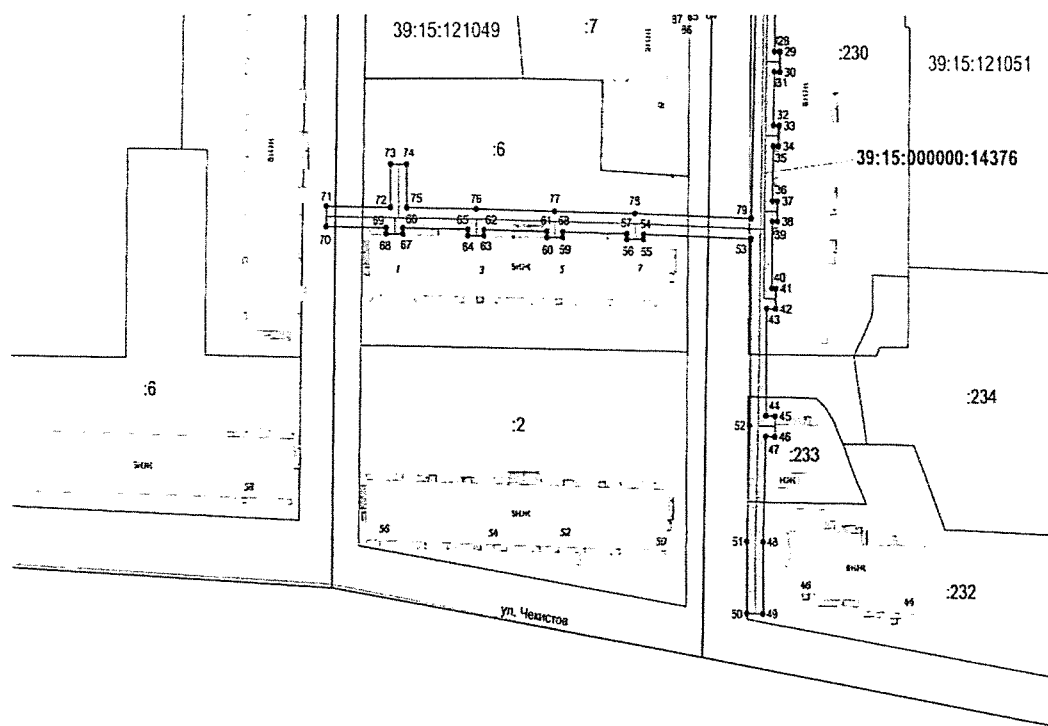
47	357021.47	1187085.50	Геодезический	0.10	-
48	357000.92	1187084.74	Геодезический	0.10	-
49	356986.93	1187084.60	Геодезический	0.10	-
50	356986.98	1187080.60	Геодезический	0.10	-
51	357001.02	1187080.74	Геодезический	0.10	-
52	357023.58	1187081.58	Геодезический	0.10	-
53	357059.99	1187082.08	Геодезический	0.10	-
54	357060.84	1187055.75	Геодезический	0.10	-
55	357059.86	1187055.75	Геодезический	0.10	-
56	357059.87	1187051.75	Геодезический	0.10	-
57	357060.94	1187051.75	Геодезический	0.10	-
58	357061.29	1187036.32	Геодезический	0.10	-
59	357060.19	1187036.32	Геодезический	0.10	-
60	357060.18	1187032.32	Геодезический	0.10	-
61	357061.38	1187032.32	Геодезический	0.10	-
62	357061.73	1187017.02	Геодезический	0.10	-
63	357060.54	1187017.01	Геодезический	0.10	-
64	357060.59	1187013.01	Геодезический	0.10	-
65	357061.81	1187013.02	Геодезический	0.10	-
66	357062.04	1186997.47	Геодезический	0.10	-
67	357060.88	1186997.46	Геодезический	0.10	-
68	357060.93	1186993.46	Геодезический	0.10	-
69	357062.10	1186993.47	Геодезический	0.10	-
70	357062.31	1186978.97	Геодезический	0.10	-
71	357066.31	1186979.03	Геодезический	0.10	-
72	357066.09	1186994.45	Геодезический	0.10	-
73	357074.55	1186994.45	Геодезический	0.10	-
74	357074.55	1186998.45	Геодезический	0.10	-
75	357066.02	1186998.45	Геодезический	0.10	-
76	357065.78	1187015.02	Геодезический	0.10	-
77	357065.33	1187034.31	Геодезический	0.10	-





78	357064.90	1187053.73	Геодезический	0.10	-
79	357063.99	1187082.17	Геодезический	0.10	-
80	357111.76	1187083.47	Геодезический	0.10	-
81	357112.17	1187066.99	Геодезический	0.10	-
82	357106.93	1187066.93	Геодезический	0.10	-
83	357106.39	1187066.81	Геодезический	0.10	-
84	357105.94	1187066.58	Геодезический	0.10	-
85	357105.47	1187066.14	Геодезический	0.10	-
86	357105.17	1187065.57	Геодезический	0.10	-
87	357105.06	1187064.93	Геодезический	0.10	-
88	357105.12	1187062.04	Геодезический	0.10	-
89	357109.12	1187062.11	Геодезический	0.10	-
90	357109.10	1187062.96	Геодезический	0.10	-
91	357126.20	1187063.18	Геодезический	0.10	-
92	357126.21	1187062.53	Геодезический	0.10	-
93	357130.21	1187062.62	Геодезический	0.10	-
94	357130.15	1187065.43	Геодезический	0.10	-
95	357130.03	1187065.90	Геодезический	0.10	-
96	357129.77	1187066.39	Геодезический	0.10	-
97	357129.38	1187066.79	Геодезический	0.10	-
98	357128.88	1187067.07	Геодезический	0.10	-
99	357128.28	1187067.21	Геодезический	0.10	-
100	357116.17	1187067.05	Геодезический	0.10	-
101	357115.76	1187083.55	Геодезический	0.10	-
102	357157.71	1187084.09	Геодезический	0.10	-
103	357163.64	1187083.60	Геодезический	0.10	-
104	357164.08	1187063.47	Геодезический	0.10	-
105	357168.08	1187063.54	Геодезический	0.10	-
106	357167.65	1187083.33	Геодезический	0.10	-
107	357203.02	1187081.37	Геодезический	0.10	-
108	357219.09	1187081.46	Геодезический	0.10	-
109	357219.21	1187078.45	Геодезический	0.10	-

110	357219.45	1187077.74	Геодезический	0.10	-
111	357219.83	1187077.25	Геодезический	0.10	-
112	357220.35	1187076.89	Геодезический	0.10	-
113	357221.07	1187076.70	Геодезический	0.10	-
114	357223.92	1187076.65	Геодезический	0.10	-
115	357224.13	1187060.36	Геодезический	0.10	-
1	357228.13	1187060.44	Геодезический	0.10	-

Приложение № 2
к приказу № 418
Министерства строительства
и жилищно-коммунального
хозяйства Калининградской
области
от 15.07.2020 года

Графическое описание местоположения границ охранной зоны
газораспределительной сети: «Газопровод низкого давления.
Протяженность: 613 м», расположенной по адресу: Калининградская область,
г. Калининград, ул. Дунайская.



	Используемые условные знаки и обозначения:
	- граница охранной зоны
39:15:000000:14376	- кадастровый номер сооружения
	- граница земельных участков
0	- номер земельного участка в кад. квартале
	- граница кадастрового квартала
39:15:000000	- номер кадастрового квартала

