

**МИНИСТЕРСТВО ПРИРОДНЫХ РЕСУРСОВ И ЭКОЛОГИИ
КАЛИНИНГРАДСКОЙ ОБЛАСТИ**

ПРИКАЗ

03 августа 2020 года

№ 305

Калининград

**Об установлении границ и режима зон санитарной охраны источников
питьевого и хозяйственно-бытового водоснабжения**

В соответствии со ст. 18 Федерального закона от 30.03.1999 № 52-ФЗ «О санитарно-эпидемиологическом благополучии населения», ст. 106, 107 Земельного кодекса Российской Федерации, Федеральным законом от 27.07.2010 № 210-ФЗ «Об организации предоставления государственных и муниципальных услуг», пп. 16 п. 18 положения о Министерстве природных ресурсов и экологии Калининградской области, утвержденного постановлением Правительства Калининградской области от 23.11.2015 № 642 «О Министерстве природных ресурсов и экологии Калининградской области», приказом Министерства природных ресурсов и экологии Калининградской области от 04.03.2020 № 86 «Об утверждении административного регламента предоставления Министерством природных ресурсов и экологии Калининградской области государственной услуги по утверждению проектов округов и зон санитарной охраны водных объектов, используемых для питьевого и хозяйственно-бытового водоснабжения и в лечебных целях, и установлению границ и режима зон санитарной охраны источников питьевого и хозяйственно-бытового водоснабжения», на основании заявления общества с ограниченной ответственностью «АБ ОВО» (далее – ООО «АБ ОВО») (ОГРН 1043900800130, ИНН 3905055266) от 25.06.2020 № 9377-ОС, **п р и к а з ы в а ю :**

1. Установить границы зон санитарной охраны источников питьевого и хозяйственно-бытового водоснабжения ООО «АБ ОВО» скважины № 63835 ($Q = 110,0 \text{ м}^3/\text{сутки}$), расположенной на земельном участке с кадастровым номером 39:15:151003:23, площадью 59 625 кв. м., в соответствии с проектом «Проект зоны санитарной охраны источника водоснабжения предприятия ООО «АБ ОВО», расположенного в городе Калининграде по ул. Камская, 49а» и представленными каталогами координат зон поясов санитарной охраны источников питьевого и хозяйственно-бытового водоснабжения согласно приложению № 1.

2. Установить режим зон санитарной охраны источника питьевого и хозяйственно-бытового водоснабжения ООО «АБ ОВО» (скважина № 63835) в соответствии с проектом «Проект зоны санитарной охраны источника

водоснабжения предприятия ООО «АБ ОВО», расположенного в городе Калининграде по ул. Камская, 49а» согласно приложению № 2.

3. Для внесения сведений в государственный кадастр недвижимости ООО «АБ ОВО» в срок, не превышающий 60 дней с момента получения настоящего приказа, представить в Министерство природных ресурсов и экологии Калининградской области карты (планы) зон поясов санитарной охраны источника питьевого и хозяйственно – бытового водоснабжения, оформленные в соответствии с постановлением Правительства Российской Федерации от 30.07.2009 № 621 «Об утверждении формы карты (плана) объекта землеустройства и требований к ее составлению» и с соблюдением требований к формату таких документов, установленных постановлением Правительства Российской Федерации от 31.12.2015 № 1532 «Об утверждении Правил предоставления документов, направляемых или предоставляемых в соответствии с частями 1, 3 - 13, 15 статьи 32 Федерального закона «О государственной регистрации недвижимости» в федеральный орган исполнительной власти (его территориальные органы), уполномоченный Правительством Российской Федерации на осуществление государственного кадастрового учета, государственной регистрации прав, ведение Единого государственного реестра недвижимости и предоставление сведений, содержащихся в Едином государственном реестре недвижимости».

4. Правообладатель скважины № 63835 – ООО «АБ ОВО».

Правообладатель обязан возместить убытки, причиненные в связи с установлением зон с особыми условиями использования территории, в соответствии со статьей 57.1 Земельного кодекса Российской Федерации.

5. Требование о возмещении убытков может быть направлено лицами, указанными в пункте 2 статьи 57.1 Земельного кодекса Российской Федерации, правообладателю сооружения в срок не более чем пять лет со дня установления, изменения зоны с особыми условиями использования территории либо со дня, когда указанные лица узнали или должны были узнать об установлении, изменении зоны с особыми условиями использования территории (пункт 13 статьи 57.1 Земельного кодекса Российской Федерации).

6. Заместителю министра-начальнику департамента недропользования и водопользования Е.И. Войцеховской, а в ее отсутствие лицу, исполняющему ее обязанности обеспечить:

1) публикацию настоящего приказа на официальном сайте Министерства природных ресурсов и экологии Калининградской области;

2) направление документов для внесения сведений в государственный кадастр недвижимости об установлении границ зон с особыми условиями использования территорий в филиал федерального государственного бюджетного учреждения «Федеральная кадастровая палата Федеральной службы


государственной регистрации, кадастра и картографии» по Калининградской области, после получения данных, указанных в п. 3 настоящего приказа;

3) направление координат зон санитарной охраны источника питьевого водоснабжения в формате MID/MIF в администрацию муниципального образования Калининградской области, на территории которого расположен объект водоснабжения, после внесения сведений в государственный кадастр недвижимости.

7. Контроль за исполнением настоящего приказа возложить на заместителя министра - начальника департамента недропользования и водопользования Е.И. Войцеховскую, а в ее отсутствие на лицо, исполняющее ее обязанности.

8. Приказ вступает в силу со дня официального опубликования.

Министр природных ресурсов и
экологии Калининградской области



О.А. Ступин

**Границы зон санитарной охраны источника питьевого и хозяйственно – бытового водоснабжения
 ООО «АБ ОВО» (скважина № 63835)**


№ п/п	№ скважины	I пояс* зоны санитарной охраны				II пояс* зоны санитарной охраны				III пояс* зоны санитарной охраны			
		границы, м	Поворотные точки, МСК 39			границы, м	Поворотные точки, МСК 39			границы, м	Поворотные точки, МСК 39		
			№	координаты X	Y		№	координаты X	Y		№	координаты X	Y
1	2	3	4	5	6	7	8	9	10	11	12	13	14
1	63835	размером 60,0*60,0, минимальное расстояние от скважины до ограждения составляет 30 м	1	350174.25	1186882.20	размером 72,0*72,0	1	350142.30	1186940.26	размером 480,0*480,0	1	350465.80	1186825.62
			2	350140.68	1186931.93		2	350182.58	1186880.58		2	350197.26	1187223.48
			3	350090.95	1186898.36		3	350122.90	1186840.30		3	349799.40	1186954.94
			4	350124.52	1186848.63		4	350082.62	1186899.98		4	350067.94	1186557.08
			1	350174.25	1186882.20		1	350142.30	1186940.26		1	350465.80	1186825.62

* – центром пояса зоны санитарной охраны является место нахождения водозабора.

** – границы первого пояса зоны санитарной охраны водопроводных сооружений: от водонапорных башен – 10 метров, от насосных станций – 15 метров.

Ширина санитарно-защитной полосы по обе стороны от крайних линий водопровода – 10,0 метров.

Министр природных ресурсов и
 экологии Калининградской области



О.А. Ступин

Режим зон санитарной охраны источников питьевого и хозяйственно-бытового водоснабжения ООО «АБ ОВО» (скважина № 63835)

1. На земельные участки, входящие в **I пояс зоны санитарной охраны**, налагаются следующие ограничения (обременения):

1) территория первого пояса зоны санитарной охраны должна быть спланирована для отвода поверхностного стока за ее пределы, озеленена, ограждена и обеспечена охраной; дорожки к сооружениям должны иметь твердое покрытие;

2) не допускается посадка высокоствольных деревьев, все виды строительства, не имеющие непосредственного отношения к эксплуатации, реконструкции и расширению водопроводных сооружений, в том числе прокладка трубопроводов различного назначения, размещение жилых и хозяйственно-бытовых зданий, проживание людей, применение ядохимикатов и удобрений;

3) здания должны быть оборудованы канализацией с отведением сточных вод в ближайшую систему бытовой или производственной канализации или на местные станции очистных сооружений, расположенные за пределами первого пояса зоны санитарной охраны с учетом санитарного режима на территории второго пояса;

4) в исключительных случаях при отсутствии канализации должны устраиваться водонепроницаемые приемники нечистот и бытовых отходов, расположенные в местах, исключающих загрязнение территории первого пояса зоны санитарной охраны при их вывозе;

5) водопроводные сооружения, расположенные в первом поясе зоны санитарной охраны, должны быть оборудованы с учетом предотвращения возможности загрязнения питьевой воды через оголовки и устья скважин, люки и переливные трубы резервуаров и устройства заливки насосов;

6) все водозаборы должны быть оборудованы аппаратурой для систематического контроля соответствия фактического дебита при эксплуатации водопровода проектной производительности, предусмотренной при его проектировании и обосновании границ зоны санитарной охраны.

2. На земельные участки, входящие в **II пояс зоны санитарной охраны**, налагаются следующие ограничения (обременения):

1) выявление, тампонирование или восстановление всех старых, бездействующих, дефектных или неправильно эксплуатируемых скважин, представляющих опасность в части возможности загрязнения водоносных горизонтов;

2) бурение новых скважин и новое строительство, связанное с нарушением почвенного покрова, производится при обязательном согласовании с центром государственного санитарно-эпидемиологического надзора;

3) запрещение закачки отработанных вод в подземные горизонты, подземного складирования твердых отходов и разработки недр земли;

4) запрещение размещения складов горюче-смазочных материалов, ядохимикатов и минеральных удобрений, накопителей промстоков, шламохранилищ и других объектов, обуславливающих опасность химического загрязнения подземных вод;

5) размещение таких объектов допускается в пределах третьего пояса зоны санитарной охраны только при использовании защищенных подземных вод, при условии выполнения специальных мероприятий по защите водоносного горизонта от загрязнения при наличии санитарно-эпидемиологического заключения центра государственного санитарно-эпидемиологического надзора, выданного с учетом заключения органов геологического контроля;

6) своевременное выполнение необходимых мероприятий по санитарной охране поверхностных вод, имеющих непосредственную гидрологическую связь с используемым водоносным горизонтом, в соответствии с гигиеническими требованиями к охране поверхностных вод;

7) не допускается:

а) размещение кладбищ, скотомогильников, полей ассенизации, полей фильтрации, навозохранилищ, силосных траншей, животноводческих и птицеводческих предприятий и других объектов, обуславливающих опасность микробного загрязнения подземных вод;

б) применение удобрений и ядохимикатов;

в) рубка леса главного пользования и реконструкции;

8) выполнение мероприятий по санитарному благоустройству территории населенных пунктов и других объектов (оборудование канализацией, устройство водонепроницаемых выгребов, организация отвода поверхностного стока и др.).

3. На земельные участки, входящие в **III пояс зоны санитарной охраны**, налагаются следующие ограничения (обременения).

1) выявление, тампонирование или восстановление всех старых, бездействующих, дефектных или неправильно эксплуатируемых скважин,

представляющих опасность в части возможности загрязнения водоносных горизонтов;

2) бурение новых скважин и новое строительство, связанное с нарушением почвенного покрова, производится при обязательном согласовании с центром государственного санитарно-эпидемиологического надзора;

3) запрещение закачки отработанных вод в подземные горизонты, подземного складирования твердых отходов и разработки недр земли;

4) запрещение размещения складов горюче-смазочных материалов, ядохимикатов и минеральных удобрений, накопителей промстоков, шламохранилищ и других объектов, обуславливающих опасность химического загрязнения подземных вод;

5) размещение таких объектов допускается в пределах третьего пояса ЗСО только при использовании защищенных подземных вод, при условии выполнения специальных мероприятий по защите водоносного горизонта от загрязнения при наличии санитарно-эпидемиологического заключения центра государственного санитарно-эпидемиологического надзора, выданного с учетом заключения органов геологического контроля;

6) своевременное выполнение необходимых мероприятий по санитарной охране поверхностных вод, имеющих непосредственную гидрологическую связь с используемым водоносным горизонтом, в соответствии с гигиеническими требованиями к охране поверхностных вод.


4. На земельные участки, входящие в **зону санитарно-защитной полосы водовода**, налагаются следующие ограничения (обременения):

1) в пределах санитарно-защитной полосы водовода должны отсутствовать источники загрязнения почвы и грунтовых вод;

2) не допускается прокладка водоводов по территории свалок, полей ассенизации, полей фильтрации, полей орошения, кладбищ, скотомогильников, а также прокладка магистральных водоводов по территории промышленных и сельскохозяйственных предприятий.

5. Другие ограничения, предусмотренные законодательством Российской Федерации.

Министр природных ресурсов и
экологии Калининградской области



О.А. Ступин