

**МИНИСТЕРСТВО СТРОИТЕЛЬСТВА
И ЖИЛИЩНО-КОММУНАЛЬНОГО ХОЗЯЙСТВА
КАЛИНИНГРАДСКОЙ ОБЛАСТИ**

ПРИКАЗ

09 августа 2020 года № *446*
г. Калининград

**Об утверждении границ охранных зон газораспределительных сетей
и наложении ограничений (обременений) на входящие
в них земельные участки**

В соответствии с Земельным Кодексом Российской Федерации, Правилами охраны газораспределительных сетей, утвержденными постановлением Правительства Российской Федерации от 20 ноября 2000 года № 878 «Об утверждении правил охраны газораспределительных сетей», Положением о Министерстве строительства и жилищно-коммунального хозяйства Калининградской области, утвержденным постановлением Правительства Калининградской области от 01 февраля 2017 года № 26, Административным регламентом предоставления государственной услуги «Утверждение границ охранных зон газораспределительных сетей и наложение ограничений (обременений) на входящие в них земельные участки», утвержденным приказом Министерства строительства и жилищно-коммунального хозяйства Калининградской области от 03 июля 2017 года № 176 (с учетом изменений), на основании заявления от 23 июня 2020 года № 10989 открытого акционерного общества по газификации и эксплуатации газового хозяйства «Калининградгазификация», п р и к а з ы в а ю:

1. Утвердить границы охранной зоны газораспределительной сети: «Газопровод низкого давления. Протяженность: 256 м», расположенной по адресу: Калининградская область, город Калининград, пгт. Прибрежный, ул. Воскресенская, кадастровый (или условный) номер 39:15:000000:13662, в виде территории ограниченной условными линиями, проходящими на расстоянии 2 м с каждой стороны газопровода, по характерным точкам согласно приложению № 1 к настоящему приказу, с графическим описанием местоположения согласно приложению № 2 к настоящему приказу.

2. Установить ограничения (обременения) прав на земельные участки, входящие в охранную зону газораспределительной сети, указанной в пункте 1 настоящего приказа, определив условия использования в соответствии с пунктами 14-16 Правил охраны газораспределительных сетей, утвержденных постановлением Правительства Российской Федерации от 20 ноября 2000 года № 878 «Об утверждении правил охраны газораспределительных сетей».

3. Отделу газоснабжения и газификации департамента развития жилищно-коммунального хозяйства Министерства строительства и жилищно-коммунального хозяйства Калининградской области (Пономарева Ю.Ю.) обеспечить:

1) публикацию настоящего приказа на официальном сайте Министерства строительства и жилищно-коммунального хозяйства Калининградской области в информационно-телекоммуникационной сети «Интернет»;


2) направление копии настоящего приказа:

2.1) в орган местного самоуправления муниципального образования Калининградской области по месту нахождения охранной зоны объекта газораспределительной сети, указанной в пункте 1 настоящего приказа;

2.2) в филиал государственного бюджетного учреждения «Федеральная кадастровая палата Росреестра» по Калининградской области.

4. Приказ вступает в силу со дня его официального опубликования.

Министр



С.В. Черномаз

Приложение № 1
к приказу № 446
Министерства строительства
и жилищно-коммунального хозяйства
Калининградской области
от 24.08. 2020 года

Сведения о характерных точках границ охранной зоны газораспределительной сети: «Газопровод низкого давления.

Протяженность: 256 м», расположенной по адресу: Калининградская область, город Калининград», пгт.Прибрежный, ул. Воскресенская.

Сведения о местоположении границ объекта					
1. Система координат		Местная система координат МСК-39			
2. Сведения о характерных точках границ объекта					
Обозначение характерных точек границ	Координаты, м		Метод определения координат характерной точки	Средняя квадратическая погрешность положения характерной точки (M _t), м	Описание обозначения точки на местности (при наличии)
	X	Y			
1	2	3	4	5	6
1	347817.06	1178003.17	Геодезический метод	0.10	Закрепление отсутствует
2	347815.83	1178003.01	Геодезический метод	0.10	Закрепление отсутствует
3	347814.93	1178002.16	Геодезический метод	0.10	Закрепление отсутствует
4	347814.68	1178001.16	Геодезический метод	0.10	Закрепление отсутствует
5	347794.44	1178000.76	Геодезический метод	0.10	Закрепление отсутствует
6	347778.97	1178000.43	Геодезический метод	0.10	Закрепление отсутствует
7	347768.85	1178000.13	Геодезический метод	0.10	Закрепление отсутствует
8	347744.28	1177999.49	Геодезический метод	0.10	Закрепление отсутствует
9	347732.24	1178000.69	Геодезический метод	0.10	Закрепление отсутствует
10	347719.89	1178002.89	Геодезический метод	0.10	Закрепление отсутствует
11	347718.48	1178002.65	Геодезический метод	0.10	Закрепление отсутствует
12	347717.65	1178001.66	Геодезический метод	0.10	Закрепление отсутствует
13	347716.48	1177998.49	Геодезический метод	0.10	Закрепление отсутствует
14	347716.37	1177997.55	Геодезический метод	0.10	Закрепление отсутствует
15	347716.74	1177996.62	Геодезический метод	0.10	Закрепление отсутствует
16	347717.58	1177995.99	Геодезический метод	0.10	Закрепление отсутствует

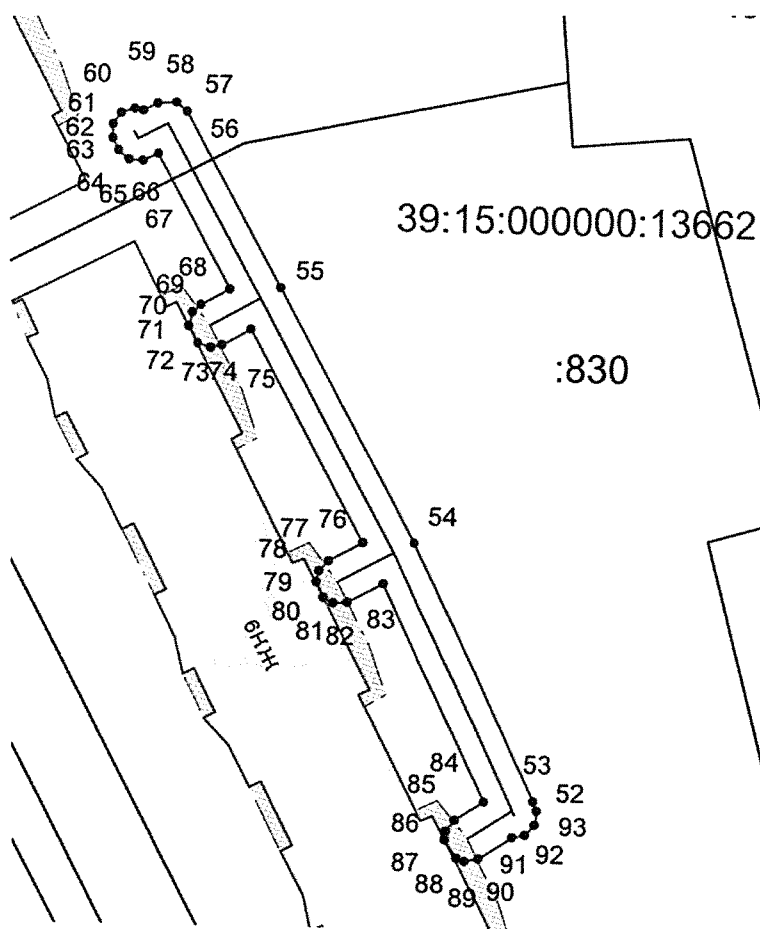
17	347718.74	1177995.83	Геодезический метод	0.10	Закрепление отсутствует
18	347719.64	1177996.26	Геодезический метод	0.10	Закрепление отсутствует
19	347720.22	1177997.06	Геодезический метод	0.10	Закрепление отсутствует
20	347720.81	1177998.66	Геодезический метод	0.10	Закрепление отсутствует
21	347731.59	1177996.74	Геодезический метод	0.10	Закрепление отсутствует
22	347742.23	1177995.68	Геодезический метод	0.10	Закрепление отсутствует
23	347742.28	1177994.64	Геодезический метод	0.10	Закрепление отсутствует
24	347743.17	1177993.69	Геодезический метод	0.10	Закрепление отсутствует
25	347744.19	1177993.38	Геодезический метод	0.10	Закрепление отсутствует
26	347745.31	1177993.69	Геодезический метод	0.10	Закрепление отсутствует
27	347746.10	1177994.64	Геодезический метод	0.10	Закрепление отсутствует
28	347746.24	1177995.54	Геодезический метод	0.10	Закрепление отсутствует
29	347766.98	1177996.08	Геодезический метод	0.10	Закрепление отсутствует
30	347767.29	1177994.74	Геодезический метод	0.10	Закрепление отсутствует
31	347768.57	1177993.91	Геодезический метод	0.10	Закрепление отсутствует
32	347769.85	1177993.91	Геодезический метод	0.10	Закрепление отсутствует
33	347770.88	1177994.95	Геодезический метод	0.10	Закрепление отсутствует
34	347770.98	1177996.19	Геодезический метод	0.10	Закрепление отсутствует
35	347779.23	1177996.43	Геодезический метод	0.10	Закрепление отсутствует
36	347792.58	1177996.72	Геодезический метод	0.10	Закрепление отсутствует
37	347792.96	1177995.49	Геодезический метод	0.10	Закрепление отсутствует
38	347793.96	1177994.77	Геодезический метод	0.10	Закрепление отсутствует
39	347795.43	1177994.86	Геодезический метод	0.10	Закрепление отсутствует
40	347796.33	1177995.71	Геодезический метод	0.10	Закрепление отсутствует
41	347796.58	1177996.81	Геодезический метод	0.10	Закрепление отсутствует
42	347816.86	1177997.20	Геодезический метод	0.10	Закрепление отсутствует
43	347837.54	1177997.37	Геодезический метод	0.10	Закрепление отсутствует
44	347839.79	1177997.71	Геодезический метод	0.10	Закрепление отсутствует
45	347840.69	1177998.56	Геодезический метод	0.10	Закрепление отсутствует
46	347840.80	1178000.26	Геодезический метод	0.10	Закрепление отсутствует
47	347840.01	1178001.21	Геодезический метод	0.10	Закрепление отсутствует
48	347838.81	1178001.52	Геодезический метод	0.10	Закрепление отсутствует

49	347836.95	1178001.37	Геодезический метод	0.10	Закрепление отсутствует
50	347818.68	1178001.22	Геодезический метод	0.10	Закрепление отсутствует
51	347818.30	1178002.38	Геодезический метод	0.10	Закрепление отсутствует
1	347817.06	1178003.17	Геодезический метод	0.10	Закрепление отсутствует
52	347696.93	1177947.07	Геодезический метод	0.10	Закрепление отсутствует
53	347697.76	1177946.73	Геодезический метод	0.10	Закрепление отсутствует
54	347720.23	1177935.95	Геодезический метод	0.10	Закрепление отсутствует
55	347742.45	1177923.83	Геодезический метод	0.10	Закрепление отсутствует
56	347757.81	1177915.29	Геодезический метод	0.10	Закрепление отсутствует
57	347758.60	1177914.34	Геодезический метод	0.10	Закрепление отсутствует
58	347758.51	1177912.67	Геодезический метод	0.10	Закрепление отсутствует
59	347757.84	1177911.40	Геодезический метод	0.10	Закрепление отсутствует
60	347757.99	1177910.64	Геодезический метод	0.10	Закрепление отсутствует
61	347757.61	1177909.46	Геодезический метод	0.10	Закрепление отсутствует
62	347756.61	1177908.74	Геодезический метод	0.10	Закрепление отсутствует
63	347755.37	1177908.74	Геодезический метод	0.10	Закрепление отсутствует
64	347754.29	1177909.28	Геодезический метод	0.10	Закрепление отсутствует
65	347753.50	1177910.23	Геодезический метод	0.10	Закрепление отсутствует
66	347753.42	1177911.47	Геодезический метод	0.10	Закрепление отсутствует
67	347754.06	1177912.80	Геодезический метод	0.10	Закрепление отсутствует
68	347742.26	1177919.35	Геодезический метод	0.10	Закрепление отсутствует
69	347740.83	1177916.82	Геодезический метод	0.10	Закрепление отсутствует
70	347740.15	1177916.09	Геодезический метод	0.10	Закрепление отсутствует
71	347738.95	1177915.78	Геодезический метод	0.10	Закрепление отсутствует
72	347737.46	1177916.60	Геодезический метод	0.10	Закрепление отсутствует
73	347737.08	1177917.78	Геодезический метод	0.10	Закрепление отсутствует
74	347737.33	1177918.74	Геодезический метод	0.10	Закрепление отсутствует
75	347738.75	1177921.29	Геодезический метод	0.10	Закрепление отсутствует
76	347720.17	1177931.43	Геодезический метод	0.10	Закрепление отсутствует
77	347718.54	1177928.47	Геодезический метод	0.10	Закрепление отсутствует
78	347717.64	1177927.62	Геодезический метод	0.10	Закрепление отсутствует
79	347716.66	1177927.43	Геодезический метод	0.10	Закрепление отсутствует

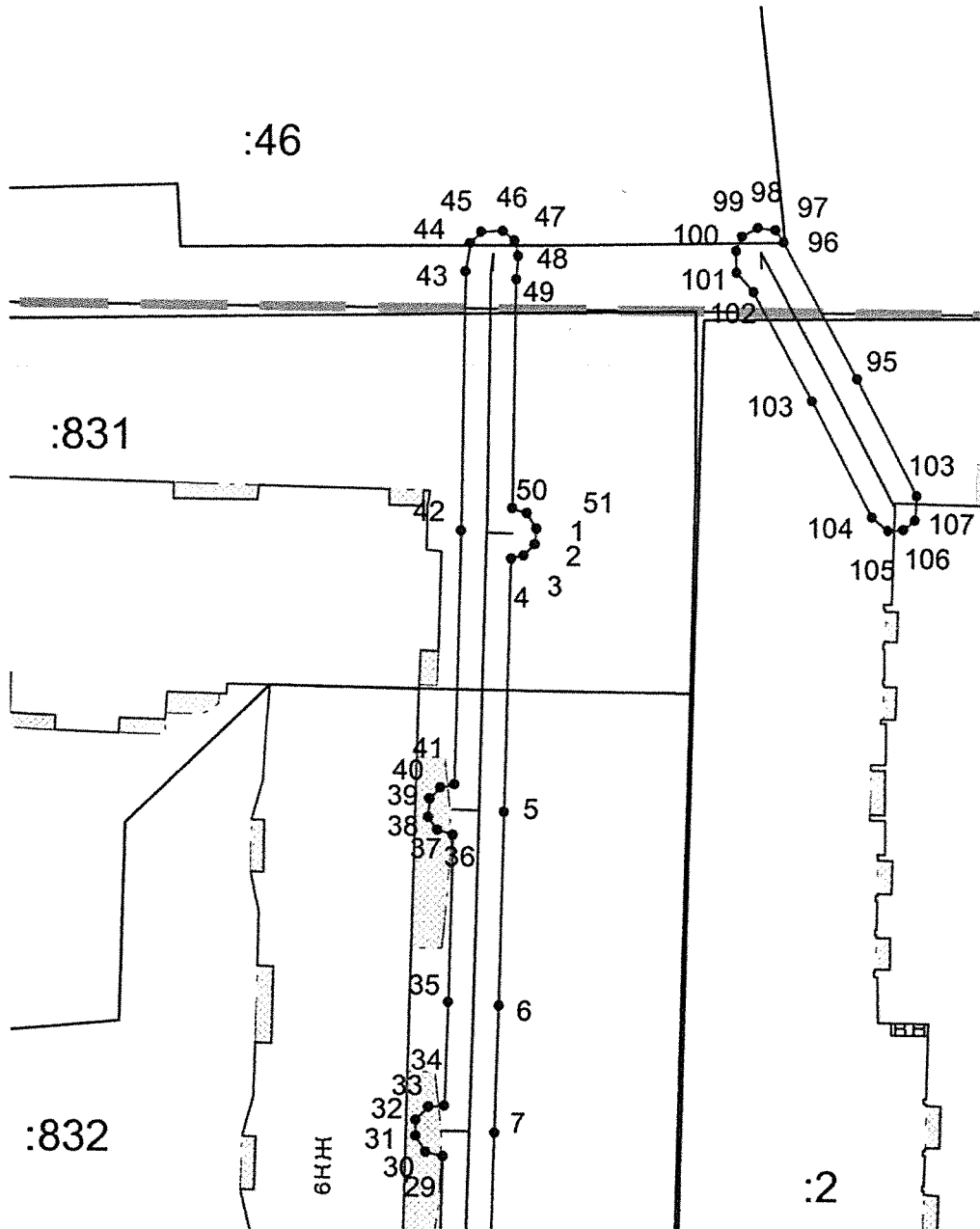
80	347715.33	1177928.06	Геодезический метод	0.10	Закрепление отсутствует
81	347714.85	1177928.93	Геодезический метод	0.10	Закрепление отсутствует
82	347714.93	1177930.17	Геодезический метод	0.10	Закрепление отсутствует
83	347716.61	1177933.25	Геодезический метод	0.10	Закрепление отсутствует
84	347697.63	1177942.36	Геодезический метод	0.10	Закрепление отсутствует
85	347695.99	1177939.82	Геодезический метод	0.10	Закрепление отсутствует
86	347694.99	1177939.10	Геодезический метод	0.10	Закрепление отсутствует
87	347694.24	1177939.00	Геодезический метод	0.10	Закрепление отсутствует
88	347692.62	1177940.04	Геодезический метод	0.10	Закрепление отсутствует
89	347692.38	1177940.75	Геодезический метод	0.10	Закрепление отсутствует
90	347692.62	1177941.96	Геодезический метод	0.10	Закрепление отсутствует
91	347694.56	1177944.96	Геодезический метод	0.10	Закрепление отсутствует
92	347694.80	1177946.06	Геодезический метод	0.10	Закрепление отсутствует
93	347695.70	1177946.91	Геодезический метод	0.10	Закрепление отсутствует
52	347696.93	1177947.07	Геодезический метод	0.10	Закрепление отсутствует
94	347819.94	1178033.64	Геодезический метод	0.10	Закрепление отсутствует
95	347829.23	1178028.75	Геодезический метод	0.10	Закрепление отсутствует
96	347840.08	1178022.79	Геодезический метод	0.10	Закрепление отсутствует
97	347841.03	1178022.13	Геодезический метод	0.10	Закрепление отсутствует
98	347841.22	1178020.73	Геодезический метод	0.10	Закрепление отсутствует
99	347840.51	1178019.44	Геодезический метод	0.10	Закрепление отсутствует
100	347839.36	1178018.98	Геодезический метод	0.10	Закрепление отсутствует
101	347837.62	1178019.05	Геодезический метод	0.10	Закрепление отсутствует
102	347836.09	1178020.42	Геодезический метод	0.10	Закрепление отсутствует
103	347827.43	1178025.18	Геодезический метод	0.10	Закрепление отсутствует
104	347818.24	1178030.02	Геодезический метод	0.10	Закрепление отсутствует
105	347817.15	1178031.33	Геодезический метод	0.10	Закрепление отсутствует
106	347817.23	1178032.57	Геодезический метод	0.10	Закрепление отсутствует
107	347818.02	1178033.52	Геодезический метод	0.10	Закрепление отсутствует
94	347819.94	1178033.64	Геодезический метод	0.10	Закрепление отсутствует

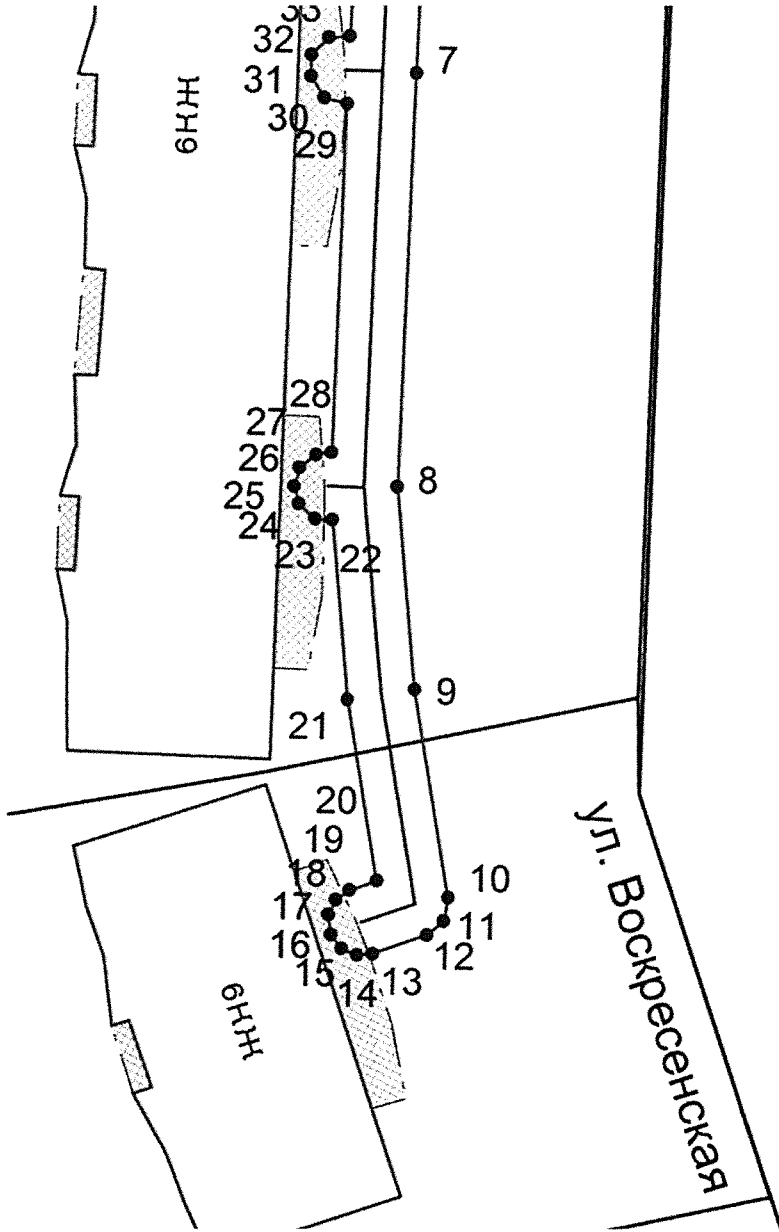
Приложение № 2
к приказу № 446
Министерства строительства
и жилищно-коммунального хозяйства
Калининградской области
от 24.08. 2020 года

Графическое описание местоположения границ охранной зоны
газораспределительной сети: «Газопровод низкого давления.
Протяженность: 256 м», расположенной по адресу: Калининградская область,
город Калининград», пгт. Прибрежный, ул. Воскресенская.



УСЛОВНЫЕ ОБОЗНАЧЕНИЯ	
—	-граница охранной зоны
—	-газораспределительной сети
39:15:120814	-кадастровый номер сооружения
39:15:000000:13662	-граница земельных участков
—	-номер земельного участка
:00	в кадастровом квартале
—	-граница кадастрового квартала
39:15:000000	-номер кадастрового квартала





:2