

**МИНИСТЕРСТВО СТРОИТЕЛЬСТВА
И ЖИЛИЩНО-КОММУНАЛЬНОГО ХОЗЯЙСТВА
КАЛИНИНГРАДСКОЙ ОБЛАСТИ**

ПРИКАЗ

07 сентября 2020 года № *494*
г. Калининград

**Об утверждении границ охранных зон газораспределительных сетей
и наложении ограничений (обременений) на входящие
в них земельные участки**

В соответствии с Земельным Кодексом Российской Федерации, Правилами охраны газораспределительных сетей, утвержденными постановлением Правительства Российской Федерации от 20 ноября 2000 года № 878 «Об утверждении правил охраны газораспределительных сетей», Положением о Министерстве строительства и жилищно-коммунального хозяйства Калининградской области, утвержденным постановлением Правительства Калининградской области от 01 февраля 2017 года № 26, Административным регламентом предоставления государственной услуги «Утверждение границ охранных зон газораспределительных сетей и наложение ограничений (обременений) на входящие в них земельные участки», утвержденным приказом Министерства строительства и жилищно-коммунального хозяйства Калининградской области от 03 июля 2017 года № 176 (с учетом изменений), на основании заявления от 10 июля 2020 года № 12616 открытого акционерного общества по газификации и эксплуатации газового хозяйства «Калининградгазификация», п р и к а з ы в а ю:

1. Утвердить границы охранной зоны газораспределительной сети: «Газопровод низкого давления. Протяженность: 913 м», расположенной по адресу: Калининградская область, г. Советск, ул. Гончарова, ул. Гагарина, ул. Мамина-Сибиряка, кадастровый (или условный) номер 39:16:000000:1028, в виде территории ограниченной условными линиями, проходящими на расстоянии 2 м с каждой стороны газопровода, по характерным точкам согласно приложению № 1 к настоящему приказу, с графическим описанием местоположения согласно приложению № 2 к настоящему приказу.

2. Установить ограничения (обременения) прав на земельные участки, входящие в охранную зону газораспределительной сети, указанной в пункте 1 настоящего приказа, определив условия использования в соответствии с пунктами 14-16 Правил охраны газораспределительных сетей, утвержденных постановлением Правительства Российской Федерации от 20 ноября 2000 года № 878 «Об утверждении правил охраны газораспределительных сетей».

3. Отделу газоснабжения и газификации департамента развития жилищно-коммунального хозяйства Министерства строительства и жилищно-коммунального хозяйства Калининградской области (Пономарева Ю.Ю.) обеспечить:

1) публикацию настоящего приказа на официальном сайте Министерства строительства и жилищно-коммунального хозяйства Калининградской области в информационно-телекоммуникационной сети «Интернет»;


2) направление копии настоящего приказа:

2.1) в орган местного самоуправления муниципального образования Калининградской области по месту нахождения охранной зоны объекта газораспределительной сети, указанной в пункте 1 настоящего приказа;

2.2) в филиал государственного бюджетного учреждения «Федеральная кадастровая палата Росреестра» по Калининградской области.

4. Приказ вступает в силу со дня его официального опубликования.

Министр



С.В. Черномаз

Приложение № 1
к приказу № 494
Министерства строительства
и жилищно-коммунального хозяйства
Калининградской области
от 07.09.2020 года

Сведения о характерных точках границ охранной зоны газораспределительной
сети: «Газопровод низкого давления.
Протяженность: 913 м», расположенной по адресу: Калининградская область,
г. Советск, ул. Гончарова, ул. Гагарина, ул. Мамина-Сибиряка.

Сведения о местоположении границ объекта					
1. Система координат		Местная система координат МСК-39			
2. Сведения о характерных точках границ объекта					
Обозначение характерных точек границ	Координаты, м		Метод определения координат характерной точки	Средняя квадратическая погрешность характерной точки (Mt), м	Описание обозначения точки на местности (при наличии)
	X	Y			
1	2	3	4	5	6
1	395773.76	1278301.08	Геодезический	0.10	-
2	395790.76	1278302.72	Геодезический	0.10	-
3	395791.64	1278303.02	Геодезический	0.10	-
4	395792.43	1278303.97	Геодезический	0.10	-
5	395792.53	1278305.11	Геодезический	0.10	-
6	395764.58	1278441.13	Геодезический	0.10	-
7	395764.10	1278442.00	Геодезический	0.10	-
8	395763.26	1278442.53	Геодезический	0.10	-
9	395762.26	1278442.60	Геодезический	0.10	-
10	395664.90	1278420.03	Геодезический	0.10	-
11	395656.11	1278403.90	Геодезический	0.10	-
12	395655.86	1278402.94	Геодезический	0.10	-
13	395656.08	1278402.03	Геодезический	0.10	-
14	395673.97	1278273.87	Геодезический	0.10	-
15	395675.62	1278264.45	Геодезический	0.10	-

16	395675.99	1278263.52	Геодезический	0.10	-
17	395676.99	1278262.80	Геодезический	0.10	-
18	395677.99	1278262.73	Геодезический	0.10	-
19	395686.67	1278264.32	Геодезический	0.10	-
20	395687.75	1278264.92	Геодезический	0.10	-
21	395688.28	1278266.04	Геодезический	0.10	-
22	395688.04	1278267.25	Геодезический	0.10	-
23	395687.14	1278268.10	Геодезический	0.10	-
24	395685.91	1278268.26	Геодезический	0.10	-
25	395679.23	1278267.03	Геодезический	0.10	-
26	395678.02	1278274.47	Геодезический	0.10	-
27	395660.02	1278402.72	Геодезический	0.10	-
28	395667.56	1278416.53	Геодезический	0.10	-
29	395761.08	1278438.22	Геодезический	0.10	-
30	395788.16	1278306.49	Геодезический	0.10	-
31	395773.01	1278305.02	Геодезический	0.10	-
1	395773.76	1278301.08	Геодезический	0.10	-
32	395689.85	1278470.00	Геодезический	0.10	-
33	395703.71	1278473.30	Геодезический	0.10	-
34	395704.80	1278473.99	Геодезический	0.10	-
35	395755.19	1278485.85	Геодезический	0.10	-
36	395756.11	1278486.28	Геодезический	0.10	-
37	395756.69	1278487.08	Геодезический	0.10	-
38	395756.77	1278488.32	Геодезический	0.10	-
39	395745.45	1278538.06	Геодезический	0.10	-
40	395739.69	1278550.00	Геодезический	0.10	-
41	395727.69	1278602.09	Геодезический	0.10	-
42	395727.48	1278615.83	Геодезический	0.10	-
43	395718.30	1278652.32	Геодезический	0.10	-
44	395715.05	1278653.60	Геодезический	0.10	-
45	395711.45	1278668.12	Геодезический	0.10	-
46	395713.98	1278671.13	Геодезический	0.10	-

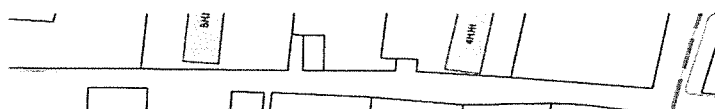
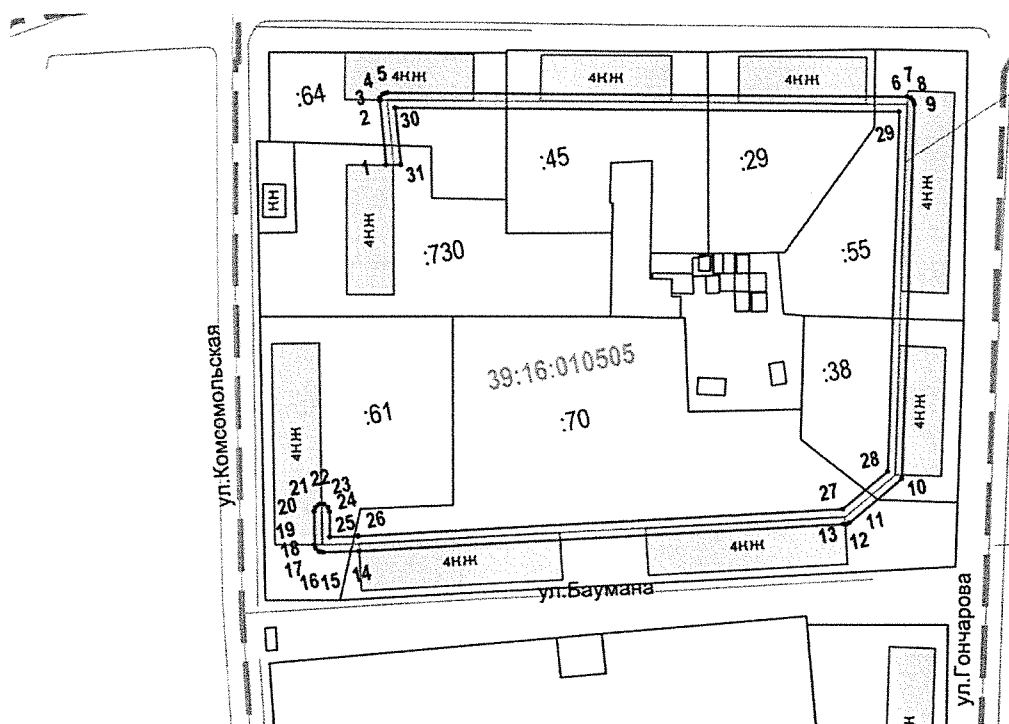
47	395703.57	1278707.67	Геодезический	0.10	-
48	395703.09	1278708.54	Геодезический	0.10	-
49	395702.01	1278709.14	Геодезический	0.10	-
50	395700.99	1278709.07	Геодезический	0.10	-
51	395687.15	1278704.83	Геодезический	0.10	-
52	395688.41	1278701.02	Геодезический	0.10	-
53	395700.26	1278704.66	Геодезический	0.10	-
54	395709.55	1278672.09	Геодезический	0.10	-
55	395707.08	1278669.08	Геодезический	0.10	-
56	395711.64	1278650.61	Геодезический	0.10	-
57	395714.94	1278649.36	Геодезический	0.10	-
58	395723.49	1278615.32	Геодезический	0.10	-
59	395723.75	1278601.30	Геодезический	0.10	-
60	395735.83	1278548.89	Геодезический	0.10	-
61	395738.86	1278542.53	Геодезический	0.10	-
62	395733.39	1278538.36	Геодезический	0.10	-
63	395719.16	1278524.15	Геодезический	0.10	-
64	395706.25	1278516.90	Геодезический	0.10	-
65	395705.73	1278519.30	Геодезический	0.10	-
66	395705.25	1278520.17	Геодезический	0.10	-
67	395704.17	1278520.77	Геодезический	0.10	-
68	395703.17	1278520.70	Геодезический	0.10	-
69	395702.21	1278520.43	Геодезический	0.10	-
70	395701.21	1278519.71	Геодезический	0.10	-
71	395700.83	1278518.53	Геодезический	0.10	-
72	395701.21	1278517.35	Геодезический	0.10	-
73	395702.17	1278516.64	Геодезический	0.10	-
74	395703.04	1278513.63	Геодезический	0.10	-
75	395703.62	1278512.83	Геодезический	0.10	-
76	395704.52	1278512.40	Геодезический	0.10	-
77	395705.52	1278512.47	Геодезический	0.10	-
78	395707.88	1278513.23	Геодезический	0.10	-
79	395721.67	1278521.01	Геодезический	0.10	-

80	395736.16	1278535.48	Геодезический	0.10	-
81	395740.63	1278538.85	Геодезический	0.10	-
82	395741.69	1278536.65	Геодезический	0.10	-
83	395752.46	1278489.32	Геодезический	0.10	-
84	395702.70	1278477.61	Геодезический	0.10	-
85	395701.60	1278476.91	Геодезический	0.10	-
86	395688.91	1278473.89	Геодезический	0.10	-
32	395689.85	1278470.00	Геодезический	0.10	-
87	395652.99	1278748.79	Геодезический	0.10	-
88	395653.99	1278749.51	Геодезический	0.10	-
89	395654.37	1278750.69	Геодезический	0.10	-
90	395653.99	1278751.87	Геодезический	0.10	-
91	395652.99	1278752.59	Геодезический	0.10	-
92	395651.75	1278752.59	Геодезический	0.10	-
93	395648.53	1278751.56	Геодезический	0.10	-
94	395643.93	1278765.97	Геодезический	0.10	-
95	395643.30	1278766.91	Геодезический	0.10	-
96	395642.15	1278767.37	Геодезический	0.10	-
97	395640.95	1278767.06	Геодезический	0.10	-
98	395640.16	1278766.11	Геодезический	0.10	-
99	395640.08	1278764.87	Геодезический	0.10	-
100	395644.74	1278750.30	Геодезический	0.10	-
101	395629.61	1278745.14	Геодезический	0.10	-
102	395626.81	1278753.43	Геодезический	0.10	-
103	395626.23	1278754.23	Геодезический	0.10	-
104	395625.33	1278754.66	Геодезический	0.10	-
105	395624.33	1278754.59	Геодезический	0.10	-
106	395619.30	1278752.96	Геодезический	0.10	-
107	395618.01	1278759.54	Геодезический	0.10	-
108	395617.35	1278760.58	Геодезический	0.10	-
109	395616.20	1278761.04	Геодезический	0.10	-
110	395615.00	1278760.73	Геодезический	0.10	-

111	395614.21	1278759.78	Геодезический	0.10	-
112	395614.11	1278758.66	Геодезический	0.10	-
113	395615.83	1278749.86	Геодезический	0.10	-
114	395616.31	1278748.99	Геодезический	0.10	-
115	395617.39	1278748.39	Геодезический	0.10	-
116	395618.39	1278748.46	Геодезический	0.10	-
117	395623.69	1278750.18	Геодезический	0.10	-
118	395626.49	1278741.87	Геодезический	0.10	-
119	395627.07	1278741.07	Геодезический	0.10	-
120	395627.97	1278740.64	Геодезический	0.10	-
121	395628.97	1278740.71	Геодезический	0.10	-
87	395652.99	1278748.79	Геодезический	0.10	-

Приложение № 2
к приказу № 494
Министерства строительства
и жилищно-коммунального хозяйства
Калининградской области
от 07.09.2020 года

Графическое описание местоположения границ охранной зоны газораспределительной сети: «Газопровод низкого давления. Протяженность: 913 м», расположенной по адресу: Калининградская область, г. Советск, ул. Гончарова, ул. Гагарина, ул. Мамина-Сибиряка.



- Используемые условные знаки и обозначения:
- граница охранной зоны объекта газораспределительной сети
 - кадастровый номер сооружения
 - границы ЗУ имеющиеся в ЕГРН, сведения о которых достаточны для определения ее местоположения
 - номер земельного участка в кадастровом квартале
 - номер кадастрового квартала
- 39:16:000000:1028
- :49
- 39:16:010507

