

**МИНИСТЕРСТВО СТРОИТЕЛЬСТВА  
И ЖИЛИЩНО-КОММУНАЛЬНОГО ХОЗЯЙСТВА  
КАЛИНИНГРАДСКОЙ ОБЛАСТИ**

**ПРИКАЗ**

*07 апреля* 2021 года № 160  
г. Калининград

**Об утверждении границ охранных зон газораспределительных сетей  
и наложении ограничений (обременений) на входящие  
в них земельные участки**

В соответствии с Земельным Кодексом Российской Федерации, Правилами охраны газораспределительных сетей, утвержденными постановлением Правительства Российской Федерации от 20 ноября 2000 года № 878 «Об утверждении правил охраны газораспределительных сетей», Положением о Министерстве строительства и жилищно-коммунального хозяйства Калининградской области, утвержденным постановлением Правительства Калининградской области от 01 февраля 2017 года № 26, Административным регламентом предоставления государственной услуги «Утверждение границ охранных зон газораспределительных сетей и наложение ограничений (обременений) на входящие в них земельные участки», утвержденным приказом Министерства строительства и жилищно-коммунального хозяйства Калининградской области от 03 июля 2017 года № 176 (с учетом изменений), на основании заявления от 05 февраля 2021 года № 2960 открытого акционерного общества по газификации и эксплуатации газового хозяйства «Калининградгазификация», п р и к а з ы в а ю:

1. Утвердить границы охранной зоны газораспределительной сети: «Газопровод низкого давления. Протяженность: 605 м», расположенной по адресу: Калининградская область, Зеленоградский район, Зеленоградск, ул. Зеленая, кадастровый (или условный) номер 39:05:010209:457, в виде территории ограниченной условными линиями, проходящими на расстоянии 2 м с каждой стороны газопровода, по характерным точкам согласно приложению № 1 к настоящему приказу, с графическим описанием местоположения согласно приложению № 2 к настоящему приказу.

2. Установить ограничения (обременения) прав на земельные участки, входящие в охранную зону газораспределительной сети, указанной в пункте 1 настоящего приказа, определив условия использования в соответствии с пунктами 14-16 Правил охраны газораспределительных сетей, утвержденных постановлением Правительства Российской Федерации от 20 ноября 2000 года № 878 «Об утверждении правил охраны газораспределительных сетей».

3. Отделу газоснабжения и газификации департамента развития жилищно-коммунального хозяйства Министерства строительства и жилищно-коммунального хозяйства Калининградской области (Пономарева Ю.Ю.) обеспечить:

1) публикацию настоящего приказа на официальном сайте Министерства строительства и жилищно-коммунального хозяйства Калининградской области в информационно-телекоммуникационной сети «Интернет»;


2) направление копии настоящего приказа:

2.1) в орган местного самоуправления муниципального образования Калининградской области по месту нахождения охранной зоны объекта газораспределительной сети, указанной в пункте 1 настоящего приказа;

2.2) в филиал государственного бюджетного учреждения «Федеральная кадастровая палата Росреестра» по Калининградской области.

4. Приказ вступает в силу со дня его официального опубликования.

Министр



С.В. Черномаз

Приложение № 1  
к приказу № 160  
Министерства строительства  
и жилищно-коммунального хозяйства  
Калининградской области  
от 07 апреля 2021 года

Сведения о характерных точках границ охранной зоны газораспределительной сети: «Газопровод низкого давления. Протяженность: 605 м», расположенной по адресу: Калининградская область, Зеленоградский район, Зеленоградск, ул. Зеленая

Сведения о местоположении границ объекта					
1. Система координат МСК39					
2. Сведения о характерных точках границ объекта					
Обозначение характерных точек границ	Координаты, м		Метод определения координат характерной точки	Средняя квадратическая погрешность положения характерной точки (Mt), м	Описание обозначения точки на местности (при наличии)
	X	Y			
1	2	3	4	5	6
1	381383.28	1187128.81	геодезический	0.10	-
2	381384.56	1187132.22	геодезический	0.10	-
3	381386.72	1187137.51	геодезический	0.10	-
4	381390.36	1187142.57	геодезический	0.10	-
5	381394.85	1187151.01	геодезический	0.10	-
6	381399.10	1187167.97	геодезический	0.10	-
7	381408.03	1187192.17	геодезический	0.10	-
8	381408.44	1187192.97	геодезический	0.10	-
9	381408.44	1187193.97	геодезический	0.10	-
10	381407.96	1187194.84	геодезический	0.10	-
11	381407.12	1187195.37	геодезический	0.10	-

12	381405.95	1187195.39	геодезический	0.10	-
13	381390.82	1187201.26	геодезический	0.10	-
14	381389.23	1187204.06	геодезический	0.10	-
15	381385.73	1187202.14	геодезический	0.10	-
16	381387.68	1187198.69	геодезический	0.10	-
17	381388.71	1187197.79	геодезический	0.10	-
18	381403.69	1187191.98	геодезический	0.10	-
19	381395.24	1187169.06	геодезический	0.10	-
20	381393.59	1187162.29	геодезический	0.10	-
21	381381.25	1187165.93	геодезический	0.10	-
22	381378.00	1187166.59	геодезический	0.10	-
23	381377.24	1187162.65	геодезический	0.10	-
24	381380.39	1187162.02	геодезический	0.10	-
25	381392.61	1187158.41	геодезический	0.10	-
26	381391.11	1187152.48	геодезический	0.10	-
27	381387.04	1187144.80	геодезический	0.10	-
28	381383.21	1187139.44	геодезический	0.10	-
29	381380.83	1187133.67	геодезический	0.10	-
30	381379.56	1187130.29	геодезический	0.10	-
31	381379.48	1187129.05	геодезический	0.10	-
32	381380.14	1187128.01	геодезический	0.10	-
33	381381.29	1187127.55	геодезический	0.10	-
34	381382.49	1187127.86	геодезический	0.10	-

1	381383.28	1187128.81	геодезический	0.10	-
35	381209.70	1186782.08	геодезический	0.10	-
36	381211.10	1186785.82	геодезический	0.10	-
37	381203.75	1186788.77	геодезический	0.10	-
38	381208.37	1186800.58	геодезический	0.10	-
39	381211.48	1186807.92	геодезический	0.10	-
40	381218.81	1186830.61	геодезический	0.10	-
41	381223.34	1186844.37	геодезический	0.10	-
42	381228.36	1186842.12	геодезический	0.10	-
43	381238.41	1186837.53	геодезический	0.10	-
44	381248.62	1186832.93	геодезический	0.10	-
45	381243.89	1186818.34	геодезический	0.10	-
46	381241.84	1186818.97	геодезический	0.10	-
47	381240.60	1186815.17	геодезический	0.10	-
48	381244.57	1186813.95	геодезический	0.10	-
49	381245.57	1186813.88	геодезический	0.10	-
50	381246.47	1186814.31	геодезический	0.10	-
51	381247.05	1186815.11	геодезический	0.10	-
52	381253.01	1186833.52	геодезический	0.10	-
53	381253.01	1186834.52	геодезический	0.10	-
54	381252.69	1186835.20	геодезический	0.10	-
55	381252.00	1186835.79	геодезический	0.10	-

56	381263.19	1186863.79	геодезический	0.10	-
57	381264.44	1186867.71	геодезический	0.10	-
58	381268.42	1186866.46	геодезический	0.10	-
59	381271.94	1186864.25	геодезический	0.10	-
60	381273.08	1186863.73	геодезический	0.10	-
61	381274.08	1186863.66	геодезический	0.10	-
62	381274.98	1186864.09	геодезический	0.10	-
63	381275.56	1186864.90	геодезический	0.10	-
64	381283.73	1186883.40	геодезический	0.10	-
65	381297.32	1186920.05	геодезический	0.10	-
66	381312.14	1186961.52	геодезический	0.10	-
67	381328.00	1187001.45	геодезический	0.10	-
68	381333.91	1187015.27	геодезический	0.10	-
69	381340.53	1187033.31	геодезический	0.10	-
70	381341.31	1187033.07	геодезический	0.10	-
71	381339.15	1187027.17	геодезический	0.10	-
72	381338.82	1187025.65	геодезический	0.10	-
73	381339.35	1187024.53	геодезический	0.10	-
74	381340.43	1187023.93	геодезический	0.10	-
75	381341.57	1187024.05	геодезический	0.10	-
76	381346.94	1187021.89	геодезический	0.10	-
77	381348.54	1187025.55	геодезический	0.10	-
78	381343.55	1187027.56	геодезический	0.10	-

79	381346.44	1187035.39	геодезический	0.10	-
80	381347.52	1187034.87	геодезический	0.10	-
81	381348.94	1187038.64	геодезический	0.10	-
82	381347.86	1187039.16	геодезический	0.10	-
83	381351.63	1187049.23	геодезический	0.10	-
84	381352.69	1187051.84	геодезический	0.10	-
85	381353.85	1187051.45	геодезический	0.10	-
86	381355.09	1187055.25	геодезический	0.10	-
87	381354.22	1187055.55	геодезический	0.10	-
88	381363.37	1187077.09	геодезический	0.10	-
89	381364.66	1187077.05	геодезический	0.10	-
90	381365.17	1187081.41	геодезический	0.10	-
91	381365.04	1187082.40	геодезический	0.10	-
92	381364.64	1187083.03	геодезический	0.10	-
93	381364.07	1187083.45	геодезический	0.10	-
94	381367.07	1187093.42	геодезический	0.10	-
95	381367.13	1187094.06	геодезический	0.10	-
96	381367.04	1187095.32	геодезический	0.10	-
97	381366.51	1187096.44	геодезический	0.10	-
98	381365.67	1187096.97	геодезический	0.10	-
99	381364.67	1187097.04	геодезический	0.10	-
100	381363.77	1187096.61	геодезический	0.10	-
101	381363.19	1187095.81	геодезический	0.10	-

102	381363.05	1187095.07	геодезический	0.10	-
103	381363.11	1187094.12	геодезический	0.10	-
104	381359.67	1187082.75	геодезический	0.10	-
105	381359.67	1187081.75	геодезический	0.10	-
106	381360.00	1187081.06	геодезический	0.10	-
107	381360.48	1187080.52	геодезический	0.10	-
108	381349.68	1187055.09	геодезический	0.10	-
109	381347.90	1187050.68	геодезический	0.10	-
110	381342.71	1187036.82	геодезический	0.10	-
111	381339.93	1187037.69	геодезический	0.10	-
112	381338.93	1187037.76	геодезический	0.10	-
113	381338.03	1187037.33	геодезический	0.10	-
114	381337.45	1187036.53	геодезический	0.10	-
115	381330.18	1187016.73	геодезический	0.10	-
116	381324.27	1187002.91	геодезический	0.10	-
117	381308.41	1186962.97	геодезический	0.10	-
118	381293.56	1186921.43	геодезический	0.10	-
119	381280.01	1186884.87	геодезический	0.10	-
120	381272.76	1186868.46	геодезический	0.10	-
121	381270.11	1186870.10	геодезический	0.10	-
122	381263.91	1186872.07	геодезический	0.10	-
123	381263.01	1186872.21	геодезический	0.10	-
124	381262.07	1186871.90	геодезический	0.10	-

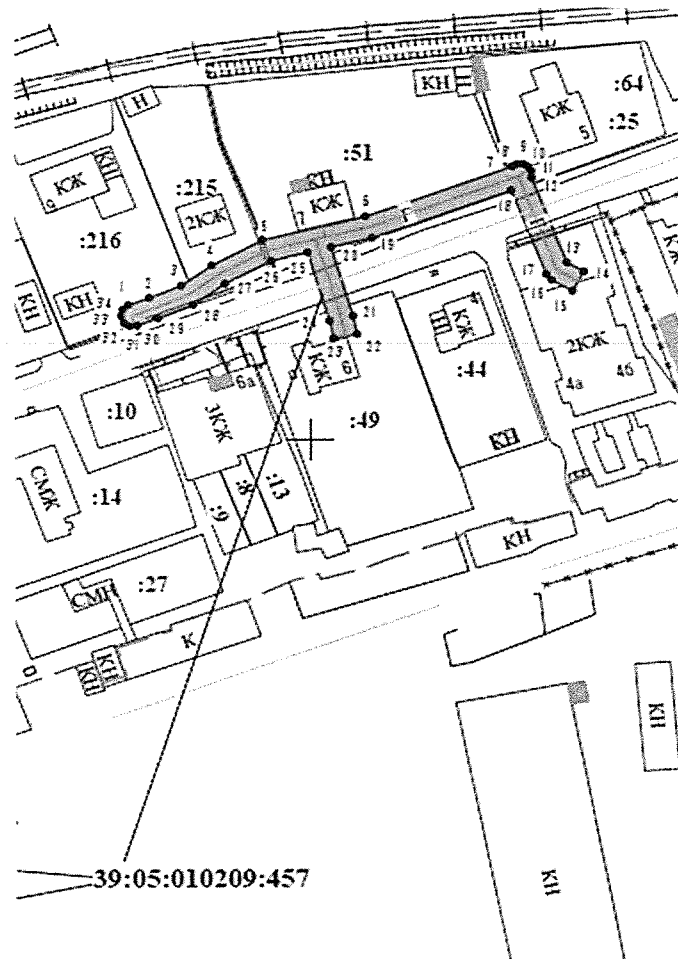


125	381261.39	1186871.17	геодезический	0.10	-
126	381259.45	1186865.21	геодезический	0.10	-
127	381248.35	1186837.44	геодезический	0.10	-
128	381240.05	1186841.18	геодезический	0.10	-
129	381230.00	1186845.77	геодезический	0.10	-
130	381224.89	1186848.06	геодезический	0.10	-
131	381226.31	1186850.79	геодезический	0.10	-
132	381233.92	1186863.47	геодезический	0.10	-
133	381236.80	1186862.90	геодезический	0.10	-
134	381238.16	1186861.07	геодезический	0.10	-
135	381241.40	1186863.43	геодезический	0.10	-
136	381239.56	1186865.89	геодезический	0.10	-
137	381239.01	1186866.40	геодезический	0.10	-
138	381238.32	1186866.68	геодезический	0.10	-
139	381233.31	1186867.67	геодезический	0.10	-
140	381232.31	1186867.60	геодезический	0.10	-
141	381231.65	1186867.24	геодезический	0.10	-
142	381231.17	1186866.66	геодезический	0.10	-
143	381223.47	1186853.83	геодезический	0.10	-
144	381222.63	1186853.30	геодезический	0.10	-
145	381222.15	1186852.43	геодезический	0.10	-
146	381222.15	1186851.46	геодезический	0.10	-
147	381220.38	1186848.06	геодезический	0.10	-




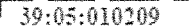
148	381215.01	1186831.84	геодезический	0.10	-
149	381207.74	1186809.36	геодезический	0.10	-
150	381204.64	1186802.04	геодезический	0.10	-
151	381199.31	1186788.39	геодезический	0.10	-
152	381199.18	1186787.40	геодезический	0.10	-
153	381199.55	1186786.47	геодезический	0.10	-
154	381200.32	1186785.84	геодезический	0.10	-
35	381209.70	1186782.08	геодезический	0.10	-

Приложение № 2  
к приказу № 160  
Министерства строительства  
и жилищно-коммунального хозяйства  
Калининградской области  
от 07 апреля 2021 года

Графическое описание местоположения границ охранной зоны  
газораспределительной сети: «Газопровод низкого давления.  
Протяженность: 605 м», расположенной по адресу:  
Калининградская область, Зеленоградский район, Зеленоградск,  
ул. Зеленая



Используемые условные знаки и обозначения

-  - охранная зона газопровода
-  - существующие земельные участки
-  - граница сооружения
- 39:05:010209:457** - кадастровый номер сооружения
-  - граница и номер кадастрового квартала

