

**МИНИСТЕРСТВО СТРОИТЕЛЬСТВА
И ЖИЛИЩНО-КОММУНАЛЬНОГО ХОЗЯЙСТВА
КАЛИНИНГРАДСКОЙ ОБЛАСТИ**

ПРИКАЗ

23 апреля

2021 года № *198*
г. Калининград

**Об утверждении границ охранных зон газораспределительных сетей
и наложении ограничений (обременений) на входящие
в них земельные участки**

В соответствии с Земельным Кодексом Российской Федерации, Правилами охраны газораспределительных сетей, утвержденными постановлением Правительства Российской Федерации от 20 ноября 2000 года № 878 «Об утверждении правил охраны газораспределительных сетей», Положением о Министерстве строительства и жилищно-коммунального хозяйства Калининградской области, утвержденным постановлением Правительства Калининградской области от 01 февраля 2017 года № 26, Административным регламентом предоставления государственной услуги «Утверждение границ охранных зон газораспределительных сетей и наложение ограничений (обременений) на входящие в них земельные участки», утвержденным приказом Министерства строительства и жилищно-коммунального хозяйства Калининградской области от 03 июля 2017 года № 176 (с учетом изменений), на основании заявления от 16 марта 2021 года № И-КМИ-09/5373 комитета муниципального имущества и земельных ресурсов администрации городского округа «Город Калининград», п р и к а з ы в а ю:

1. Утвердить границы охранной зоны газораспределительной сети: «Газопровод высокого давления от ул. Гагарина до газопровода высокого давления диаметром 500 мм, проложенного к пос. Васильково Гурьевского района» Протяженность: 1554 м», расположенной по адресу: Калининградская область, в восточной части города Калининграда и примыкающих территориях Гурьевского района, кадастровый (или условный) номер 39:15:000000:5286, в виде территории ограниченной условными линиями, проходящими на расстоянии 2 м с каждой стороны газопровода, по характерным точкам согласно приложению № 1 к настоящему приказу, с графическим описанием местоположения согласно приложению № 2 к настоящему приказу.

2. Установить ограничения (обременения) прав на земельные участки, входящие в охранную зону газораспределительной сети, указанной в пункте 1 настоящего приказа, определив условия использования в соответствии с пунктами 14-16 Правил охраны газораспределительных сетей, утвержденных постановлением Правительства Российской Федерации от 20 ноября 2000 года № 878 «Об утверждении правил охраны газораспределительных сетей».

3. Отделу газоснабжения и газификации департамента развития жилищно-коммунального хозяйства Министерства строительства и жилищно-коммунального хозяйства Калининградской области (Пономарева Ю.Ю.) обеспечить:

1) публикацию настоящего приказа на официальном сайте Министерства строительства и жилищно-коммунального хозяйства Калининградской области в информационно-телекоммуникационной сети «Интернет»;


2) направление копии настоящего приказа:

2.1) в орган местного самоуправления муниципального образования Калининградской области по месту нахождения охранной зоны объекта газораспределительной сети, указанной в пункте 1 настоящего приказа;

2.2) в филиал государственного бюджетного учреждения «Федеральная кадастровая палата Росреестра» по Калининградской области.

4. Приказ вступает в силу со дня его официального опубликования.

Исполняющая обязанности министра



Е.В. Батуркина

Приложение № 1
к приказу № 198
Министерства строительства
и жилищно-коммунального хозяйства
Калининградской области
от 23 апреля 2021 года

Сведения о характерных точках границ охранной зоны газораспределительной сети: «Газопровод высокого давления от ул. Гагарина до газопровода высокого давления диаметром 500 мм, проложенного к пос. Васильково Гурьевского района» Протяженность: 1554 м», расположенной по адресу: Калининградская область, в восточной части города Калининграда и примыкающих территориях Гурьевского района

Сведения о местоположении измененных (уточненных) границ объекта							
1. Система координат МСК-39							
2. Сведения о характерных точках границ объекта							
Обозначение характерных точек границ	Существующие координаты, м		Измененные (уточненные) координаты, м		Метод определения координат характерной точки	Средняя квадратическая погрешность положения характерной точки (Mt), м	Описание обозначения точки на местности (при наличии)
	X	Y	X	Y			
1	2	3	4	5	6	7	8
1	-	-	358200.63	1193178.17	Геодезический метод	0.10	-
2	-	-	358201.96	1193177.54	Геодезический метод	0.10	-
3	-	-	358202.50	1193176.17	Геодезический метод	0.10	-
4	-	-	358201.96	1193174.80	Геодезический метод	0.10	-
5	-	-	358201.12	1193174.26	Геодезический метод	0.10	-
6	-	-	358190.35	1193171.07	Геодезический метод	0.10	-
7	-	-	358187.73	1193170.88	Геодезический метод	0.10	-
8	-	-	358181.82	1193173.10	Геодезический метод	0.10	-
9	-	-	358162.44	1193186.62	Геодезический метод	0.10	-
10	-	-	358149.13	1193193.99	Геодезический метод	0.10	-
11	-	-	358122.52	1193200.91	Геодезический метод	0.10	-
12	-	-	358078.90	1193208.37	Геодезический метод	0.10	-
13	-	-	358063.46	1193210.24	Геодезический метод	0.10	-
14	-	-	358056.73	1193208.82	Геодезический метод	0.10	-

15	-	-	358046.46	1193205.75	Геодезический метод	0.10	-
16	-	-	358005.00	1193194.75	Геодезический метод	0.10	-
17	-	-	358000.01	1193193.66	Геодезический метод	0.10	-
18	-	-	357991.25	1193193.19	Геодезический метод	0.10	-
19	-	-	357977.26	1193192.98	Геодезический метод	0.10	-
20	-	-	357950.38	1193188.82	Геодезический метод	0.10	-
21	-	-	357894.77	1193178.15	Геодезический метод	0.10	-
22	-	-	357840.15	1193169.78	Геодезический метод	0.10	-
23	-	-	357827.79	1193168.58	Геодезический метод	0.10	-
24	-	-	357792.18	1193169.71	Геодезический метод	0.10	-
25	-	-	357776.17	1193170.97	Геодезический метод	0.10	-
26	-	-	357761.19	1193172.84	Геодезический метод	0.10	-
27	-	-	357738.94	1193179.53	Геодезический метод	0.10	-
28	-	-	357683.57	1193198.31	Геодезический метод	0.10	-
29	-	-	357604.69	1193223.14	Геодезический метод	0.10	-
30	-	-	357585.30	1193229.98	Геодезический метод	0.10	-
31	-	-	357555.09	1193241.83	Геодезический метод	0.10	-
32	-	-	357528.93	1193254.17	Геодезический метод	0.10	-
33	-	-	357519.61	1193259.85	Геодезический метод	0.10	-
34	-	-	357516.82	1193261.19	Геодезический метод	0.10	-
35	-	-	357510.72	1193262.50	Геодезический метод	0.10	-
36	-	-	357504.67	1193263.08	Геодезический метод	0.10	-
37	-	-	357501.57	1193262.93	Геодезический метод	0.10	-
38	-	-	357497.62	1193261.89	Геодезический метод	0.10	-
39	-	-	357473.02	1193249.31	Геодезический метод	0.10	-
40	-	-	357471.57	1193249.59	Геодезический метод	0.10	-
41	-	-	357461.05	1193263.59	Геодезический метод	0.10	-
42	-	-	357457.90	1193260.86	Геодезический метод	0.10	-
43	-	-	357442.23	1193251.76	Геодезический метод	0.10	-
44	-	-	357398.34	1193233.07	Геодезический метод	0.10	-

45	-	-	357374.04	1193224.97	Геодезический метод	0.10	-
46	-	-	357343.30	1193213.31	Геодезический метод	0.10	-
47	-	-	357313.14	1193203.15	Геодезический метод	0.10	-
48	-	-	357294.43	1193198.20	Геодезический метод	0.10	-
49	-	-	357281.62	1193196.43	Геодезический метод	0.10	-
50	-	-	357267.51	1193193.85	Геодезический метод	0.10	-
51	-	-	357225.73	1193184.06	Геодезический метод	0.10	-
52	-	-	357185.08	1193170.94	Геодезический метод	0.10	-
53	-	-	357155.32	1193160.73	Геодезический метод	0.10	-
54	-	-	357126.03	1193148.90	Геодезический метод	0.10	-
55	-	-	357095.21	1193134.86	Геодезический метод	0.10	-
56	-	-	357064.64	1193116.19	Геодезический метод	0.10	-
57	-	-	357013.82	1193086.58	Геодезический метод	0.10	-
58	-	-	357009.47	1193082.64	Геодезический метод	0.10	-
59	-	-	357010.76	1193078.08	Геодезический метод	0.10	-
60	-	-	357017.29	1193065.80	Геодезический метод	0.10	-
61	-	-	357018.99	1193061.66	Геодезический метод	0.10	-
62	-	-	357018.45	1193060.29	Геодезический метод	0.10	-
63	-	-	357012.45	1193055.18	Геодезический метод	0.10	-
64	-	-	357009.97	1193051.08	Геодезический метод	0.10	-
65	-	-	357008.56	1193050.62	Геодезический метод	0.10	-
66	-	-	357007.23	1193051.25	Геодезический метод	0.10	-
67	-	-	357004.02	1193055.51	Геодезический метод	0.10	-
68	-	-	356998.39	1193051.10	Геодезический метод	0.10	-
69	-	-	356991.53	1193044.05	Геодезический метод	0.10	-
70	-	-	356971.82	1193011.29	Геодезический метод	0.10	-
71	-	-	356958.45	1192990.12	Геодезический метод	0.10	-
72	-	-	356947.99	1192972.90	Геодезический метод	0.10	-
73	-	-	356919.45	1192937.47	Геодезический метод	0.10	-
74	-	-	356921.02	1192936.04	Геодезический метод	0.10	-

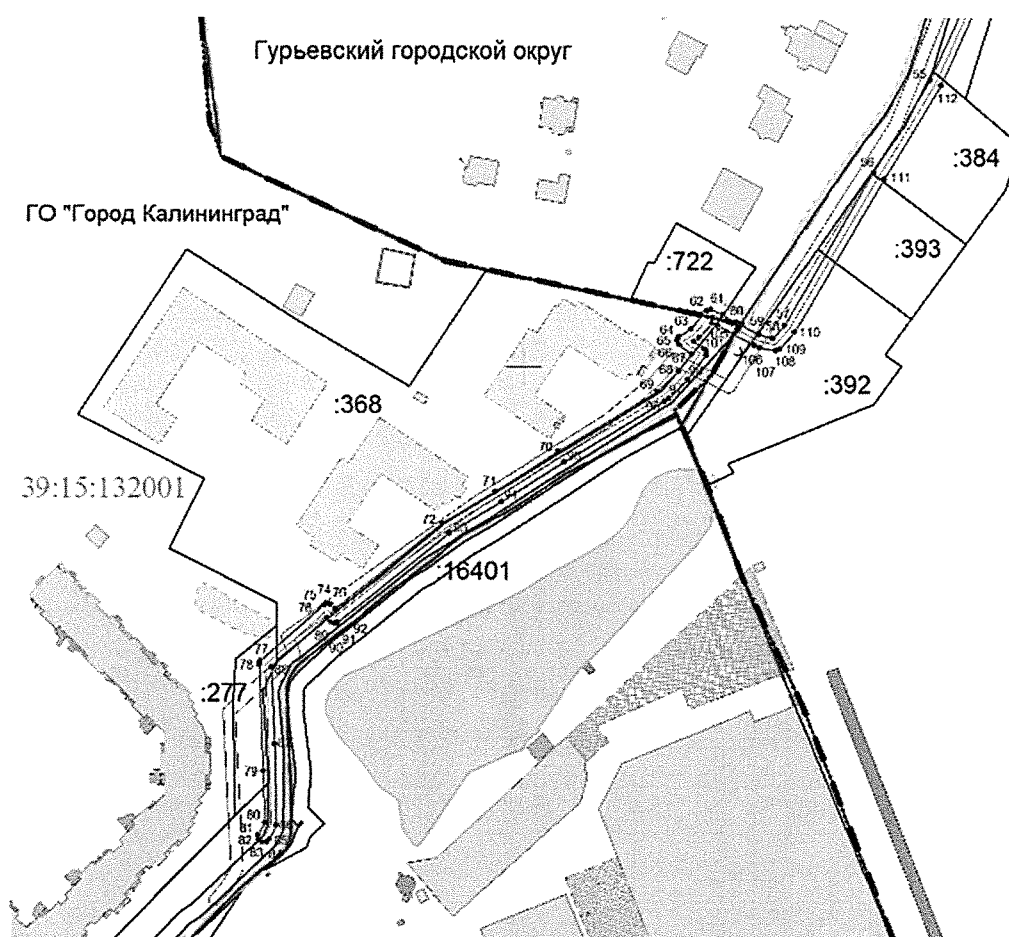
75	-	-	356921.20	1192934.58	Геодезический метод	0.10	-
76	-	-	356920.76	1192933.75	Геодезический метод	0.10	-
77	-	-	356902.15	1192912.68	Геодезический метод	0.10	-
78	-	-	356900.99	1192912.37	Геодезический метод	0.10	-
79	-	-	356865.79	1192913.74	Геодезический метод	0.10	-
80	-	-	356848.70	1192914.15	Геодезический метод	0.10	-
81	-	-	356844.48	1192911.91	Геодезический метод	0.10	-
82	-	-	356843.03	1192912.19	Геодезический метод	0.10	-
83	-	-	356842.16	1192913.38	Геодезический метод	0.10	-
84	-	-	356842.35	1192914.84	Геодезический метод	0.10	-
85	-	-	356843.13	1192915.63	Геодезический метод	0.10	-
86	-	-	356847.83	1192918.13	Геодезический метод	0.10	-
87	-	-	356874.82	1192917.49	Геодезический метод	0.10	-
88	-	-	356900.19	1192916.40	Геодезический метод	0.10	-
89	-	-	356916.36	1192934.81	Геодезический метод	0.10	-
90	-	-	356914.86	1192936.18	Геодезический метод	0.10	-
91	-	-	356914.68	1192937.64	Геодезический метод	0.10	-
92	-	-	356915.00	1192938.32	Геодезический метод	0.10	-
93	-	-	356944.73	1192975.23	Геодезический метод	0.10	-
94	-	-	356955.00	1192992.14	Геодезический метод	0.10	-
95	-	-	356968.36	1193013.30	Геодезический метод	0.10	-
96	-	-	356988.27	1193046.37	Геодезический метод	0.10	-
97	-	-	356989.38	1193047.79	Геодезический метод	0.10	-
98	-	-	356995.79	1193054.14	Геодезический метод	0.10	-
99	-	-	357003.77	1193060.24	Геодезический метод	0.10	-
100	-	-	357005.24	1193060.14	Геодезический метод	0.10	-
101	-	-	357005.98	1193059.54	Геодезический метод	0.10	-
102	-	-	357008.46	1193056.26	Геодезический метод	0.10	-
103	-	-	357009.61	1193058.02	Геодезический метод	0.10	-
104	-	-	357014.49	1193062.16	Геодезический метод	0.10	-

105	-	-	357013.64	1193064.15	Геодезический метод	0.10	-
106	-	-	357007.09	1193076.50	Геодезический метод	0.10	-
107	-	-	357006.43	1193078.17	Геодезический метод	0.10	-
108	-	-	357005.27	1193083.57	Геодезический метод	0.10	-
109	-	-	357005.91	1193084.80	Геодезический метод	0.10	-
110	-	-	357011.55	1193089.89	Геодезический метод	0.10	-
111	-	-	357062.47	1193119.56	Геодезический метод	0.10	-
112	-	-	357093.42	1193138.44	Геодезический метод	0.10	-
113	-	-	357124.38	1193152.54	Геодезический метод	0.10	-
114	-	-	357154.00	1193164.51	Геодезический метод	0.10	-
115	-	-	357183.82	1193174.74	Геодезический метод	0.10	-
116	-	-	357224.73	1193187.94	Геодезический метод	0.10	-
117	-	-	357266.73	1193197.78	Геодезический метод	0.10	-
118	-	-	357280.93	1193200.37	Геодезический метод	0.10	-
119	-	-	357293.66	1193202.13	Геодезический метод	0.10	-
120	-	-	357311.95	1193206.97	Геодезический метод	0.10	-
121	-	-	357342.01	1193217.10	Геодезический метод	0.10	-
122	-	-	357372.75	1193228.76	Геодезический метод	0.10	-
123	-	-	357397.01	1193236.84	Геодезический метод	0.10	-
124	-	-	357440.47	1193255.36	Геодезический метод	0.10	-
125	-	-	357455.64	1193264.17	Геодезический метод	0.10	-
126	-	-	357460.75	1193268.43	Геодезический метод	0.10	-
127	-	-	357461.75	1193268.49	Геодезический метод	0.10	-
128	-	-	357462.99	1193267.70	Геодезический метод	0.10	-
129	-	-	357473.24	1193253.83	Геодезический метод	0.10	-
130	-	-	357496.28	1193265.67	Геодезический метод	0.10	-
131	-	-	357501.14	1193266.91	Геодезический метод	0.10	-
132	-	-	357504.84	1193267.08	Геодезический метод	0.10	-
133	-	-	357511.40	1193266.44	Геодезический метод	0.10	-
134	-	-	357518.32	1193264.91	Геодезический метод	0.10	-

135	-	-	357521.64	1193263.30	Геодезический метод	0.10	-
136	-	-	357530.96	1193257.63	Геодезический метод	0.10	-
137	-	-	357556.73	1193245.48	Геодезический метод	0.10	-
138	-	-	357586.62	1193233.75	Геодезический метод	0.10	-
139	-	-	357605.91	1193226.96	Геодезический метод	0.10	-
140	-	-	357684.78	1193202.13	Геодезический метод	0.10	-
141	-	-	357740.16	1193183.34	Геодезический метод	0.10	-
142	-	-	357762.18	1193176.72	Геодезический метод	0.10	-
143	-	-	357776.50	1193174.96	Геодезический метод	0.10	-
144	-	-	357792.41	1193173.71	Геодезический метод	0.10	-
145	-	-	357827.80	1193172.58	Геодезический метод	0.10	-
146	-	-	357839.71	1193173.75	Геодезический метод	0.10	-
147	-	-	357894.01	1193182.08	Геодезический метод	0.10	-
148	-	-	357949.62	1193192.75	Геодезический метод	0.10	-
149	-	-	357976.97	1193196.98	Геодезический метод	0.10	-
150	-	-	357991.06	1193197.19	Геодезический метод	0.10	-
151	-	-	357999.61	1193197.65	Геодезический метод	0.10	-
152	-	-	358004.09	1193198.65	Геодезический метод	0.10	-
153	-	-	358045.30	1193209.58	Геодезический метод	0.10	-
154	-	-	358055.83	1193212.71	Геодезический метод	0.10	-
155	-	-	358063.50	1193214.26	Геодезический метод	0.10	-
156	-	-	358079.53	1193212.32	Геодезический метод	0.10	-
157	-	-	358123.32	1193204.83	Геодезический метод	0.10	-
158	-	-	358150.73	1193197.67	Геодезический метод	0.10	-
159	-	-	358164.57	1193190.01	Геодезический метод	0.10	-
160	-	-	358183.83	1193176.58	Геодезический метод	0.10	-
161	-	-	358188.56	1193174.84	Геодезический метод	0.10	-

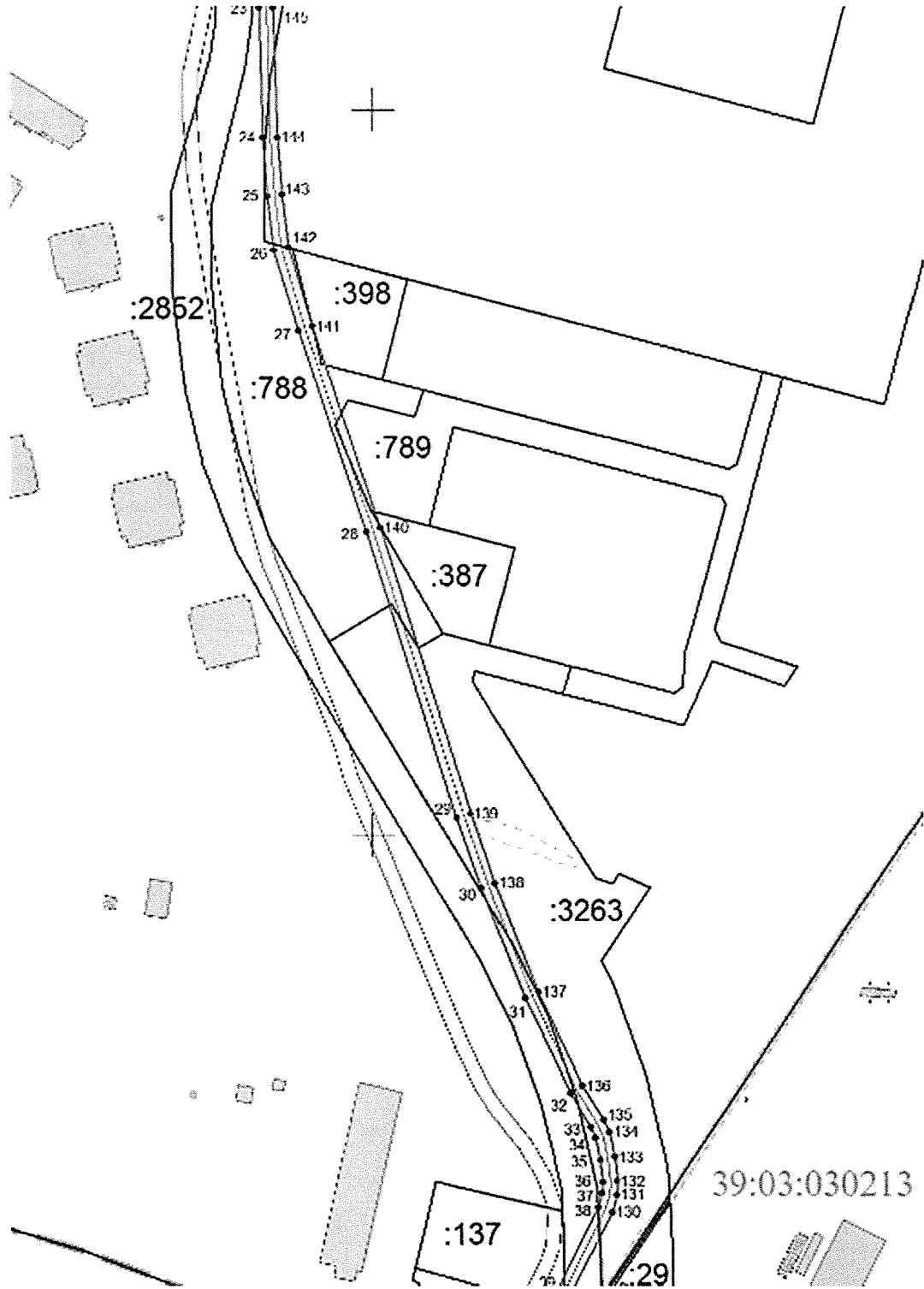
Приложение № 2
к приказу № 198
Министерства строительства
и жилищно-коммунального хозяйства
Калининградской области
от 23 апреля 2021 года

Графическое описание местоположения границ охранной зоны газораспределительной сети: «Газопровод высокого давления от ул. Гагарина до газопровода высокого давления диаметром 500 мм, проложенного к пос. Васильково Гурьевского района» Протяженность: 1554 м», расположенной по адресу: Калининградская область, в восточной части города Калининграда и примыкающих территориях Гурьевского района



Используемые условные знаки и обозначения:

- вновь образованная часть границы ЗОУИТ;
- 1 - характерная точка границы образуемой ЗОУИТ и ее номер;
- существующая часть границы ЗУ, имеющиеся в ЕГРН;
- ⊙ - характерная точка границы ЗУ, сведения о которой не позволяют однозначно определить ее положение на местности;
- - характерная точка границы ЗУ, сведения о которой позволяют однозначно определить ее положение на местности;
- граница кадастрового квартала;
- граница земель населенных пунктов;
- 39:00:000000 - номер кадастрового квартала;
- :125 - кадастровые номера земельных участков;
- часть границы изменяемой ЗОУИТ



39:03:030213

