

**МИНИСТЕРСТВО СТРОИТЕЛЬСТВА  
И ЖИЛИЩНО-КОММУНАЛЬНОГО ХОЗЯЙСТВА  
КАЛИНИНГРАДСКОЙ ОБЛАСТИ**

**ПРИКАЗ**

*24 июня* 2021 года № *259*  
г. Калининград

**Об утверждении границ охранных зон газораспределительных сетей  
и наложении ограничений (обременений) на входящие  
в них земельные участки**

В соответствии с Земельным Кодексом Российской Федерации, Правилами охраны газораспределительных сетей, утвержденными постановлением Правительства Российской Федерации от 20 ноября 2000 года № 878 «Об утверждении правил охраны газораспределительных сетей», Положением о Министерстве строительства и жилищно-коммунального хозяйства Калининградской области, утвержденным постановлением Правительства Калининградской области от 01 февраля 2017 года № 26, Административным регламентом предоставления государственной услуги «Утверждение границ охранных зон газораспределительных сетей и наложение ограничений (обременений) на входящие в них земельные участки», утвержденным приказом Министерства строительства и жилищно-коммунального хозяйства Калининградской области от 03 июля 2017 года № 176 (с учетом изменений), на основании заявления от 12 мая 2021 года № 13115 открытого акционерного общества по газификации и эксплуатации газового хозяйства «Калининградгазификация», **п р и к а з ы в а ю:**

1. Утвердить границы охранной зоны газораспределительной сети: «Газопровод низкого давления. Протяженность 247 м.», расположенной по адресу: Калининградская область, городской округ «Город Калининград», г. Калининград, ул. Мичурина, кадастровый (или условный) номер 39:15:000000:18149, вдоль трассы в виде территории ограниченной условными линиями, проходящими на расстоянии 2 метров с каждой стороны газопровода, по характерным точкам согласно приложению № 1 к настоящему приказу, с графическим описанием местоположения согласно приложению № 2 к настоящему приказу.

2. Установить ограничения (обременения) прав на земельные участки, входящие в охранную зону газораспределительной сети, указанной в пункте 1 настоящего приказа, определив условия использования в соответствии с пунктами 14-16 Правил охраны газораспределительных сетей, утвержденных постановлением Правительства Российской Федерации

от 20 ноября 2000 года № 878 «Об утверждении правил охраны газораспределительных сетей».

3. Отделу газоснабжения и газификации департамента развития жилищно-коммунального хозяйства Министерства строительства и жилищно-коммунального хозяйства Калининградской области (Егорова И.И.) обеспечить:

1) публикацию настоящего приказа на официальном сайте Министерства строительства и жилищно-коммунального хозяйства Калининградской области в информационно-телекоммуникационной сети «Интернет»;

2) направление копии настоящего приказа:

2.1) в орган местного самоуправления муниципального образования Калининградской области по месту нахождения охранной зоны объекта газораспределительной сети, указанной в пункте 1 настоящего приказа;

2.2) в филиал государственного бюджетного учреждения «Федеральная кадастровая палата Росреестра» по Калининградской области.

4. Приказ вступает в силу со дня его официального опубликования.

Исполняющий обязанности министра

 Н.Р. Телевяк

Приложение № 1  
к приказу № 259  
Министерства строительства  
и жилищно-коммунального хозяйства  
Калининградской области  
от 24 июня 2021 года

Сведения о характерных точках границ охранной зоны газораспределительной сети: «Газопровод низкого давления. Протяженность 247 м.», расположенной по адресу: Калининградская область, городской округ «Город Калининград», г. Калининград, ул. Мичурина.

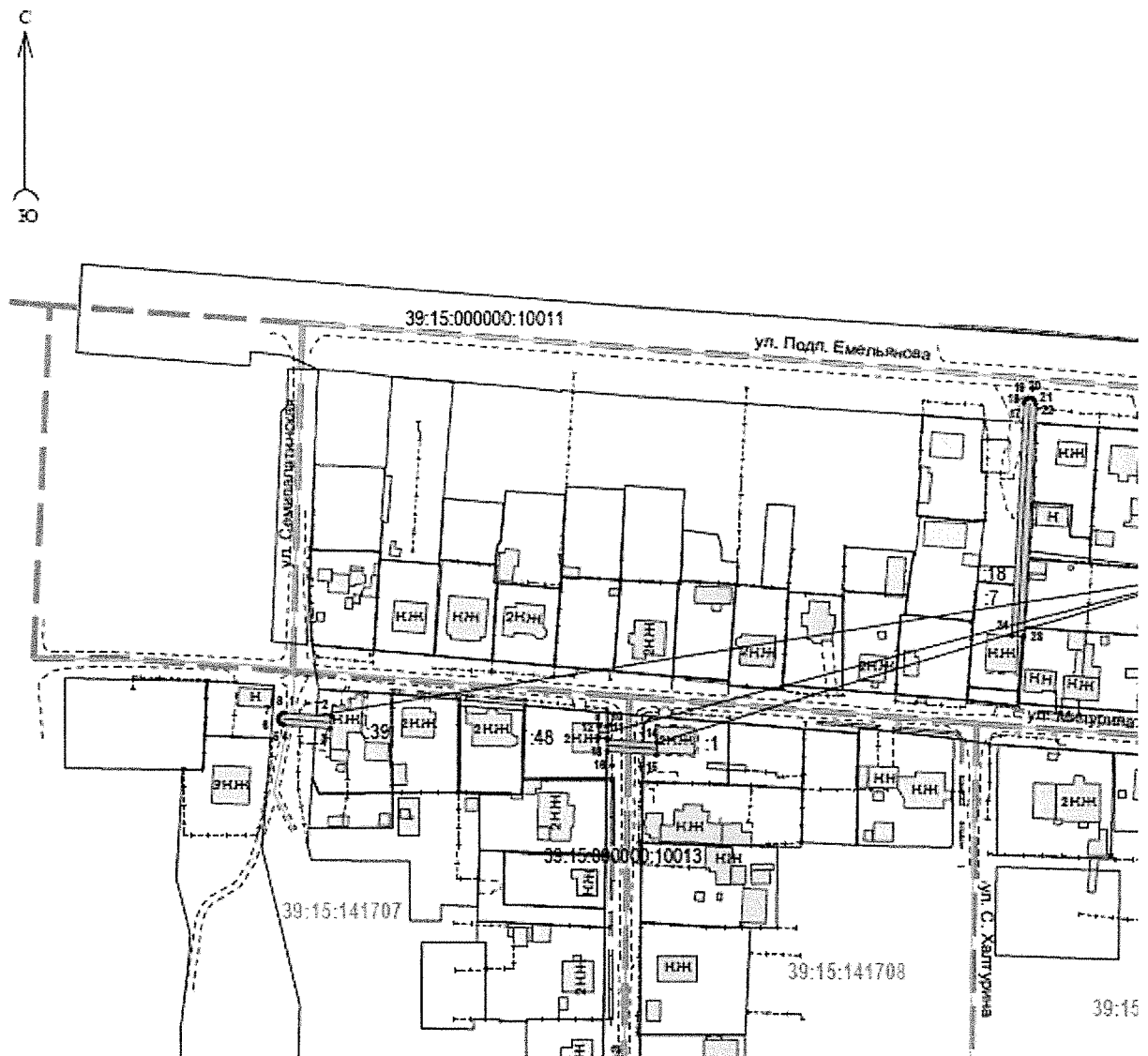
Сведения о местоположении границ объекта					
1. Система координат Местная система координат МСК-39					
2. Сведения о характерных точках границ объекта					
Обозначение характерных точек границ	Координаты, м		Метод определения координат характерной точки	Средняя квадратическая погрешность характерной точки (Mt), м	Описание обозначения точки на местности (при наличии)
	X	Y			
1	2	3	4	5	6
1	351159.70	1192857.29	Геодезический	0.10	-
2	351158.55	1192872.70	Геодезический	0.10	-
3	351154.56	1192872.40	Геодезический	0.10	-
4	351155.74	1192856.98	Геодезический	0.10	-
5	351156.25	1192855.77	Геодезический	0.10	-
6	351157.33	1192855.17	Геодезический	0.10	-
7	351158.56	1192855.33	Геодезический	0.10	-
8	351159.46	1192856.18	Геодезический	0.10	-
1	351159.70	1192857.29	Геодезический	0.10	-
9	351155.41	1192961.76	Геодезический	0.10	-
10	351155.34	1192964.57	Геодезический	0.10	-




11	351151.34	1192964.55	Геодезический	0.10	-
12	351151.41	1192961.71	Геодезический	0.10	-
9	351155.41	1192961.76	Геодезический	0.10	-
13	351150.95	1192964.55	Геодезический	0.10	-
14	351149.86	1192980.91	Геодезический	0.10	-
15	351145.86	1192980.72	Геодезический	0.10	-
16	351146.95	1192964.56	Геодезический	0.10	-
13	351150.95	1192964.55	Геодезический	0.10	-
17	351263.30	1193103.59	Геодезический	0.10	-
18	351264.45	1193104.05	Геодезический	0.10	-
19	351265.11	1193105.09	Геодезический	0.10	-
20	351265.03	1193106.33	Геодезический	0.10	-
21	351264.24	1193107.28	Геодезический	0.10	-
22	351263.04	1193107.59	Геодезический	0.10	-
23	351185.59	1193103.40	Геодезический	0.10	-
24	351185.84	1193099.40	Геодезический	0.10	-
17	351263.30	1193103.59	Геодезический	0.10	-
25	351129.34	1193179.41	Геодезический	0.10	-
26	351129.07	1193189.28	Геодезический	0.10	-
27	351129.53	1193190.31	Геодезический	0.10	-
28	351129.29	1193191.52	Геодезический	0.10	-
29	351128.39	1193192.37	Геодезический	0.10	-
30	351127.29	1193192.55	Геодезический	0.10	-
31	351101.95	1193191.50	Геодезический	0.10	-
32	351101.90	1193194.31	Геодезический	0.10	-
33	351101.52	1193195.49	Геодезический	0.10	-
34	351100.52	1193196.21	Геодезический	0.10	-
35	351099.28	1193196.21	Геодезический	0.10	-

36	351098.28	1193195.49	Геодезический	0.10	-
37	351097.90	1193194.31	Геодезический	0.10	-
38	351098.00	1193189.15	Геодезический	0.10	-
39	351098.61	1193187.98	Геодезический	0.10	-
40	351099.86	1193187.42	Геодезический	0.10	-
41	351125.09	1193188.46	Геодезический	0.10	-
42	351125.34	1193179.30	Геодезический	0.10	-
25	351129.34	1193179.41	Геодезический	0.10	-
43	351166.29	1193243.55	Геодезический	0.10	-
44	351164.92	1193286.83	Геодезический	0.10	-
45	351164.28	1193287.87	Геодезический	0.10	-
46	351163.00	1193288.33	Геодезический	0.10	-
47	351162.87	1193290.68	Геодезический	0.10	-
48	351158.87	1193290.46	Геодезический	0.10	-
49	351159.12	1193285.96	Геодезический	0.10	-
50	351159.49	1193285.03	Геодезический	0.10	-
51	351160.26	1193284.40	Геодезический	0.10	-
52	351161.09	1193284.21	Геодезический	0.10	-
53	351162.29	1193243.46	Геодезический	0.10	-
43	351166.29	1193243.55	Геодезический	0.10	-
54	351142.25	1193433.72	Геодезический	0.10	-
55	351142.00	1193437.72	Геодезический	0.10	-
56	351122.75	1193435.92	Геодезический	0.10	-
57	351120.00	1193433.01	Геодезический	0.10	-
58	351121.37	1193431.75	Геодезический	0.10	-
54	351142.25	1193433.72	Геодезический	0.10	-

Приложение № 2  
к приказу № 259  
Министерства строительства  
и жилищно-коммунального хозяйства  
Калининградской области  
от 24 июля 2021 года

Графическое описание местоположения границ охранной зоны газораспределительной сети: «Газопровод низкого давления. Протяженность 247 м.», расположенной по адресу: Калининградская область, городской округ «Город Калининград», г. Калининград, ул. Мичурина.



- Используемые условные знаки и обозначения:
-  - граница охранной зоны объекта газораспределительной сети
  - 39:15:000000:18149** - кадастровый номер сооружения
  -  - границы ЗУ имеющиеся в ЕГРН, сведения о которых достаточны для определения ее местоположения
  -  - границы ЗУ имеющиеся в ЕГРН, сведения о которых недостаточны для определения ее местоположения
  - :187** - номер земельного участка в кадастровом квартале
  - 39:15:141707** - номер кадастрового квартала

