

**МИНИСТЕРСТВО СТРОИТЕЛЬСТВА  
И ЖИЛИЩНО-КОММУНАЛЬНОГО ХОЗЯЙСТВА  
КАЛИНИНГРАДСКОЙ ОБЛАСТИ**

**ПРИКАЗ**

*02 сентября* 2021 года № *352*  
г. Калининград

**Об утверждении границ охранных зон газораспределительных сетей  
и наложении ограничений (обременений) на входящие  
в них земельные участки**

В соответствии с Земельным Кодексом Российской Федерации, Правилами охраны газораспределительных сетей, утвержденными постановлением Правительства Российской Федерации от 20 ноября 2000 года № 878 «Об утверждении правил охраны газораспределительных сетей», Положением о Министерстве строительства и жилищно-коммунального хозяйства Калининградской области, утвержденным постановлением Правительства Калининградской области от 01 февраля 2017 года № 26, Административным регламентом предоставления государственной услуги «Утверждение границ охранных зон газораспределительных сетей и наложение ограничений (обременений) на входящие в них земельные участки», утвержденным приказом Министерства строительства и жилищно-коммунального хозяйства Калининградской области от 03 июля 2017 года № 176 (с учетом изменений), на основании заявления от 23 июля 2021 года № 20385 Акционерного общества «Калининградгазификация», п р и к а з ы в а ю:

1. Утвердить границы охранной зоны газораспределительной сети: «Газопровод низкого давления», расположенный по адресу: Калининградская область, Советский городской округ, г. Советск, ул. Московская, кадастровый (или условный) номер 39:16:000000:1049, вдоль трассы в виде территории ограниченной условными линиями, проходящими на расстоянии 2 метров с каждой стороны газопровода, по характерным точкам согласно приложению № 1 к настоящему приказу, с графическим описанием местоположения согласно приложению № 2 к настоящему приказу.

2. Установить ограничения (обременения) прав на земельные участки, входящие в охранную зону газораспределительной сети, указанной в пункте 1 настоящего приказа, определив условия использования в соответствии с пунктами 14-16 Правил охраны газораспределительных сетей, утвержденных постановлением Правительства Российской Федерации от 20 ноября 2000 года № 878 «Об утверждении правил охраны газораспределительных сетей».

3. Отделу газоснабжения и газификации департамента развития жилищно-коммунального хозяйства Министерства строительства и жилищно-коммунального хозяйства Калининградской области (Егорова И.И.) обеспечить:

1) публикацию настоящего приказа на официальном сайте Министерства строительства и жилищно-коммунального хозяйства Калининградской области в информационно-телекоммуникационной сети «Интернет»;


2) направление копии настоящего приказа:

2.1) в орган местного самоуправления муниципального образования Калининградской области по месту нахождения охранной зоны объекта газораспределительной сети, указанной в пункте 1 настоящего приказа;

2.2) в филиал государственного бюджетного учреждения «Федеральная кадастровая палата Росреестра» по Калининградской области.

4. Приказ вступает в силу со дня его официального опубликования.

Министр



С.В. Черномаз

ПРИЛОЖЕНИЕ № 1  
к приказу Министерства строительства  
и жилищно-коммунального хозяйства  
Калининградской области  
от 02 сентября 2021 года № 352

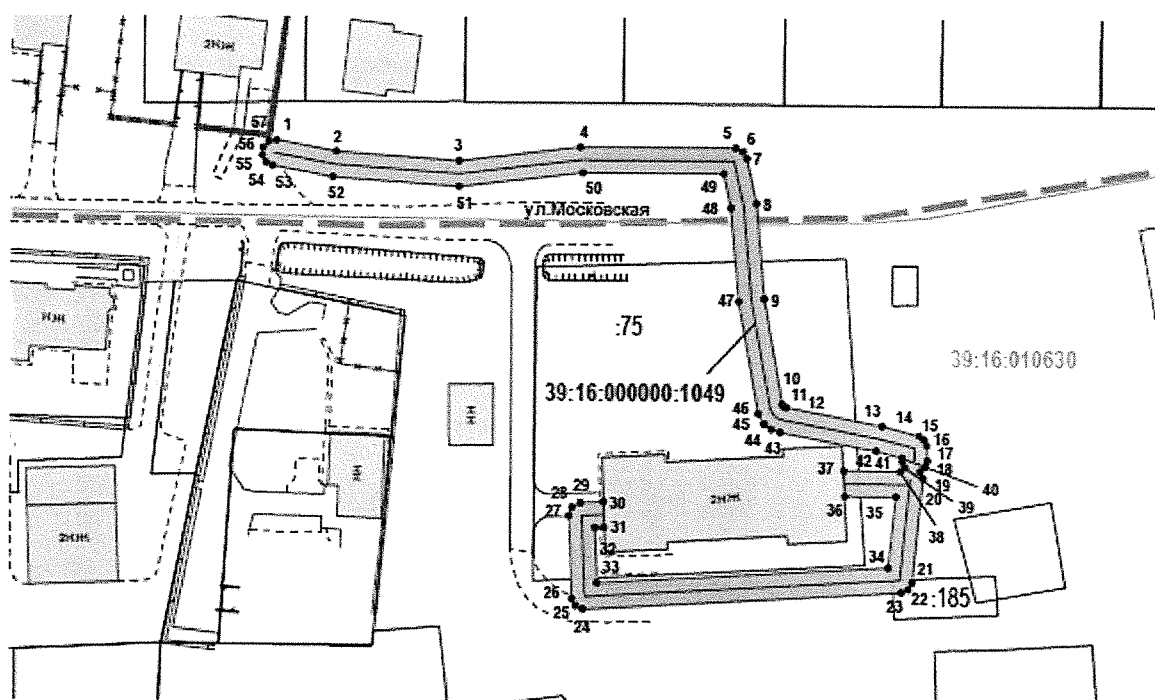
Сведения о характерных точках границ охранной зоны газораспределительной  
сети: «Газопровод низкого давления», расположенный по адресу:  
Калининградская область, Советский городской округ, г. Советск,  
ул. Московская, кадастровый (или условный) номер 39:16:000000:1049.



Сведения о местоположении границ объекта					
1. Система координат		Местная система координат МСК-39			
2. Сведения о характерных точках границ объекта					
Обозначение характерных точек границ	Координаты, м		Метод определения координат характерной точки	Средняя квадратическая погрешность характерной точки (Mt), м	Описание обозначен ия точки на местности (при наличии)
	X	Y			
1	2	3	4	5	6
1	394419.33	1279446.08	Геодезический	0.10	-
2	394417.63	1279455.38	Геодезический	0.10	-
3	394416.23	1279474.55	Геодезический	0.10	-
4	394418.46	1279493.66	Геодезический	0.10	-
5	394418.42	1279517.79	Геодезический	0.10	-
6	394417.89	1279518.91	Геодезический	0.10	-
7	394416.79	1279519.51	Геодезический	0.10	-
8	394409.79	1279521.03	Геодезический	0.10	-
9	394394.83	1279522.35	Геодезический	0.10	-
10	394378.44	1279525.25	Геодезический	0.10	-
11	394378.07	1279525.46	Геодезический	0.10	-
12	394377.91	1279525.92	Геодезический	0.10	-
13	394375.08	1279541.09	Геодезический	0.10	-
14	394373.57	1279546.92	Геодезический	0.10	-
15	394372.99	1279547.72	Геодезический	0.10	-
16	394372.09	1279548.15	Геодезический	0.10	-
17	394369.69	1279548.25	Геодезический	0.10	-
18	394368.75	1279547.94	Геодезический	0.10	-
19	394368.02	1279547.12	Геодезический	0.10	-
20	394366.92	1279547.55	Геодезический	0.10	-
21	394350.64	1279545.92	Геодезический	0.10	-
22	394349.56	1279545.32	Геодезический	0.10	-
23	394349.03	1279544.20	Геодезический	0.10	-

24	394346.22	1279494.34	Геодезический	0.10	-
25	394346.75	1279493.22	Геодезический	0.10	-
26	394347.83	1279492.62	Геодезический	0.10	-
27	394360.79	1279492.13	Геодезический	0.10	-
28	394362.14	1279492.59	Геодезический	0.10	-
29	394362.85	1279493.88	Геодезический	0.10	-
30	394363.01	1279497.45	Геодезический	0.10	-
31	394359.01	1279497.60	Геодезический	0.10	-
32	394358.95	1279496.20	Геодезический	0.10	-
33	394350.32	1279496.51	Геодезический	0.10	-
34	394352.92	1279542.13	Геодезический	0.10	-
35	394364.00	1279543.26	Геодезический	0.10	-
36	394364.05	1279535.32	Геодезический	0.10	-
37	394368.05	1279535.11	Геодезический	0.10	-
38	394368.00	1279543.96	Геодезический	0.10	-
39	394368.59	1279544.68	Геодезический	0.10	-
40	394369.44	1279544.28	Геодезический	0.10	-
41	394370.14	1279544.24	Геодезический	0.10	-
42	394371.19	1279540.16	Геодезический	0.10	-
43	394374.03	1279524.91	Геодезический	0.10	-
44	394374.49	1279523.55	Геодезический	0.10	-
45	394375.28	1279522.44	Геодезический	0.10	-
46	394376.92	1279521.50	Геодезический	0.10	-
47	394394.46	1279518.37	Геодезический	0.10	-
48	394409.11	1279517.08	Геодезический	0.10	-
49	394414.43	1279515.93	Геодезический	0.10	-
50	394414.47	1279494.02	Геодезический	0.10	-
51	394412.22	1279474.60	Геодезический	0.10	-
52	394413.65	1279454.87	Геодезический	0.10	-
53	394415.37	1279445.47	Геодезический	0.10	-
54	394415.88	1279444.46	Геодезический	0.10	-
55	394416.96	1279443.86	Геодезический	0.10	-
56	394418.19	1279444.02	Геодезический	0.10	-
57	394419.09	1279444.87	Геодезический	0.10	-
1	394419.33	1279446.08	Геодезический	0.10	-

ПРИЛОЖЕНИЕ № 2  
к приказу Министерства строительства  
и жилищно-коммунального хозяйства  
Калининградской области  
от 02 сентября 2021 года № 352

Графическое описание местоположения границ охранной зоны газораспределительной сети: «Газопровод низкого давления», расположенный по адресу: Калининградская область, Советский городской округ, г. Советск, ул. Московская, кадастровый (или условный) номер 39:16:000000:1049.



- Используемые условные знаки и обозначения:
-  - граница охранной зоны объекта газораспределительной сети
  - 39:16:000000:1049 - кадастровый номер сооружения
  -  - границы ЗУ имеющиеся в ЕГРН, сведения о которых достаточны для определения ее местоположения
  - :75 - номер земельного участка в кадастровом квартале
  - 39:16:010630 - номер кадастрового квартала