

**МИНИСТЕРСТВО СТРОИТЕЛЬСТВА  
И ЖИЛИЩНО-КОММУНАЛЬНОГО ХОЗЯЙСТВА  
КАЛИНИНГРАДСКОЙ ОБЛАСТИ**

**ПРИКАЗ**

*02 сентября* 2021 года № *344*  
г. Калининград

**Об утверждении границ охранных зон газораспределительных сетей  
и наложении ограничений (обременений) на входящие  
в них земельные участки**

В соответствии с Земельным Кодексом Российской Федерации, Правилами охраны газораспределительных сетей, утвержденными постановлением Правительства Российской Федерации от 20 ноября 2000 года № 878 «Об утверждении правил охраны газораспределительных сетей», Положением о Министерстве строительства и жилищно-коммунального хозяйства Калининградской области, утвержденным постановлением Правительства Калининградской области от 01 февраля 2017 года № 26, Административным регламентом предоставления государственной услуги «Утверждение границ охранных зон газораспределительных сетей и наложение ограничений (обременений) на входящие в них земельные участки», утвержденным приказом Министерства строительства и жилищно-коммунального хозяйства Калининградской области от 03 июля 2017 года № 176 (с учетом изменений), на основании заявления от 30 июля 2021 года № 15/8 Акционерного общества «Калининградгазификация», п р и к а з ы в а ю:

1. Утвердить границы охранных зон газораспределительных сетей:

1) «Газопровод-ввод к объекту А.П. Левитан, по ул. Новая, 12 п. Покровское Янтарного городского округа», кадастровый номер: 39:22:010022:1134;

2) «Газопровод-ввод к объекту Н.С. Захаровой, расположенный по адресу: Калининградская область, Янтарный городской округ, пос. Покровское, ул. Московская, 21, примерно в 160 м по направлению на юг от ориентира жилое здание, расположенного за пределами участка (КН ЗУ 39:22:010022:118)», кадастровый номер: 39:22:010022:1160;

3) «Газопровод-ввод к объекту Т.Г. Поцелуевой, расположенный по адресу: Калининградская область, г. Калининград, ул. Онежская, д.6», кадастровый номер: 39:15:130817:874;

4) «Газопровод-ввод к объекту И.В. Чернышевой, расположенный по адресу: г. Калининград, пер. Михаила Зоценко, 13, КН ЗУ 39:15:130813:1154», кадастровый номер: 39:15:130813:2777;

5) «Газопровод-ввод к объекту А.В. Любинского, расположенный по адресу: г. Калининград, ул. М. Светлова, 29, КН ЗУ 39:15:130813:2408», кадастровый номер: 39:15:130813:2775;

6) «Газопровод-ввод к объекту О.В. Гусельниковой, расположенный по адресу: г. Калининград ул. Марины Цветаевой, 32 КН ЗУ 39:15:130813:1624», кадастровый номер: 39:15:130813:2773;

7) «Охранная зона газораспределительной сети «Газопровод-ввод к объекту М.Ц. Чашкиной, расположенный по адресу: г. Калининград, ул. Баркляя-де-Толли, 19, КН ЗУ 39:15:130812:47», кадастровый номер: 39:15:130812:256;

8) «Газопровод-ввод к объекту Г.А. Евангуловой, расположенный по адресу: г. Калининград, ул. Фурманова, КН ЗУ 39:15:130414:171», кадастровый номер: 39:15:000000:14397;

9) «Газопровод-ввод к объекту Н.А. Быстрицкой, расположенный по адресу: Калининградская область, Зеленоградский район, пос. Коврово, ул. Балтийская, ЗУ с КН 39:05:050102:60», кадастровый номер: 39:05:050102:536;

10) «Газопровод-ввод к объекту А.Ю. Тестова, расположенный по адресу: Калининградская обл., Гурьевский район, пос. Низовье, ул. Калининградская, 12В, КН ЗУ 39:03:060604:337», кадастровый номер: 39:03:060604:614, вдоль трасс газопровода: в виде территории ограниченной условными линиями, проходящими на расстоянии 2 метров с каждой стороны газопровода по характерным точкам согласно приложению № 1 к настоящему приказу, с графическим описанием местоположения согласно приложению № 2 к настоящему приказу.

2. Установить ограничения (обременения) прав на земельные участки, входящие в охранные зоны газораспределительных сетей, указанных в пункте 1 настоящего приказа, определив условия использования в соответствии с пунктами 14-16 Правил охраны газораспределительных сетей, утвержденных постановлением Правительства Российской Федерации от 20 ноября 2000 года № 878 «Об утверждении правил охраны газораспределительных сетей».

3. Отделу газоснабжения и газификации департамента развития жилищно-коммунального хозяйства Министерства строительства и жилищно-коммунального хозяйства Калининградской области (Егорова И.И.) обеспечить:

1) публикацию настоящего приказа на официальном сайте Министерства строительства и жилищно-коммунального хозяйства Калининградской области в информационно-телекоммуникационной сети «Интернет»;


2) направление копии настоящего приказа:

2.1) в орган местного самоуправления муниципального образования Калининградской области по месту нахождения охранной зоны объекта газораспределительной сети, указанной в пункте 1 настоящего приказа;

2.2) в филиал государственного бюджетного учреждения «Федеральная кадастровая палата Росреестра» по Калининградской области.

4. Приказ вступает в силу со дня его официального опубликования.

Министр

A handwritten signature in black ink, consisting of a large, stylized initial 'С' followed by a series of loops and a long horizontal stroke.

С.В. Черномаз

ПРИЛОЖЕНИЕ № 1  
к приказу Министерства строительства  
и жилищно-коммунального хозяйства  
Калининградской области  
от 02 сентября 2021 года № 344

Сведения о характерных точках границ охранной зоны  
газораспределительной сети: «Газопровод-ввод к объекту А.П. Левитан,  
по ул. Новая, 12 п. Покровское Янтарного городского округа»,  
кадастровый номер: 39:22:010022:1134.

Сведения о местоположении границ объекта					
1. Система координат Местная система координат МСК-39					
2. Сведения о характерных точках границ объекта					
Обозначение характерных точек границ	Координаты, м		Метод определения координат характерной точки	Средняя квадратическая погрешность положения характерной точки (M <sub>t</sub> ), м	Описание обозначения точки на местности (при наличии)
	X	Y			
1	2	3	4	5	6
-	-	-	-	-	
3. Сведения о характерных точках части (частей) границы объекта					
Обозначение характерных точек части границы	Координаты, м		Метод определения координат характерной точки	Средняя квадратическая погрешность положения характерной точки (M <sub>t</sub> ), м	Описание обозначения точки на местности (при наличии)
	X	Y			
1	2	3	4	5	6
Часть 1					
1	370020.26	1154626.94	Геодезический метод	0.10	-
2	370019.47	1154625.99	Геодезический метод	0.10	-
3	370018.27	1154625.68	Геодезический метод	0.10	-
4	370012.64	1154627.87	Геодезический метод	0.10	-
5	370011.51	1154628.74	Геодезический метод	0.10	-
6	370011.13	1154629.92	Геодезический метод	0.10	-
7	370011.51	1154631.10	Геодезический метод	0.10	-
8	370012.51	1154631.82	Геодезический метод	0.10	-
9	370013.51	1154631.89	Геодезический метод	0.10	-

10	370019.68	1154629.22	Геодезический метод	0.10	-
11	370020.34	1154628.18	Геодезический метод	0.10	-
1	370020.26	1154626.94	Геодезический метод	0.10	-

Сведения о характерных точках границ охранной зоны газораспределительной сети: «Газопровод-ввод к объекту Н.С. Захаровой, расположенный по адресу: Калининградская область, Янтарный городской округ, пос. Покровское, ул. Московская, 21, примерно в 160 м по направлению на юг от ориентира жилое здание, расположенного за пределами участка (КН ЗУ 39:22:010022:118)», кадастровый номер: 39:22:010022:1160.

Сведения о местоположении границ объекта					
1. Система координат Местная система координат МСК-39					
2. Сведения о характерных точках границ объекта					
Обозначение характерных точек границ	Координаты, м		Метод определения координат характерной точки	Средняя квадратическая погрешность положения характерной точки (Мt), м	Описание обозначения точки на местности (при наличии)
	X	Y			
1	2	3	4	5	6
-	-	-	-	-	
3. Сведения о характерных точках части (частей) границы объекта					
Обозначение характерных точек части границы	Координаты, м		Метод определения координат характерной точки	Средняя квадратическая погрешность положения характерной точки (Мt), м	Описание обозначения точки на местности (при наличии)
	X	Y			
1	2	3	4	5	6
Часть 1					
1	369991.03	1154549.83	Геодезический метод	0.10	-
2	369990.37	1154548.79	Геодезический метод	0.10	-
3	369989.22	1154548.33	Геодезический метод	0.10	-
4	369988.47	1154548.43	Геодезический метод	0.10	-
5	369983.34	1154550.29	Геодезический метод	0.10	-
6	369982.55	1154551.24	Геодезический метод	0.10	-
7	369982.47	1154552.48	Геодезический метод	0.10	-
8	369983.13	1154553.52	Геодезический метод	0.10	-
9	369984.28	1154553.98	Геодезический метод	0.10	-
10	369984.79	1154553.95	Геодезический метод	0.10	-
11	369990.16	1154552.02	Геодезический метод	0.10	-
12	369990.95	1154551.07	Геодезический метод	0.10	-

1	369991.03	1154549.83	Геодезический метод	0.10	-
---	-----------	------------	------------------------	------	---

Сведения о характерных точках границ охранной зоны газораспределительной сети: «Газопровод-ввод к объекту Т.Г. Поцелуевой, расположенный по адресу: Калининградская область, г. Калининград, ул. Онежская, д.6», кадастровый номер: 39:15:130817:874.

Сведения о местоположении границ объекта					
1. Система координат Местная система координат МСК-39					
2. Сведения о характерных точках границ объекта					
Обозначение характерных точек границ	Координаты, м		Метод определения координат характерной точки	Средняя квадратическая погрешность положения характерной точки (Мт), м	Описание обозначения точки на местности (при наличии)
	X	Y			
1	2	3	4	5	6
-	-	-	-	-	
3. Сведения о характерных точках части (частей) границы объекта					
Обозначение характерных точек части границы	Координаты, м		Метод определения координат характерной точки	Средняя квадратическая погрешность положения характерной точки (Мт), м	Описание обозначения точки на местности (при наличии)
	X	Y			
1	2	3	4	5	6
Часть 1					
1	359062.10	1190335.59	Геодезический метод	0.10	-
2	359054.36	1190321.15	Геодезический метод	0.10	-
3	359053.46	1190320.30	Геодезический метод	0.10	-
4	359052.23	1190320.14	Геодезический метод	0.10	-
5	359011.33	1190340.69	Геодезический метод	0.10	-
6	359010.42	1190341.55	Геодезический метод	0.10	-
7	359010.18	1190342.76	Геодезический метод	0.10	-
8	359017.91	1190359.14	Геодезический метод	0.10	-
9	359016.19	1190366.40	Геодезический метод	0.10	-
10	359016.05	1190369.78	Геодезический метод	0.10	-
11	359034.21	1190412.35	Геодезический метод	0.10	-
12	359035.11	1190413.20	Геодезический метод	0.10	-
13	359036.34	1190413.36	Геодезический метод	0.10	-
14	359036.81	1190413.20	Геодезический метод	0.10	-



15	359037.71	1190412.35	Геодезический метод	0.10	-
16	359037.95	1190411.14	Геодезический метод	0.10	-
17	359020.01	1190368.94	Геодезический метод	0.10	-
18	359020.11	1190367.21	Геодезический метод	0.10	-
19	359021.95	1190359.43	Геодезический метод	0.10	-
20	359022.01	1190358.66	Геодезический метод	0.10	-
21	359014.82	1190343.41	Геодезический метод	0.10	-
22	359051.77	1190324.77	Геодезический метод	0.10	-
23	359058.41	1190337.05	Геодезический метод	0.10	-
24	359058.88	1190337.63	Геодезический метод	0.10	-
25	359060.03	1190338.09	Геодезический метод	0.10	-
26	359061.23	1190337.78	Геодезический метод	0.10	-
27	359062.02	1190336.83	Геодезический метод	0.10	-
1	359062.10	1190335.59	Геодезический метод	0.10	-

Сведения о характерных точках границ охранной зоны газораспределительной сети: «Газопровод-ввод к объекту И.В. Чернышевой, расположенный по адресу: г. Калининград, пер. Михаила Зоценко, 13, КН ЗУ 39:15:130813:1154», кадастровый номер: 39:15:130813:2777.

Сведения о местоположении границ объекта					
1. Система координат Местная система координат МСК-39					
2. Сведения о характерных точках границ объекта					
Обозначение характерных точек границ	Координаты, м		Метод определения координат характерной точки	Средняя квадратическая погрешность положения характерной точки (Мт), м	Описание обозначения точки на местности (при наличии)
	X	Y			
1	2	3	4	5	6
-	-	-	-	-	
3. Сведения о характерных точках части (частей) границы объекта					
Обозначение характерных точек части границы	Координаты, м		Метод определения координат характерной точки	Средняя квадратическая погрешность положения характерной точки (Мт), м	Описание обозначения точки на местности (при наличии)
	X	Y			
1	2	3	4	5	6
Часть 1					
1	359124.36	1189866.63	Геодезический метод	0.10	-
2	359123.57	1189865.68	Геодезический метод	0.10	-
3	359122.37	1189865.37	Геодезический метод	0.10	-
4	359121.04	1189865.86	Геодезический метод	0.10	-
5	359118.78	1189867.47	Геодезический метод	0.10	-
6	359118.25	1189868.59	Геодезический метод	0.10	-
7	359118.49	1189869.80	Геодезический метод	0.10	-
8	359119.39	1189870.65	Геодезический метод	0.10	-
9	359120.62	1189870.81	Геодезический метод	0.10	-
10	359120.86	1189870.74	Геодезический метод	0.10	-
11	359123.78	1189868.91	Геодезический метод	0.10	-
12	359124.44	1189867.87	Геодезический метод	0.10	-
1	359124.36	1189866.63	Геодезический метод	0.10	-

Сведения о характерных точках границ охранной зоны газораспределительной сети: «Газопровод-ввод к объекту А.В. Любинского, расположенный по адресу: г. Калининград, ул. М. Светлова, 29, КН ЗУ 39:15:130813:2408», кадастровый номер: 39:15:130813:2775.

Сведения о местоположении границ объекта					
1. Система координат Местная система координат МСК-39					
2. Сведения о характерных точках границ объекта					
Обозначение характерных точек границ	Координаты, м		Метод определения координат характерной точки	Средняя квадратическая погрешность положения характерной точки (M <sub>t</sub> ), м	Описание обозначения точки на местности (при наличии)
	X	Y			
1	2	3	4	5	6
-	-	-	-	-	
3. Сведения о характерных точках части (частей) границы объекта					
Обозначение характерных точек части границы	Координаты, м		Метод определения координат характерной точки	Средняя квадратическая погрешность положения характерной точки (M <sub>t</sub> ), м	Описание обозначения точки на местности (при наличии)
	X	Y			
1	2	3	4	5	6
Часть 1					
1	359076.86	1189418.68	Геодезический метод	0.10	-
2	359076.33	1189417.56	Геодезический метод	0.10	-
3	359075.25	1189416.96	Геодезический метод	0.10	-
4	359072.77	1189417.20	Геодезический метод	0.10	-
5	359071.77	1189417.92	Геодезический метод	0.10	-
6	359071.39	1189419.10	Геодезический метод	0.10	-
7	359071.77	1189420.28	Геодезический метод	0.10	-
8	359072.77	1189421.00	Геодезический метод	0.10	-
9	359074.21	1189421.20	Геодезический метод	0.10	-
10	359075.72	1189420.74	Геодезический метод	0.10	-
11	359076.62	1189419.89	Геодезический метод	0.10	-
1	359076.86	1189418.68	Геодезический метод	0.10	-

Сведения о характерных точках границ охранной зоны газораспределительной сети: «Газопровод-ввод к объекту О.В. Гусельниковой, расположенный по адресу: г. Калининград ул. Марины Цветаевой, 32 КН ЗУ 39:15:130813:1624», кадастровый номер: 39:15:130813:2773.

Сведения о местоположении границ объекта					
1. Система координат Местная система координат МСК-39					
2. Сведения о характерных точках границ объекта					
Обозначение характерных точек границ	Координаты, м		Метод определения координат характерной точки	Средняя квадратическая погрешность положения характерной точки (Mt), м	Описание обозначения точки на местности (при наличии)
	X	Y			
1	2	3	4	5	6
-	-	-	-	-	
3. Сведения о характерных точках части (частей) границы объекта					
Обозначение характерных точек части границы	Координаты, м		Метод определения координат характерной точки	Средняя квадратическая погрешность положения характерной точки (Mt), м	Описание обозначения точки на местности (при наличии)
	X	Y			
1	2	3	4	5	6
Часть 1					
1	359255.89	1189423.75	Геодезический метод	0.10	-
2	359255.36	1189422.63	Геодезический метод	0.10	-
3	359254.28	1189422.03	Геодезический метод	0.10	-
4	359250.78	1189422.20	Геодезический метод	0.10	-
5	359249.78	1189422.92	Геодезический метод	0.10	-
6	359249.40	1189424.10	Геодезический метод	0.10	-
7	359249.78	1189425.28	Геодезический метод	0.10	-
8	359250.78	1189426.00	Геодезический метод	0.10	-
9	359252.23	1189426.06	Геодезический метод	0.10	-
10	359254.03	1189426.00	Геодезический метод	0.10	-
11	359254.75	1189425.81	Геодезический метод	0.10	-
12	359255.65	1189424.96	Геодезический метод	0.10	-
1	359255.89	1189423.75	Геодезический метод	0.10	-

Сведения о характерных точках границ охранной зоны газораспределительной сети: «Охранная зона газораспределительной сети «Газопровод-ввод к объекту М.Ц. Чашкиной, расположенный по адресу: г. Калининград, ул. Баркляя-де-Толли, 19, КН ЗУ 39:15:130812:47», кадастровый номер: 39:15:130812:256.

Сведения о местоположении границ объекта					
1. Система координат Местная система координат МСК-39					
2. Сведения о характерных точках границ объекта					
Обозначение характерных точек границ	Координаты, м		Метод определения координат характерной точки	Средняя квадратическая погрешность положения характерной точки (Mt), м	Описание обозначения точки на местности (при наличии)
	X	Y			
1	2	3	4	5	6
-	-	-	-	-	
3. Сведения о характерных точках части (частей) границы объекта					
Обозначение характерных точек части границы	Координаты, м		Метод определения координат характерной точки	Средняя квадратическая погрешность положения характерной точки (Mt), м	Описание обозначения точки на местности (при наличии)
	X	Y			
1	2	3	4	5	6
Часть 1					
1	359142.84	1190807.41	Геодезический метод	0.10	-
2	359141.11	1190805.54	Геодезический метод	0.10	-
3	359139.67	1190806.86	Геодезический метод	0.10	-
4	359138.45	1190805.52	Геодезический метод	0.10	-
5	359137.84	1190806.46	Геодезический метод	0.10	-
6	359137.92	1190807.70	Геодезический метод	0.10	-
7	359139.63	1190809.74	Геодезический метод	0.10	-
8	359140.71	1190810.34	Геодезический метод	0.10	-
9	359141.47	1190810.34	Геодезический метод	0.10	-
10	359142.55	1190809.74	Геодезический метод	0.10	-
11	359143.08	1190808.62	Геодезический метод	0.10	-
1	359142.84	1190807.41	Геодезический метод	0.10	-

Сведения о характерных точках границ охранной зоны газораспределительной сети: «Газопровод-ввод к объекту Г.А. Евангуловой, расположенный по адресу: г. Калининград, ул. Фурманова, КН ЗУ 39:15:130414:171», кадастровый номер: 39:15:000000:14397.

Сведения о местоположении границ объекта					
1. Система координат Местная система координат МСК-39					
2. Сведения о характерных точках границ объекта					
Обозначение характерных точек границ	Координаты, м		Метод определения координат характерной точки	Средняя квадратическая погрешность положения характерной точки (Mt), м	Описание обозначения точки на местности (при наличии)
	X	Y			
1	2	3	4	5	6
-	-	-	-	-	
3. Сведения о характерных точках части (частей) границы объекта					
Обозначение характерных точек части границы	Координаты, м		Метод определения координат характерной точки	Средняя квадратическая погрешность положения характерной точки (Mt), м	Описание обозначения точки на местности (при наличии)
	X	Y			
1	2	3	4	5	6
Часть 1					
1	359788.40	1191238.82	Геодезический метод	0.10	-
2	359787.74	1191237.78	Геодезический метод	0.10	-
3	359786.59	1191237.32	Геодезический метод	0.10	-
4	359785.39	1191237.63	Геодезический метод	0.10	-
5	359784.60	1191238.58	Геодезический метод	0.10	-
6	359784.22	1191241.81	Геодезический метод	0.10	-
7	359783.23	1191247.51	Геодезический метод	0.10	-
8	359782.57	1191252.07	Геодезический метод	0.10	-
9	359782.81	1191253.28	Геодезический метод	0.10	-
10	359783.71	1191254.13	Геодезический метод	0.10	-
11	359784.94	1191254.29	Геодезический метод	0.10	-
12	359785.63	1191254.01	Геодезический метод	0.10	-
13	359786.42	1191253.06	Геодезический метод	0.10	-
14	359786.91	1191249.59	Геодезический метод	0.10	-

15	359788.19	1191242.32	Геодезический метод	0.10	-
1	359788.40	1191238.82	Геодезический метод	0.10	-

Сведения о характерных точках границ охранной зоны газораспределительной сети: «Газопровод-ввод к объекту Н.А. Быстрицкой, расположенный по адресу: Калининградская область, Зеленоградский район, пос. Коврово, ул. Балтийская, ЗУ с КН 39:05:050102:60», кадастровый номер: 39:05:050102:536.

Сведения о местоположении границ объекта					
1. Система координат Местная система координат МСК-39					
2. Сведения о характерных точках границ объекта					
Обозначение характерных точек границ	Координаты, м		Метод определения координат характерной точки	Средняя квадратическая погрешность положения характерной точки (Mt), м	Описание обозначения точки на местности (при наличии)
	X	Y			
1	2	3	4	5	6
-	-	-	-	-	
3. Сведения о характерных точках части (частей) границы объекта					
Обозначение характерных точек части границы	Координаты, м		Метод определения координат характерной точки	Средняя квадратическая погрешность положения характерной точки (Mt), м	Описание обозначения точки на местности (при наличии)
	X	Y			
1	2	3	4	5	6
Часть 1					
1	377157.38	1182924.80	Геодезический метод	0.10	-
2	377156.48	1182923.95	Геодезический метод	0.10	-
3	377155.25	1182923.79	Геодезический метод	0.10	-
4	377154.17	1182924.39	Геодезический метод	0.10	-
5	377153.64	1182925.51	Геодезический метод	0.10	-
6	377153.68	1182926.21	Геодезический метод	0.10	-
7	377155.14	1182932.53	Геодезический метод	0.10	-
8	377155.34	1182935.32	Геодезический метод	0.10	-
9	377156.67	1182944.28	Геодезический метод	0.10	-
10	377158.61	1182962.99	Геодезический метод	0.10	-
11	377158.62	1182964.11	Геодезический метод	0.10	-
12	377157.17	1182967.49	Геодезический метод	0.10	-
13	377156.13	1182968.47	Геодезический метод	0.10	-



14	377150.49	1182970.81	Геодезический метод	0.10	-
15	377148.77	1182971.11	Геодезический метод	0.10	-
16	377147.87	1182971.96	Геодезический метод	0.10	-
17	377147.63	1182973.17	Геодезический метод	0.10	-
18	377148.16	1182974.29	Геодезический метод	0.10	-
19	377149.24	1182974.89	Геодезический метод	0.10	-
20	377149.75	1182974.92	Геодезический метод	0.10	-
21	377151.76	1182974.61	Геодезический метод	0.10	-
22	377158.52	1182971.72	Геодезический метод	0.10	-
23	377160.64	1182969.57	Геодезический метод	0.10	-
24	377162.62	1182964.80	Геодезический метод	0.10	-
25	377162.60	1182962.69	Геодезический метод	0.10	-
26	377160.65	1182943.79	Геодезический метод	0.10	-
27	377159.32	1182934.85	Геодезический метод	0.10	-
28	377159.07	1182931.78	Геодезический метод	0.10	-
1	377157.38	1182924.80	Геодезический метод	0.10	-

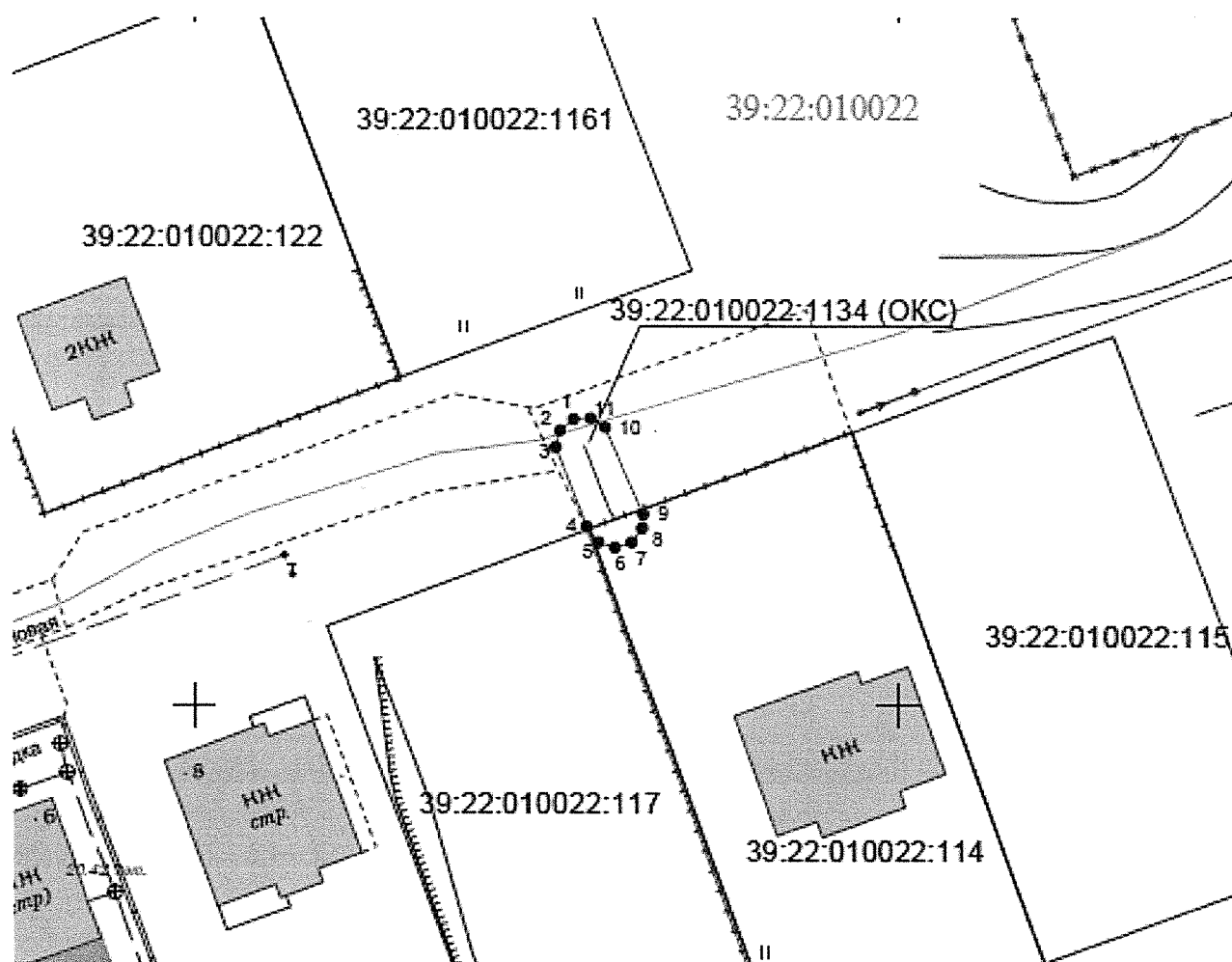
Сведения о характерных точках границ охранной зоны газораспределительной сети: «Газопровод-ввод к объекту А.Ю. Тестова, расположенный по адресу: Калининградская обл., Гурьевский район, пос. Низовье, ул. Калининградская, 12В, КН ЗУ 39:03:060604:337», кадастровый номер: 39:03:060604:614.

Сведения о местоположении границ объекта					
1. Система координат Местная система координат МСК-39					
2. Сведения о характерных точках границ объекта					
Обозначение характерных точек границ	Координаты, м		Метод определения координат характерной точки	Средняя квадратическая погрешность положения характерной точки (Mt), м	Описание обозначения точки на местности (при наличии)
	X	Y			
1	2	3	4	5	6
-	-	-	-	-	
3. Сведения о характерных точках части (частей) границы объекта					
Обозначение характерных точек части границы	Координаты, м		Метод определения координат характерной точки	Средняя квадратическая погрешность положения характерной точки (Mt), м	Описание обозначения точки на местности (при наличии)
	X	Y			
1	2	3	4	5	6
Часть 1					
1	353316.64	1204251.48	Геодезический метод	0.10	-
2	353315.85	1204250.53	Геодезический метод	0.10	-
3	353314.65	1204250.22	Геодезический метод	0.10	-
4	353302.59	1204251.00	Геодезический метод	0.10	-
5	353302.52	1204248.01	Геодезический метод	0.10	-
6	353301.86	1204246.97	Геодезический метод	0.10	-
7	353300.71	1204246.51	Геодезический метод	0.10	-
8	353296.27	1204246.76	Геодезический метод	0.10	-
9	353295.27	1204247.48	Геодезический метод	0.10	-
10	353294.89	1204248.66	Геодезический метод	0.10	-
11	353295.27	1204249.84	Геодезический метод	0.10	-
12	353296.27	1204250.56	Геодезический метод	0.10	-
13	353298.57	1204250.68	Геодезический метод	0.10	-

14	353298.82	1204253.87	Геодезический метод	0.10	-
15	353299.61	1204254.82	Геодезический метод	0.10	-
16	353300.81	1204255.13	Геодезический метод	0.10	-
17	353313.11	1204254.33	Геодезический метод	0.10	-
18	353314.05	1204259.25	Геодезический метод	0.10	-
19	353314.95	1204260.10	Геодезический метод	0.10	-
20	353316.18	1204260.26	Геодезический метод	0.10	-
21	353317.26	1204259.66	Геодезический метод	0.10	-
22	353317.79	1204258.54	Геодезический метод	0.10	-
1	353316.64	1204251.48	Геодезический метод	0.10	-

ПРИЛОЖЕНИЕ № 2  
к приказу Министерства строительства  
и жилищно-коммунального хозяйства  
Калининградской области  
от 02 сентября 2021 года № 344

Графическое описание местоположения границ охранной зоны  
газораспределительной сети: «Газопровод-ввод к объекту А.П. Левитан,  
по ул. Новая, 12 п. Покровское Янтарного городского округа»,  
кадастровый номер: 39:22:010022:1134.



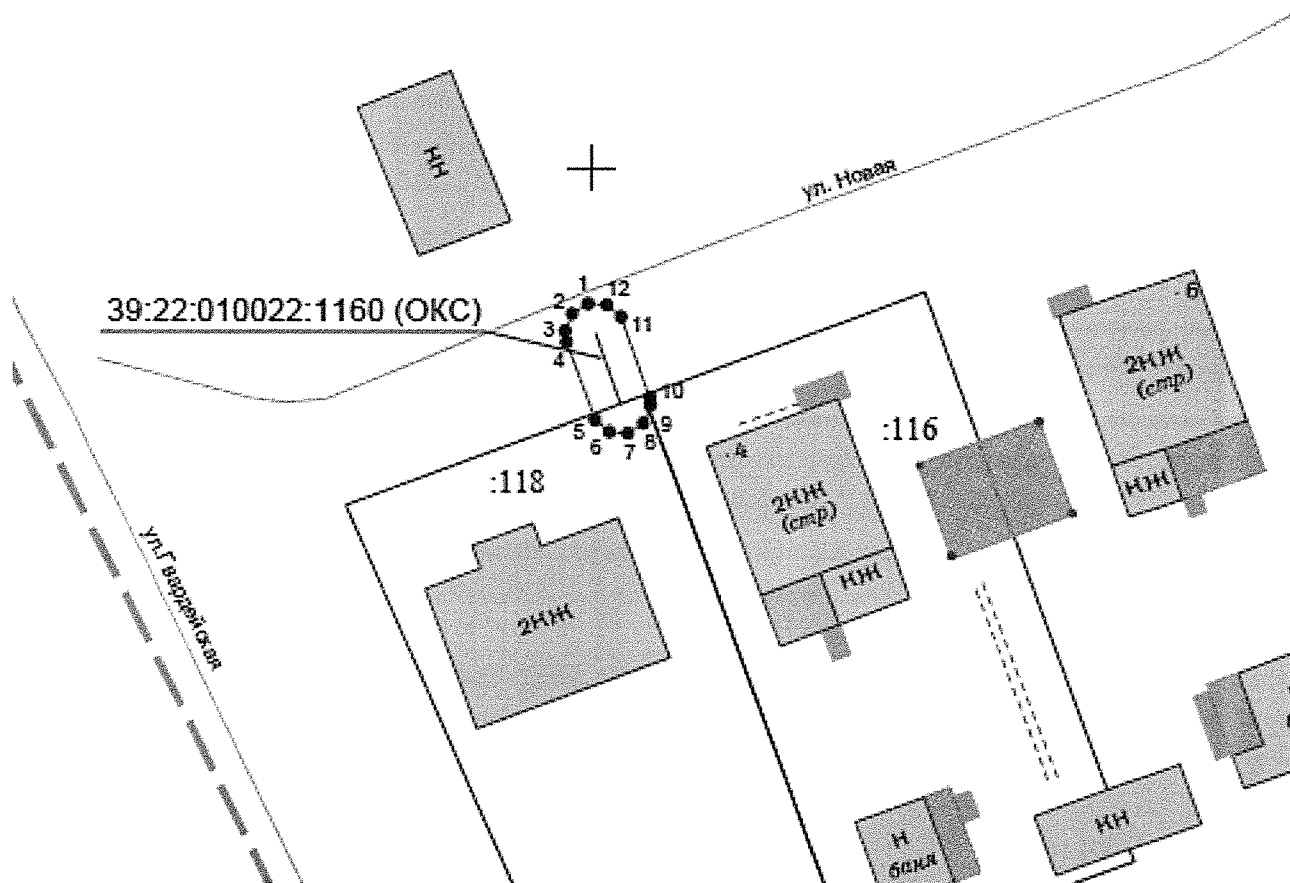
Используемые условные знаки и обозначения:

- - вносё образцованная часть границы ЗОУИТ;
- 1 - характерная точка границы образуемой ЗОУИТ и ее номер;
- - существующая часть границы ЗУ, имеющаяся в ЕГРН;
- - характерная точка границы ЗУ, сведения о которой не позволяют однозначно определить ее положение на местности;
- - характерная точка границы ЗУ, сведения о которой позволяют однозначно определить ее положение на местности;
- - граница кадастрового квартала;
- - граница земель населенных пунктов;
- - номер кадастрового квартала;
- - кадастровые номера земельных участков, посредством характерных точек границ которых определено местоположение границ ЗОУИТ

39:15:010021

:125

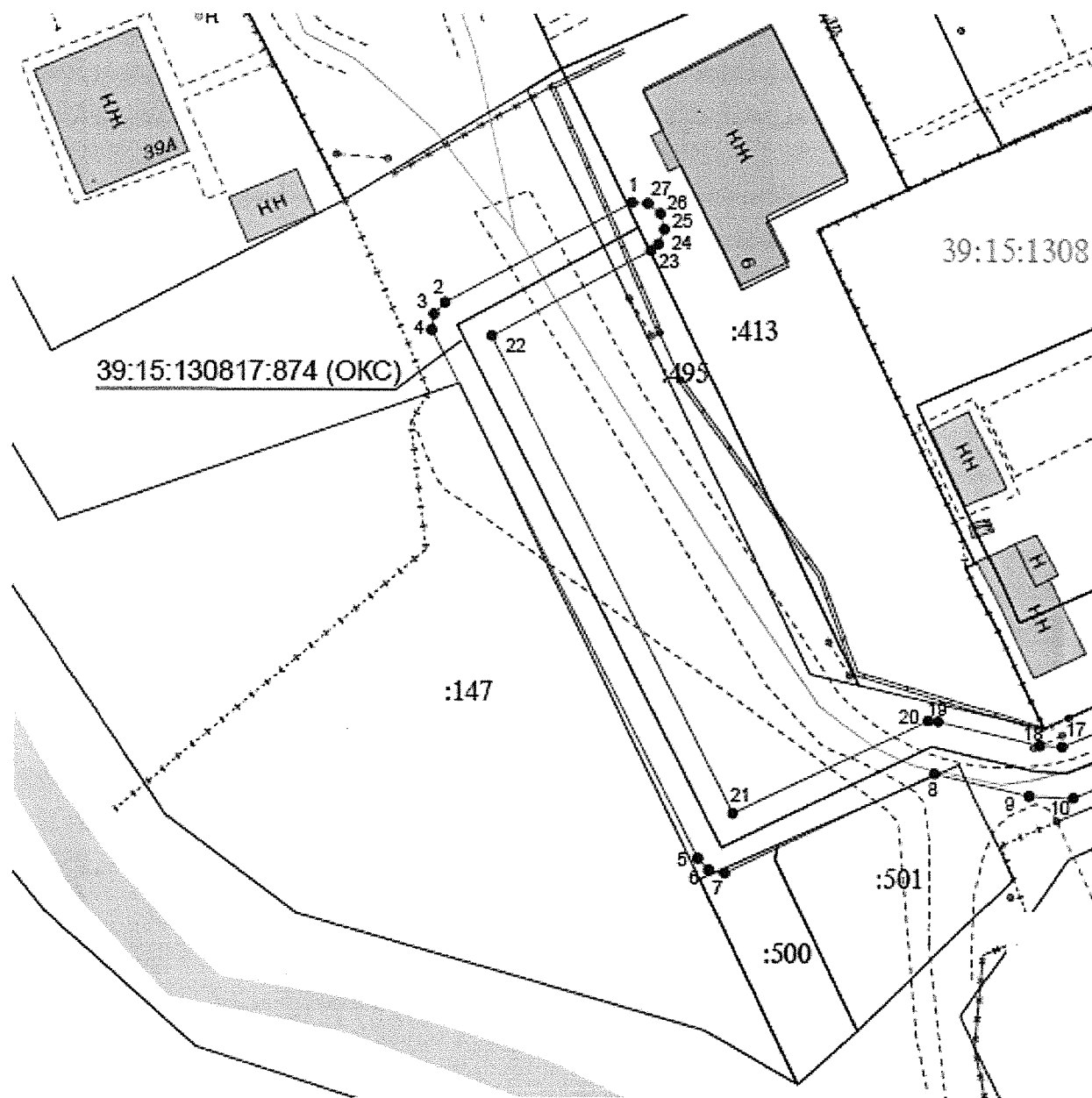
Графическое описание местоположения границ охранной зоны газораспределительной сети: «Газопровод-ввод к объекту Н.С. Захаровой, расположенный по адресу: Калининградская область, Янтарный городской округ, пос. Покровское, ул. Московская, 21, примерно в 160 м по направлению на юг от ориентира жилое здание, расположенного за пределами участка (КН ЗУ 39:22:010022:118)», кадастровый номер: 39:22:010022:1160.



Используемые условные знаки и обозначения:

- - весь образованная часть границы ЗОУИТ;
- 1 - существующая часть границы ЗУ, имеющаяся в ЕГРН;
- - характерная точка границы ЗУ, сведения о которой не позволяют однозначно определить ее положение на местности
- - характерная точка границы ЗУ, сведения о которой позволяют однозначно определить ее положение на местности;
- - граница кадастрового квартала;
- — — - граница земель населенных пунктов;
- — — — — - номер кадастрового квартала;
- 39:15:010021 :125 - кадастровые номера земельных участков, посредством характерных точек границ которых определено местоположение границ ЗОУИТ.

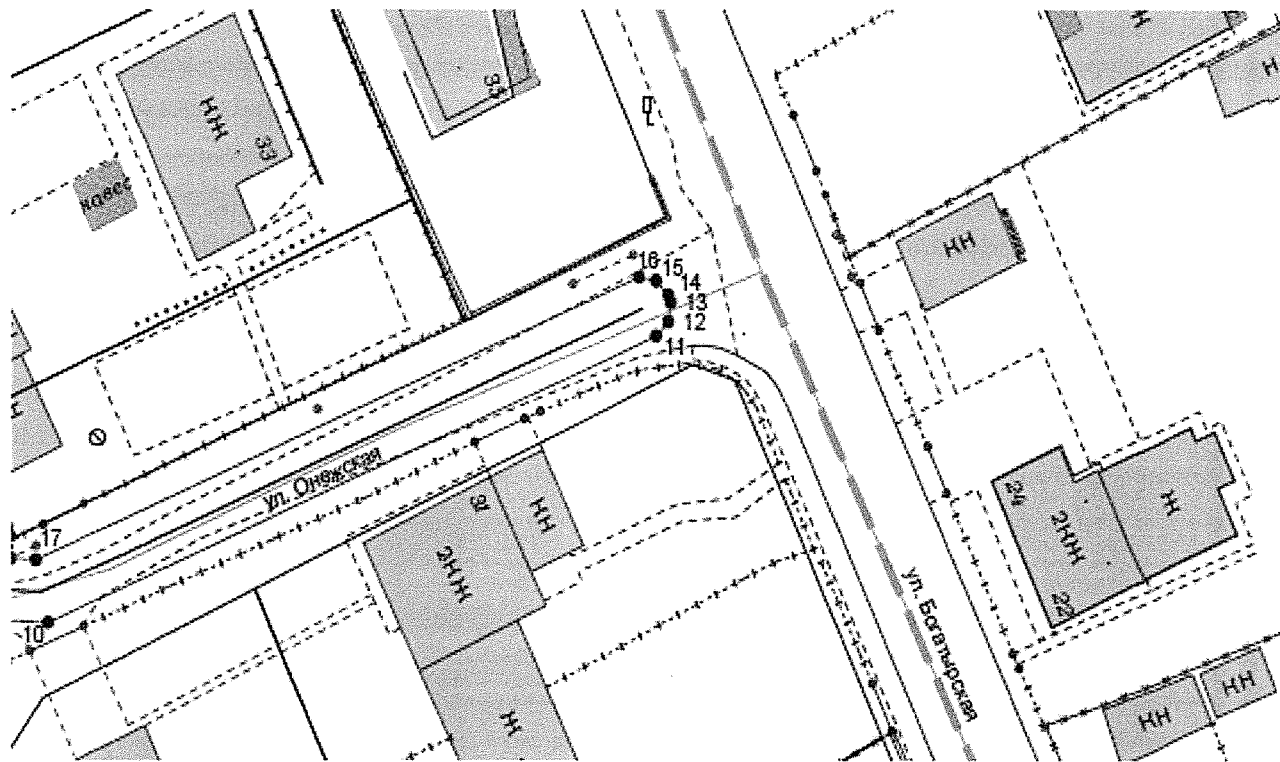
Графическое описание местоположения границ охранной зоны газораспределительной сети: «Газопровод-ввод к объекту Т.Г. Поцелуевой, расположенный по адресу: Калининградская область, г. Калининград, ул. Онежская, д.6», кадастровый номер: 39:15:130817:874.



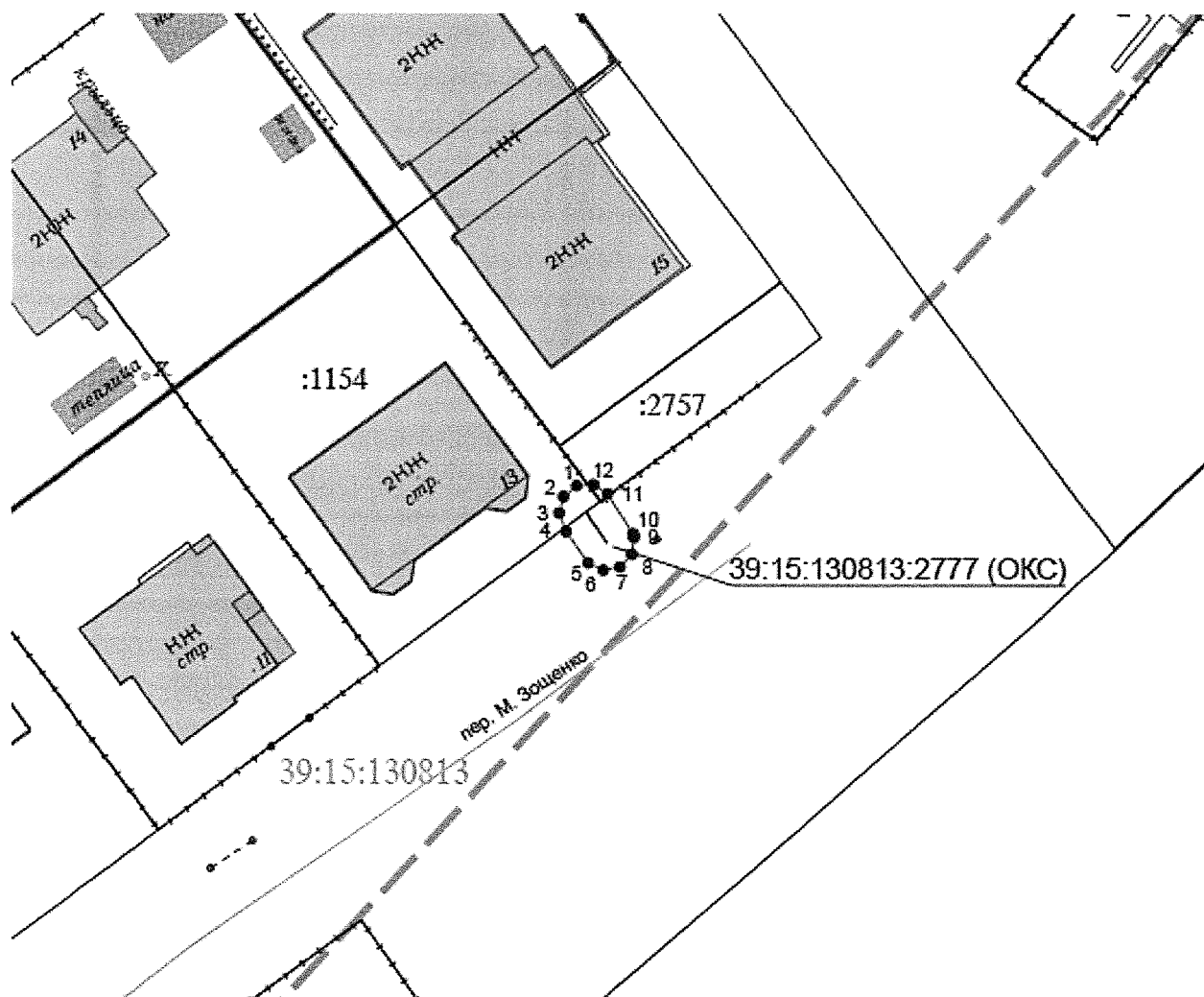
Используемые условные знаки и обозначения:

- - вновь образованная часть границы ЗОУИТ;
- 1 - характерная точка границы образуемой ЗОУИТ и ее номер;
- - вид территориальной зоны;
- - существующая часть границы ЗУ, имеющиеся в ЕГРН;
- - характерная точка границы ЗУ, сведения о которой не позволяют однозначно определить ее положение на местности;
- - характерная точка границы ЗУ, сведения о которой позволяют однозначно определить ее положение на местности;
- - граница кадастрового квартала;
- 39:15:010021 - граница земель населенных пунктов;
- :125 - номер кадастрового квартала;
- :125 - кадастровые номера земельных участков, посредством характерных точек границ которых определено местоположение границ ЗОУИТ

Масштаб 1:500



Графическое описание местоположения границ охранной зоны газораспределительной сети: «Газопровод-ввод к объекту И.В. Чернышевой, расположенный по адресу: г. Калининград, пер. Михаила Зощенко, 13, КН ЗУ 39:15:130813:1154», кадастровый номер: 39:15:130813:2777.

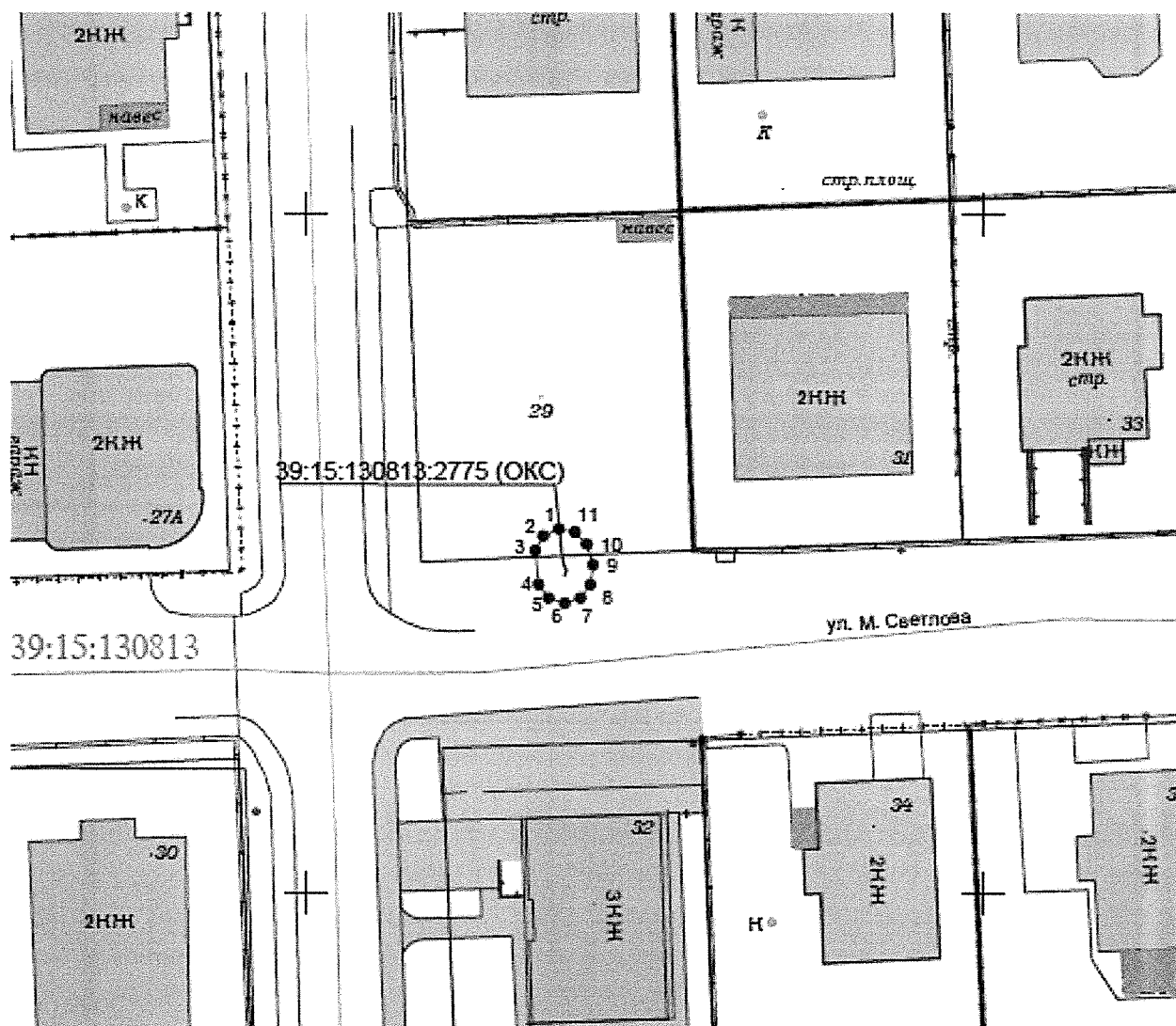


Используемые условные знаки и обозначения:

- - вновь образованная часть границы ЗОУИТ;
- 1 - характерная точка границы образуемой ЗОУИТ и ее номер;
- - существующая часть границы ЗУ, имеющиеся в ЕГРН;
- - характерная точка границы ЗУ, сведения о которой не позволяют однозначно определить ее положение на местности;
- - характерная точка границы ЗУ, сведения о которой позволяют однозначно определить ее положение на местности;
- ▬▬▬▬ - граница кадастрового квартала;
- ⋯ - граница земель населенных пунктов;
- 39:15:010021 - номер кадастрового квартала;
- :125 - кадастровые номера земельных участка, посредством характерных точек границ которых определено местоположение границ ЗОУИТ



Графическое описание местоположения границ охранной зоны газораспределительной сети: «Газопровод-ввод к объекту А.В. Любинского, расположенный по адресу: г. Калининград, ул. М. Светлова, 29, КН ЗУ 39:15:130813:2408», кадастровый номер: 39:15:130813:2775.



Используемые условные знаки и обозначения:

- - вся образцованная часть границы ЗОУИТ;
- 1 - характерная точка границы образуемой ЗОУИТ и ее номер;
- - существующая часть границы ЗУ, имеющиеся в ЕГРН;
- - характерная точка границы ЗУ, сведения о которой не позволяют однозначно определить ее положение на местности
- - характерная точка границы ЗУ, сведения о которой позволяют однозначно определить ее положение на местности;
- ▬▬▬▬ - граница кадастрового квартала;
- ▬▬▬▬▬▬ - граница земель населенных пунктов;
- 39:15:010021 - номер кадастрового квартала;
- :125 - кадастровые номера земельных участков, посредством характерных точек границ которых определено местоположение границ ЗОУИТ.

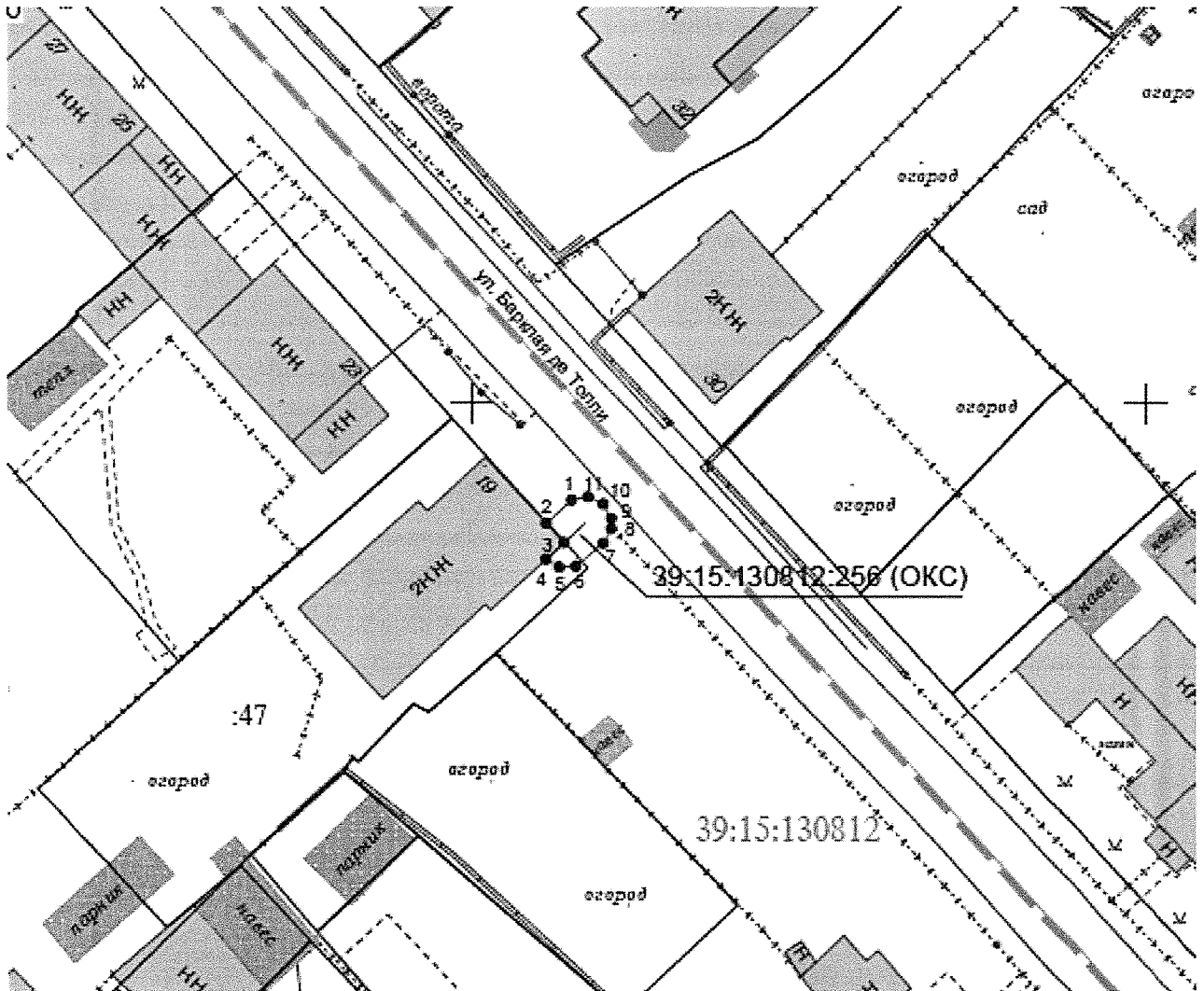
Графическое описание местоположения границ охранной зоны газораспределительной сети: «Газопровод-ввод к объекту О.В. Гусельниковой, расположенный по адресу: г. Калининград ул. Марины Цветаевой, 32 КН ЗУ 39:15:130813:1624», кадастровый номер: 39:15:130813:2773.



Используемые условные знаки и обозначения:

- - вновь образованная часть границы ЗОУИТ;
- 1 - характерная точка границы образуемой ЗОУИТ и ее номер;
- - существующая часть границы ЗУ, имеющаяся в ЕГРН;
- - характерная точка границы ЗУ, сведения о которой не позволяют однозначно определить ее положение на местности;
- - характерная точка границы ЗУ, сведения о которой позволяют однозначно определить ее положение на местности;
- - граница кадастрового квартала;
- - граница земель населенных пунктов;
- 39:15:010021 - номер кадастрового квартала;
- :125 - кадастровые номера земельных участков, посредством характерных точек границ которых определено местоположение границ ЗОУИТ

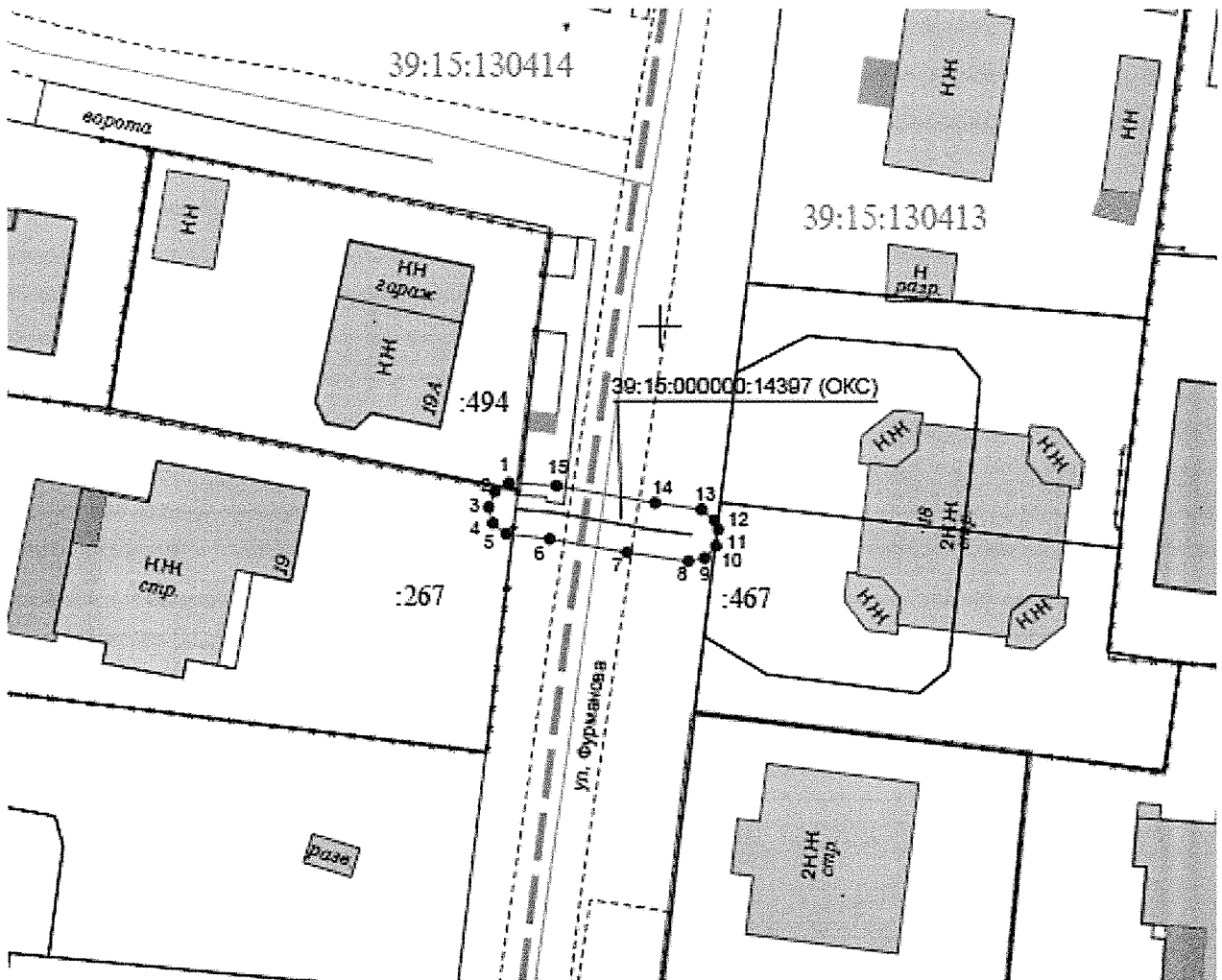
Графическое описание местоположения границ охранной зоны газораспределительной сети: «Охранная зона газораспределительной сети «Газопровод-ввод к объекту М.Ц. Чашкиной, расположенный по адресу: г. Калининград, ул. Баркляя-де-Толли, 19, КН ЗУ 39:15:130812:47», кадастровый номер: 39:15:130812:256.



Используемые условные знаки и обозначения:

- — — — — - ансьев образцованная часть границы ЗОУИТ;
- 1 - характерная точка границы образуемой ЗОУИТ и ее номер;
- — — — — - существующая часть границы ЗУ, имеющиеся в ЕГРН;
- - характерная точка границы ЗУ, сведения о которой не позволяют однозначно определить ее положение на местности;
- - характерная точка границы ЗУ, сведения о которой позволяют однозначно определить ее положение на местности;
- ▬▬▬▬▬ - граница кадастрового квартала;
- — — — — - граница земель населенных пунктов;
- 39:15:010021 - номер кадастрового квартала;
- :125 - кадастровые номера земельных участков, посредством характерных точек границ которых определено местоположение границ ЗОУИТ

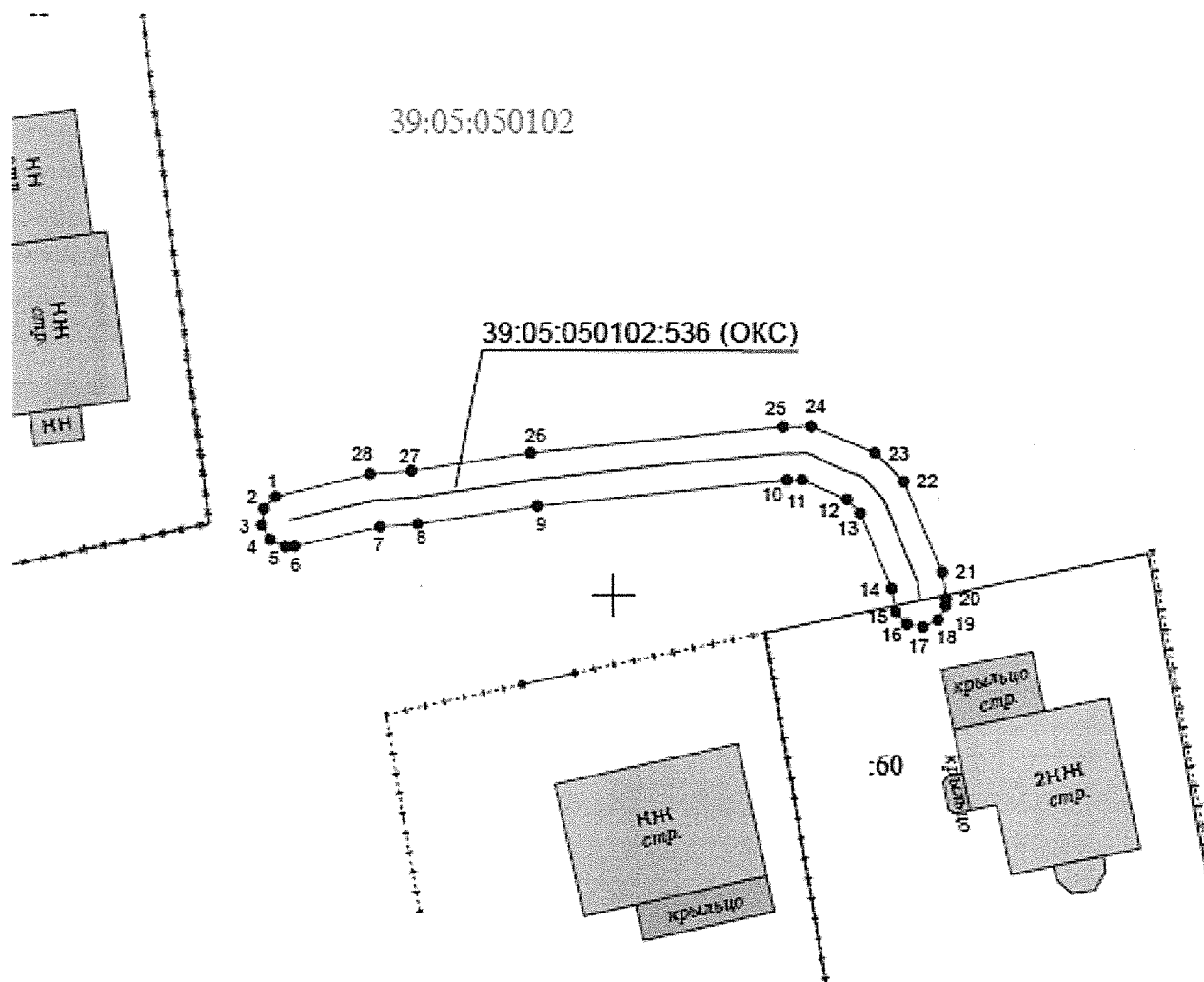
Графическое описание местоположения границ охранной зоны газораспределительной сети: «Газопровод-ввод к объекту Г.А. Евангуловой, расположенный по адресу: г. Калининград, ул. Фурманова, КН ЗУ 39:15:130414:171», кадастровый номер: 39:15:000000:14397.



Используемые условные знаки и обозначения:

- - вносъ образованная часть границы ЗОУИТ;
- 1 - характерная точка границы образуемой ЗОУИТ и ее номер;
- - существующая часть границы ЗУ, имеющаяся в ЕГРН;
- - характерная точка границы ЗУ, сведения о которой не позволяют однозначно определить ее положение на местности;
- - характерная точка границы ЗУ, сведения о которой позволяют однозначно определить ее положение на местности;
- — — — — - граница кадастрового квартала;
- — — — — - граница земель населенных пунктов;
- 39:15:010021 - номер кадастрового квартала;
- :125 - кадастровые номера земельных участков, посредством характерных точек границ которых определено местоположение границ ЗОУИТ

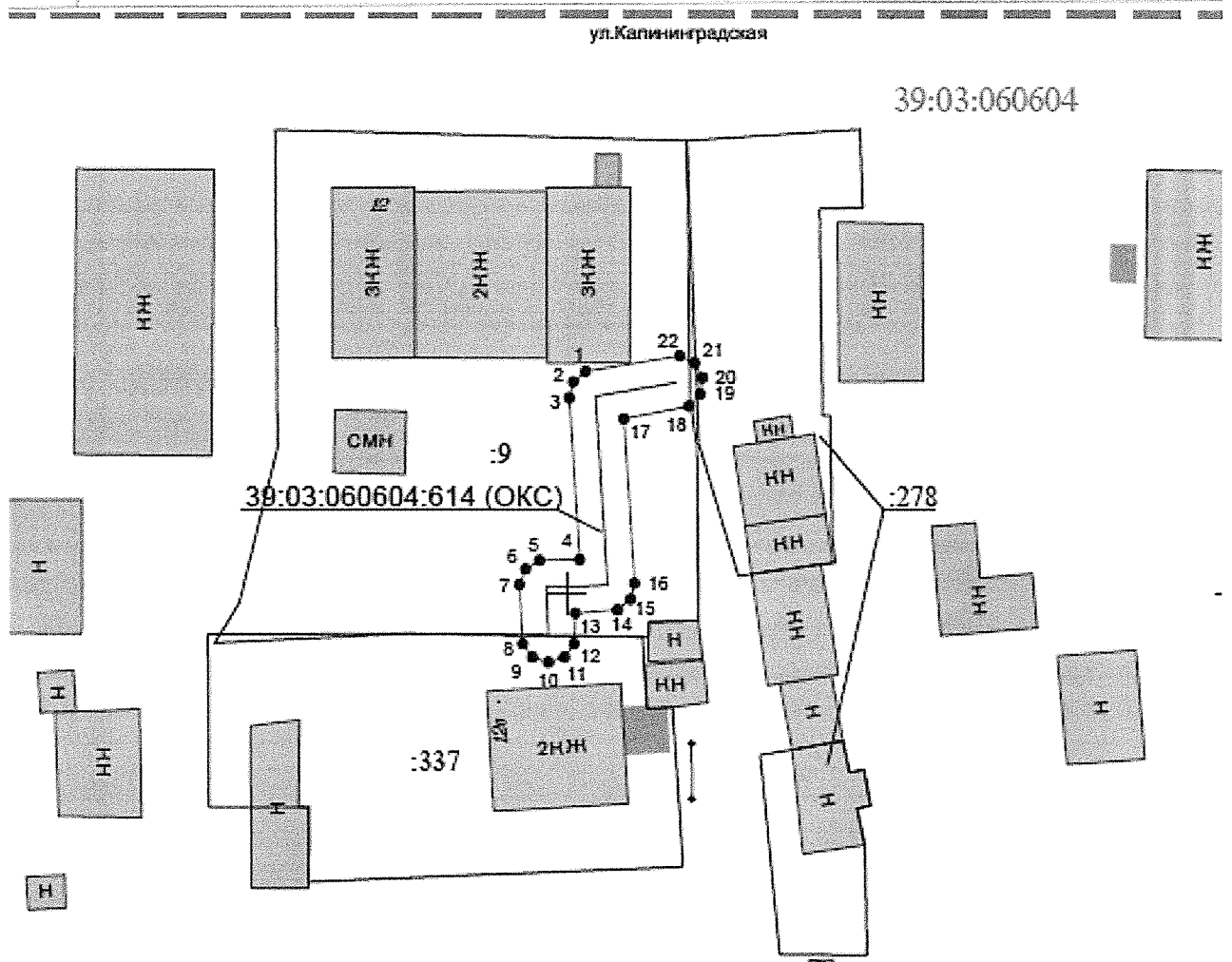
Графическое описание местоположения границ охранной зоны газораспределительной сети: «Газопровод-ввод к объекту Н.А. Быстрицкой, расположенный по адресу: Калининградская область, Зеленоградский район, пос. Коврово, ул. Балтийская, ЗУ с КН 39:05:050102:60», кадастровый номер: 39:05:050102:536.



Используемые условные знаки и обозначения:

- - весь образованная часть границы ЗОУИТ;
- 1 - характерная точка границы образуемой ЗОУИТ и ее номер;
- — — — — существующая часть границы ЗУ, имеющаяся в ЕГРН;
- - характерная точка границы ЗУ, сведения о которой не позволяют однозначно определить ее положение на местности;
- - характерная точка границы ЗУ, сведения о которой позволяют однозначно определить ее положение на местности;
- ===== - граница кадастрового квартала;
- - граница земель населенных пунктов;
- 39:15:010021 - номер кадастрового квартала;
- :125 - кадастровые номера земельных участков, посредством характерных точек границ которых определено местоположение границ ЗОУИТ

Графическое описание местоположения границ охранной зоны газораспределительной сети: «Газопровод-ввод к объекту А.Ю. Тестова, расположенный по адресу: Калининградская обл., Гурьевский район, пос. Низовье, ул. Калининградская, 12В, КН ЗУ 39:03:060604:337», кадастровый номер: 39:03:060604:614.



Используемые условные знаки и обозначения:

- - ансьев образованная часть границы ЗОУИТ;
- 1 - характерная точка границы образуемой ЗОУИТ и ее номер;
- - вид территориальной зоны;
- - существующая часть границы ЗУ, имеющаяся в ЕГРН;
- - характерная точка границы ЗУ, сведения о которой не позволяют однозначно определить ее положение на местности;
- - характерная точка границы ЗУ, сведения о которой позволяют однозначно определить ее положение на местности;
- - граница кадастрового квартала;
- 39:15:010021 - граница земель населенных пунктов;
- :125 - номер кадастрового квартала;
- кадастровые номера земельных участков, посредством характерных точек границ которых определено местоположение границ ЗОУИТ

Масштаб 1:500