

**МИНИСТЕРСТВО СТРОИТЕЛЬСТВА  
И ЖИЛИЩНО-КОММУНАЛЬНОГО ХОЗЯЙСТВА  
КАЛИНИНГРАДСКОЙ ОБЛАСТИ**

**ПРИКАЗ**

*02 сентября* 2021 года № *347*  
г. Калининград

**Об утверждении границ охранных зон газораспределительных сетей  
и наложении ограничений (обременений) на входящие  
в них земельные участки**

В соответствии с Земельным Кодексом Российской Федерации, Правилами охраны газораспределительных сетей, утвержденными постановлением Правительства Российской Федерации от 20 ноября 2000 года № 878 «Об утверждении правил охраны газораспределительных сетей», Положением о Министерстве строительства и жилищно-коммунального хозяйства Калининградской области, утвержденным постановлением Правительства Калининградской области от 01 февраля 2017 года № 26, Административным регламентом предоставления государственной услуги «Утверждение границ охранных зон газораспределительных сетей и наложение ограничений (обременений) на входящие в них земельные участки», утвержденным приказом Министерства строительства и жилищно-коммунального хозяйства Калининградской области от 03 июля 2017 года № 176 (с учетом изменений), на основании заявления от 23 июля 2021 года № 20386 Акционерного общества «Калининградгазификация», п р и к а з ы в а ю:

1. Утвердить границы охранной зоны газораспределительной сети: «Газопровод низкого давления», расположенный по адресу: Калининградская область, Советский городской округ, г. Советск, ул. Павлика Морозова, кадастровый (или условный) номер 39:16:010626:665, вдоль трассы в виде территории ограниченной условными линиями, проходящими на расстоянии 2 метров с каждой стороны газопровода, по характерным точкам согласно приложению № 1 к настоящему приказу, с графическим описанием местоположения согласно приложению № 2 к настоящему приказу.

2. Установить ограничения (обременения) прав на земельные участки, входящие в охранную зону газораспределительной сети, указанной в пункте 1 настоящего приказа, определив условия использования в соответствии с пунктами 14-16 Правил охраны газораспределительных сетей, утвержденных постановлением Правительства Российской Федерации от 20 ноября 2000 года № 878 «Об утверждении правил охраны газораспределительных сетей».

3. Отделу газоснабжения и газификации департамента развития жилищно-коммунального хозяйства Министерства строительства и жилищно-коммунального хозяйства Калининградской области (Егорова И.И.) обеспечить:

1) публикацию настоящего приказа на официальном сайте Министерства строительства и жилищно-коммунального хозяйства Калининградской области в информационно-телекоммуникационной сети «Интернет»;


2) направление копии настоящего приказа:

2.1) в орган местного самоуправления муниципального образования Калининградской области по месту нахождения охранной зоны объекта газораспределительной сети, указанной в пункте 1 настоящего приказа;

2.2) в филиал государственного бюджетного учреждения «Федеральная кадастровая палата Росреестра» по Калининградской области.

4. Приказ вступает в силу со дня его официального опубликования.

Министр



С.В. Черномаз

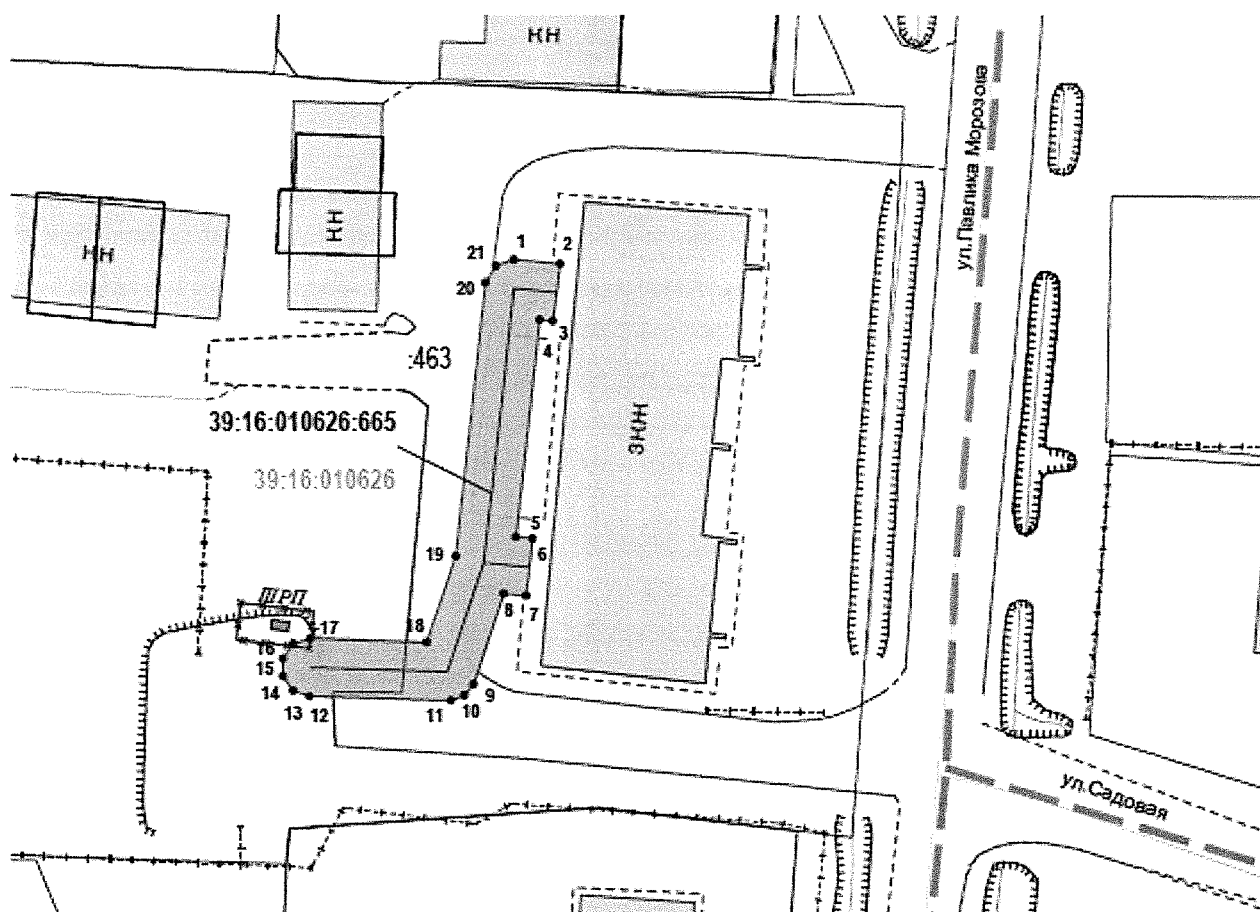
ПРИЛОЖЕНИЕ № 1  
к приказу Министерства строительства  
и жилищно-коммунального хозяйства  
Калининградской области  
от 02 сентября 2021 года № 344



Сведения о характерных точках границ охранной зоны газораспределительной  
сети: «Газопровод низкого давления», расположенный по адресу:  
Калининградская область, Советский городской округ, г. Советск, ул. Павлика  
Морозова, кадастровый (или условный) номер 39:16:010626:665.

Сведения о местоположении границ объекта					
1. Система координат		Местная система координат МСК-39			
2. Сведения о характерных точках границ объекта					
Обозначение характерных точек границ	Координаты, м		Метод определения координат характерной точки	Средняя квадратическая погрешность характерной точки (M <sub>t</sub> ), м	Описание обозначения точки на местности (при наличии)
	X	Y			
1	2	3	4	5	6
1	394355.59	1279298.15	Геодезический	0.10	-
2	394355.28	1279301.35	Геодезический	0.10	-
3	394351.31	1279300.86	Геодезический	0.10	-
4	394351.40	1279299.93	Геодезический	0.10	-
5	394336.23	1279298.28	Геодезический	0.10	-
6	394336.11	1279299.42	Геодезический	0.10	-
7	394332.13	1279298.99	Геодезический	0.10	-
8	394332.29	1279297.46	Геодезический	0.10	-
9	394325.98	1279295.34	Геодезический	0.10	-
10	394325.21	1279294.71	Геодезический	0.10	-
11	394324.84	1279293.78	Геодезический	0.10	-
12	394325.14	1279283.91	Геодезический	0.10	-
13	394325.52	1279282.79	Геодезический	0.10	-
14	394326.52	1279282.07	Геодезический	0.10	-
15	394327.76	1279282.07	Геодезический	0.10	-
16	394328.76	1279282.79	Геодезический	0.10	-
17	394329.14	1279283.97	Геодезический	0.10	-
18	394328.88	1279292.10	Геодезический	0.10	-
19	394334.87	1279294.11	Геодезический	0.10	-
20	394353.97	1279296.18	Геодезический	0.10	-
21	394355.14	1279296.89	Геодезический	0.10	-
1	394355.59	1279298.15	Геодезический	0.10	-

ПРИЛОЖЕНИЕ № 2  
к приказу Министерства строительства  
и жилищно-коммунального хозяйства  
Калининградской области  
от 02 сентября 2021 года № 347

Графическое описание местоположения границ охранной зоны газораспределительной сети: «Газопровод низкого давления», расположенный по адресу: Калининградская область, Советский городской округ, г. Советск, ул. Павлика Морозова, кадастровый (или условный) номер 39:16:010626:665.



- Используемые условные знаки и обозначения:
-  - граница охранной зоны объекта газораспределительной сети
  - 39:16:010626:665 - кадастровый номер сооружения
  -  - границы ЗУ имеющиеся в ЕГРН, сведения о которых достаточны для определения ее местоположения
  - :463 - номер земельного участка в кадастровом квартале
  - 39:16:010626 - номер кадастрового квартала